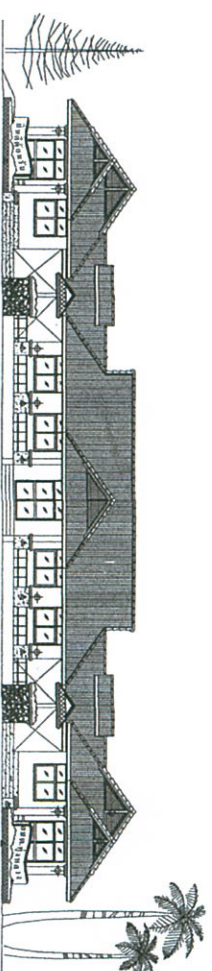


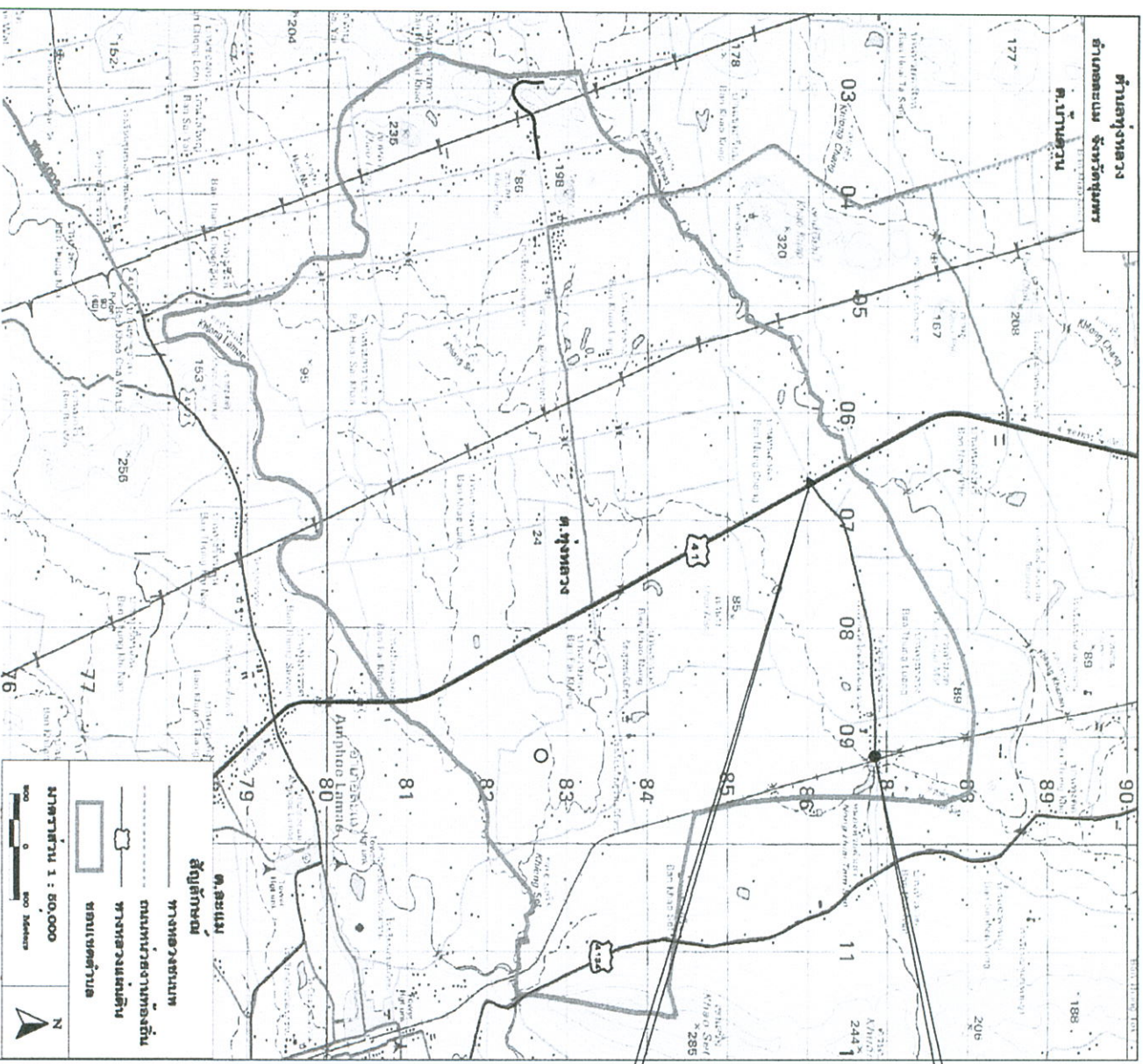
ວາງຕຳການຮຽນສຳລັບຄົນທຳມາຊົນຮຽນ ແບບປຽບປຸ້ງຂ້ວນເຮັດພາບລາດສາຍາງ

ປ.ພ. 2021 ວັດສິນສິຣິ
ກຸ້ມ 5 ຕ.ຸ່ງກວງ ວ.ລ:ແມ ວ.ຸ່ມພສ

ເປັນແບບ ມາຍບັຣ໌ຮີ ກ:ມ໌ ວັດວາງສິຣາປຸ້ມຕັກກາ
ຕຽວແບບ ມາຍຕຸ່ກໂຮດ ຕູ້ຮມປັຣ ພູ້ວ່າມວຍກາກວງບ້າງ:ຕັບຕັບ



ตำบลทุ่งหลวง
อำเภอสามโก้ จังหวัดสุพรรณบุรี



ถ่าย ชพ.2021 รัศมีโคมทรี ต.ทุ่งหลวง อ.สามโก้ จ.สุพรรณ (ถ่ายช่วง 2.700 กิโลเมตร)



องค์การบริหารส่วนตำบลทุ่งหลวง
อำเภอสามโก้ จังหวัดสุพรรณบุรี

จุดสิ้นสุดโครงการ
กม. 2+700
E0509504 N1086544

จุดเริ่มต้นโครงการ
กม. 0+000
E0507017 N1088766

โครงการ	ปรับปรุงซ่อมแซมถนนลาดยาง
สถานที่	ชพ.2021 รัศมีโคมทรี หมู่ 8 ตำบลทุ่งหลวง อ.สามโก้ จ.สุพรรณ
เขียนแบบ	
สำรวจ	(นายธีรชัย กะนะชัย) วิศวกรโยธาปฏิบัติการ
กำกับ	(นายชัยยงค์ สุวรรณนิมิต) นายช่างโยธาชำนาญงาน
ตรวจสอบแบบ	
เห็นชอบ	(นายสุภัทช์ ชูชื่นมิตร) ผู้อำนวยการกองช่างบรรดาศักดิ์
อนุมัติ	(นายเสาวฤทธิ์ นนทาสวัสดิ์) ปลัดองค์การบริหารส่วนตำบลทุ่งหลวง
แบบแปลน	(นายสมเกียรติ ดาวปีชก) นายกองค์การบริหารส่วนตำบลทุ่งหลวง
เลขที่แบบ	แผนพื้นที่โดยสังเขป
แผ่นที่	จำนวน
1	4



องค์การบริหารส่วนตำบลทุ่งหลวง
อ.ละม้าย จ.สุพรรณบุรี

โครงการ

ปรับปรุงซ่อมแซมถนนลาดยาง

สถานีที่

พ.ร.2021 ใต้โบริก หมู่ที่ 5
ต.ทุ่งหลวง อ.ละม้าย จ.สุพรรณบุรี

เขียนแบบ

(นายธีรชัย อ.ระวี)
วิศวกรวิชาชีพผู้จัดการ

สำรวจ

(นายธีรชัย อ.ระวี)
วิศวกรวิชาชีพผู้จัดการ

กำกับ

(นายชัย สุวรรณกิจ)
นายช่างบริหารช่างเทคนิค

ตรวจสอบแบบ

(นายสุภกิจ ชูรัมย์ดี)
ผู้ชำนาญการช่างระดับต้น

เห็นชอบ

(นายเสาวฤทธิ์ นนทสวัสดิ์)
ปลัดองค์การบริหารส่วนตำบลทุ่งหลวง

อนุมัติ

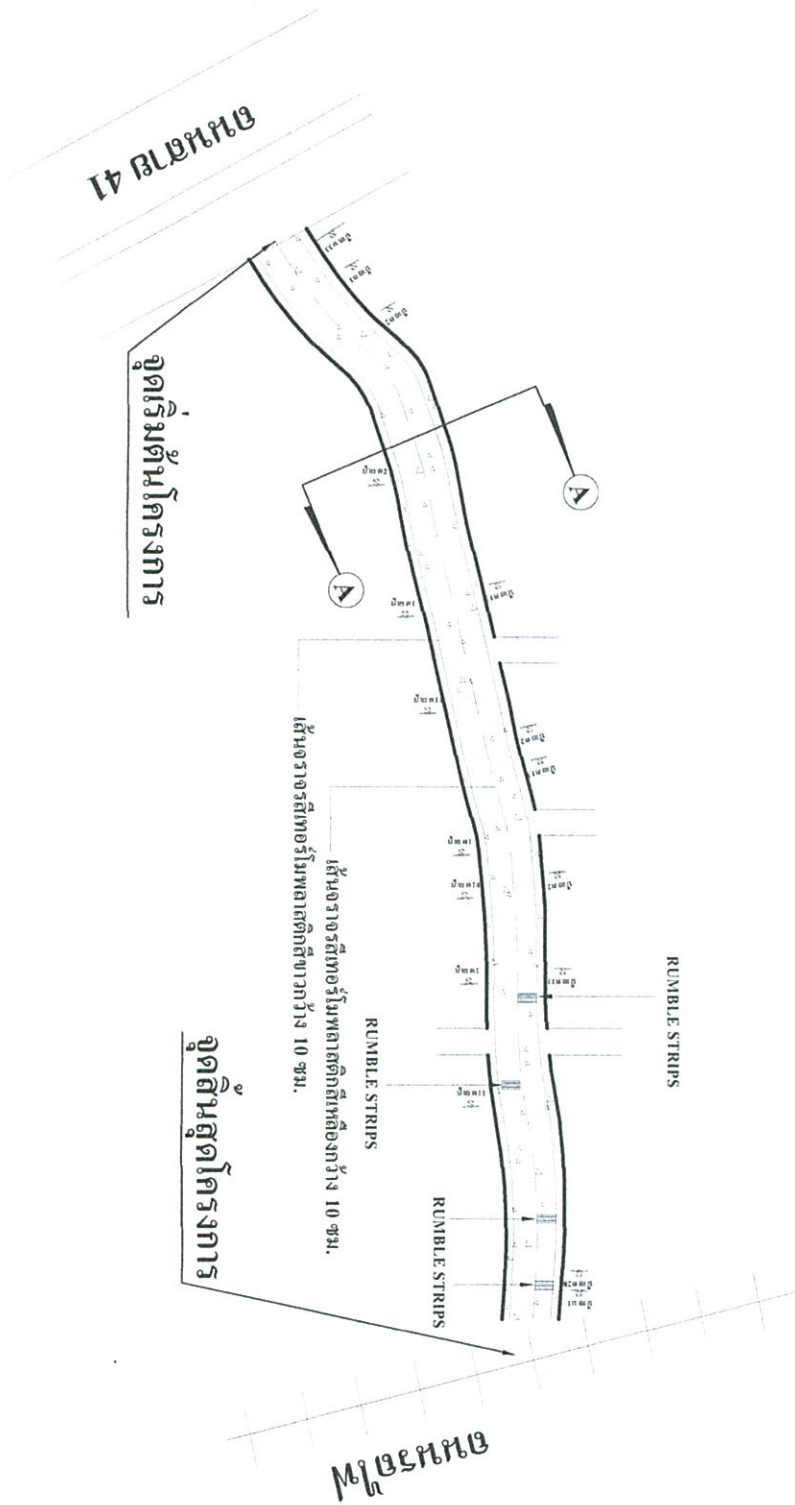
(นายสมศักดิ์ ดาวปึก)
นายกองค์การบริหารส่วนตำบลทุ่งหลวง

แบบแสดง

รูปแปลน

แสดงแบบ

แผ่นที่ 2 จำนวน 4



รูปแปลน

หมายเหตุ:

พื้นที่สีฟ้าหรือตำแหน่งก่อสร้างซ่อมแซมของทางเปลี่ยนแปลงได้
ตามความเหมาะสมของช่างควบคุมงาน

จุดที่ 1 กว้าง 9.00 ม. ยาว 2,700.00 ม. พื้นที่ 24,300 ตร.ม.

รวมกว้าง 9.00 ม. ยาว 2,700 ม.

รวมพื้นที่ทั้งหมด 24,300 ตร.ม. ความหนาเฉลี่ย 3 ซม.



องค์การบริหารส่วนตำบลทุ่งหลวง
อ.ละมับ อ.ชุมพวร

โครงการ
ปรับปรุงซ่อมแซมถนนทางหลวง

สถานีที่
พ.ว.2021 ใต้เขื่อนสิริ หมู่ที่ 5
ต.ทุ่งหลวง อ.ละมับ อ.ชุมพวร

เขียนแบบ

(นายสุวิชัย ฤวดลี)
วิศวกรโยธาปฏิบัติกร

สำรวจ

สิบท (นายชัย สุวรรณเมือง)
นายช่างโยธาชำนาญงาน

ตรวจแบบ

(นายสุกฤษ ฐิรมนัตรา)
ผู้อำนวยการกองช่างระดับต้น

เห็นชอบ

(น.ส.เนาวารุส นนทสวัสดิ์)
ปลัดองค์การบริหารส่วนตำบลทุ่งหลวง

อนุมัติ

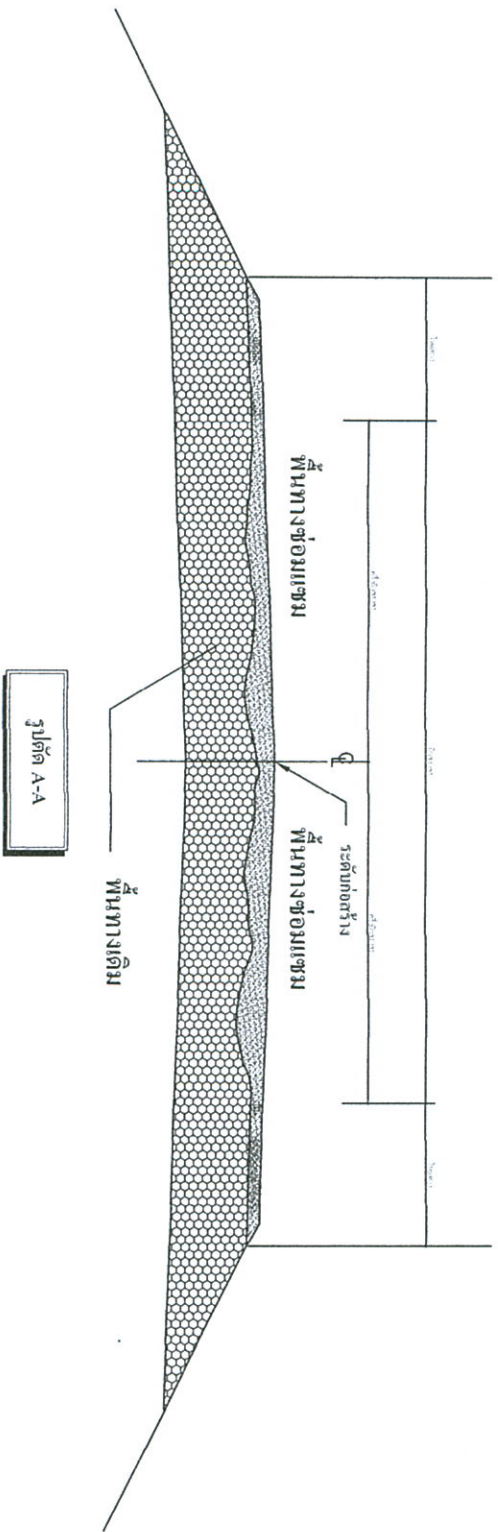
(นายคณิต ตาวินเขต)
นายกองค์การบริหารส่วนตำบลทุ่งหลวง

แบบแสดง

รูปตัด

เลขที่แบบ

แผ่นที่ 3 จำนวน 4





องค์การบริหารส่วนตำบลทุ่งหลวง
อ.ละมับ อ.สูงเม่น

โครงการ
ปรับปรุงช่องแคบเขตนกตมของ

สถานีที่
ขพ.2021 รัศมีถลิ่ง หมู่ที่ 5
ต.ทุ่งหลวง อ.ละมับ อ.สูงเม่น

เขียนแบบ

สัญญา
(นายสุรชัย กะมณี)
วิศวกรวิชาชีพวิศวกรรม

สำรวจ

สัญญา
(นายชัย สุวรรณกิจ)
นายช่างโยธาชำนาญงาน

ตรวจสอบ

(นายสุชาติ สุขุมมิตร)
ผู้อำนวยการกองช่างระดับต้น

เห็นชอบ

(นายยาวาส นนทสวัสดิ์)
ปลัดองค์การบริหารส่วนตำบลทุ่งหลวง

อนุมัติ

(นายสมคิด ตาเปี้ยก)
นายกองค์การบริหารส่วนตำบลทุ่งหลวง

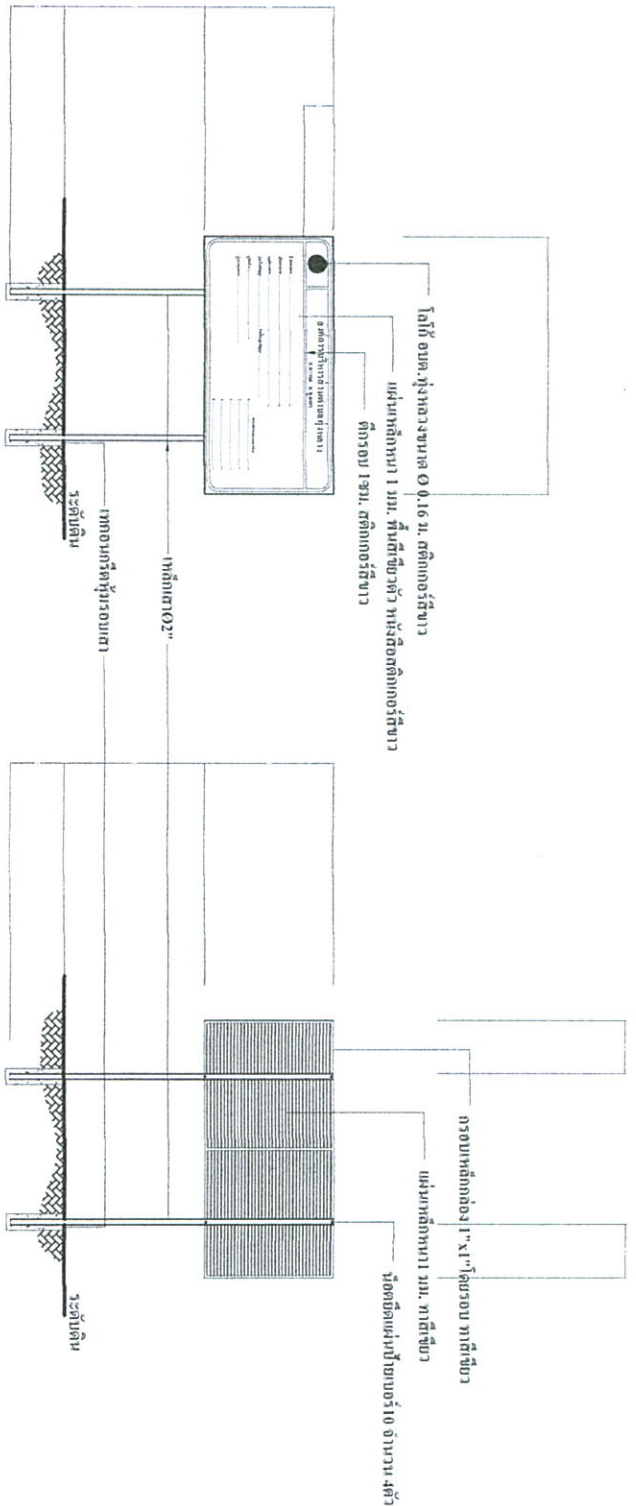
แบบแสดง

แบบป้ายโครงการ

เลขที่แบบ

แผ่นที่ 4

จำนวน 4



แผ่นเหล็กหนา 1 มม. พื้นสีซีเมนต์ ทรายสีน้ำตาลคอนกรีตขาว

องค์การบริหารส่วนตำบลทุ่งหลวง
อ.ละมับ อ.สูงเม่น

0.01

ชื่อโครงการ: _____
ชื่อหน่วยงาน: _____
ชื่อผู้จัดทำ: _____
ชื่อผู้ควบคุม: _____

แบบป้ายโครงการ
มาตรา 150