

แผนพัฒนาท้องถิ่น (พ.ศ.2566 - 2570)

องค์การบริหารส่วนตำบลทุ่งหลวง
อำเภอละแม จังหวัดชุมพร



ประกาศองค์การบริหารส่วนตำบลทุ่งหลวง
เรื่อง การประกาศใช้แผนพัฒนาท้องถิ่น (พ.ศ. ๒๕๖๖ - ๒๕๗๐)

ตามที่กระทรวงมหาดไทยแจ้งให้องค์การปกครองส่วนท้องถิ่นทบทวนแผนพัฒนาท้องถิ่น (พ.ศ.๒๕๖๖ - ๒๕๗๐) ให้มีความสอดคล้องและเชื่อมโยงกับแผนพัฒนาจังหวัด แผนพัฒนากลุ่มจังหวัด รวมทั้งแผนปฏิบัติราชการประจำปีจังหวัด แผนปฏิบัติราชการประจำปีกลุ่มจังหวัด ตลอดจนสามารถบูรณาการ แผนงาน โครงการ กิจกรรมและงบประมาณในพื้นที่ได้อย่างมีประสิทธิภาพ อันก่อให้เกิดประโยชน์ต่อประชาชน จึงให้ทบทวนแผนพัฒนาท้องถิ่น (พ.ศ.๒๕๖๑- ๒๕๖๕) โดยให้คณะกรรมการพัฒนาท้องถิ่น จัดประชุมประชาคมท้องถิ่น ส่วนราชการและรัฐวิสาหกิจที่เกี่ยวข้อง เพื่อแจ้งแนวทางการพัฒนาท้องถิ่น รับทราบปัญหาความต้องการ ประเด็นการพัฒนา และประเด็นที่เกี่ยวข้อง เพื่อนำมาทบทวนแผนพัฒนาท้องถิ่น ซึ่งคณะกรรมการสนับสนุนการจัดทำแผนพัฒนาท้องถิ่น ได้จัดทำร่างแผนพัฒนาท้องถิ่น (พ.ศ. ๒๕๖๖ - ๒๕๗๐) เสนอคณะกรรมการพัฒนาท้องถิ่น เพื่อพิจารณาและให้ความเห็นชอบร่างแผนพัฒนาท้องถิ่น ซึ่งคณะกรรมการพัฒนาท้องถิ่นได้มีมติเห็นชอบ จากการประชุม ครั้งที่ ๒/๒๕๖๕ วันที่ ๒๒ เมษายน ๒๕๖๕ และสภาท้องถิ่นได้มีมติเห็นชอบ ในการประชุมสภาฯ สมัยสามัญ สมัยที่ ๒ ครั้งที่ ๒ เมื่อวันที่ ๒๘ เมษายน ๒๕๖๕) นั้น

อาศัยอำนาจตามความในหมวดที่ ๕ ข้อ ๒๔ แห่งระเบียบกระทรวงมหาดไทยว่าด้วยการจัดทำแผนขององค์การปกครองส่วนท้องถิ่น พ.ศ. ๒๕๔๘ แก้ไขเพิ่มเติมฉบับที่ ๒ พ.ศ. ๒๕๕๙ ฉบับที่ ๓ พ.ศ. ๒๕๖๑ จึงขอประกาศใช้แผนพัฒนาท้องถิ่น (พ.ศ. ๒๕๖๖ - ๒๕๗๐) เพื่อใช้เป็นแนวทางในการพัฒนาองค์การบริหารส่วนตำบลทุ่งหลวงปีงบประมาณ พ.ศ. ๒๕๖๖ - ๒๕๗๐ ต่อไป

จึงประกาศให้ทราบโดยทั่วกัน

ประกาศ ณ วันที่ ๒๙ เมษายน พ.ศ. ๒๕๖๕

(นายประสพโชค เจริญวิริยะภาพ)
นายกองค์การบริหารส่วนตำบลทุ่งหลวง

คำนำ

เนื่องด้วยตามพระราชบัญญัติสภาตำบลและองค์การบริหารส่วนตำบล พ.ศ.๒๕๓๗ แก้ไขเพิ่มเติมถึง ฉบับที่ ๗ พ.ศ.๒๕๖๒ มาตรา ๔๖ พระราชบัญญัติกำหนดแผนและขั้นตอนการกระจายอำนาจให้แก่องค์กรปกครองส่วนท้องถิ่น พ.ศ.๒๕๔๒ แก้ไขเพิ่มเติมถึง ฉบับที่ ๒ พ.ศ.๒๕๔๙ หมวด ๒ มาตรา ๑๖ (๑) ระเบียบกระทรวงมหาดไทย ว่าด้วยการจัดทำแผนพัฒนาขององค์กรปกครองส่วนท้องถิ่น พ.ศ.๒๕๔๘ และที่แก้ไขเพิ่มเติมถึง (ฉบับที่ ๓) พ.ศ.๒๕๖๑ ได้กำหนดให้องค์กรปกครองส่วนท้องถิ่นมีอำนาจและหน้าที่ในการจัดทำแผนพัฒนาท้องถิ่น เพื่อใช้เป็นกรอบในการจัดทำงบประมาณรายจ่ายประจำปี งบประมาณรายจ่ายเพิ่มเติม และงบประมาณจากเงินสะสมในช่วงของแผนนั้น

ดังนั้น เพื่อให้การดำเนินการให้เป็นไปตามกฎหมายดังกล่าว องค์การบริหารส่วนตำบลทุ่งหลวง จึงต้องดำเนินการจัดทำแผนพัฒนาท้องถิ่น (พ.ศ.๒๕๖๖ - ๒๕๗๐) ขึ้น เพื่อใช้เป็นแนวทางในการบริหารพัฒนาท้องถิ่นให้บรรลุตามวัตถุประสงค์และเป้าหมาย ก่อให้เกิดประโยชน์และสามารถตอบสนองความต้องการพัฒนาของประชาชนในเขตองค์การบริหารส่วนตำบลทุ่งหลวงได้ โดยได้ดำเนินการตามขั้นตอนดังนี้

๑. คณะกรรมการพัฒนาท้องถิ่น จัดประชุมประชาคมท้องถิ่น ส่วนราชการรัฐวิสาหกิจที่เกี่ยวข้อง เพื่อแจ้งแนวทางการพัฒนาท้องถิ่น รับทราบปัญหาความต้องการ ประเด็นการพัฒนา ประเด็นที่เกี่ยวข้อง และแนวทางปฏิบัติที่เหมาะสมกับสภาพพื้นที่เพื่อนำมากำหนดแนวทางการจัดทำแผนพัฒนาท้องถิ่น

๒. คณะกรรมการสนับสนุนการจัดทำร่างแผนพัฒนาท้องถิ่น รวบรวมแนวทางและข้อมูลนำมาวิเคราะห์เพื่อจัดทำร่างแผนพัฒนาท้องถิ่นแล้วเสนอคณะกรรมการพัฒนาท้องถิ่น

๓. คณะกรรมการพัฒนาท้องถิ่นพิจารณาร่างแผนพัฒนาท้องถิ่นเพื่อส่งเสนอแนะผู้บริหารท้องถิ่น

๔. กรณีองค์การบริหารส่วนตำบล ให้ผู้บริหารท้องถิ่นเสนอร่างแผนพัฒนาท้องถิ่นต่อสภาองค์การบริหารส่วนตำบล เพื่อให้ความเห็นชอบก่อนแล้ว ผู้บริหารท้องถิ่นจึงพิจารณาอนุมัติและประกาศใช้แผนพัฒนาท้องถิ่น (พ.ศ.๒๕๖๖ - ๒๕๗๐)

บัดนี้ สภาองค์การบริหารส่วนตำบลทุ่งหลวง ได้พิจารณาเห็นชอบร่างแผนพัฒนาท้องถิ่น (พ.ศ.๒๕๖๖ - ๒๕๗๐) ขององค์การบริหารส่วนตำบลทุ่งหลวง ในคราวประชุม สมัยสามัญ สมัยที่ ๒ ครั้งที่ ๒/๒๕๖๕ เมื่อวันที่ ๒๘ เมษายน พ.ศ.๒๕๖๕ ณ ห้องประชุมสภาองค์การบริหารส่วนตำบลทุ่งหลวง นายองค์การบริหารส่วนตำบลทุ่งหลวง จึงอนุมัติแผนพัฒนาท้องถิ่นดังกล่าว และดำเนินการประกาศใช้ต่อไป

(ลงชื่อ)



ผู้อนุมัติ

(นายประสพโชค เจริญวิริยะภาพ)

นายกองค์การบริหารส่วนตำบลทุ่งหลวง

วันที่ ๒๘ เมษายน พ.ศ.๒๕๖๕

สารบัญ

	หน้า
ส่วนที่ ๑	
สภาพทั่วไปและข้อมูลพื้นฐาน	
(๑) ด้านกายภาพ	
๑) ที่ตั้งของหมู่บ้านหรือชุมชนหรือตำบล(แผนที่ประกอบ)	๑
๒) ลักษณะภูมิประเทศ	๑
๓) ลักษณะภูมิอากาศ	๓
๔) ลักษณะของดิน	๓
(๒) ด้านการเมือง/การปกครอง	
๑) เขตการปกครอง	๓
๒) การเลือกตั้ง	๔
(๓) ประชากร	
๑) ข้อมูลเกี่ยวกับจำนวนประชากร(ข้อมูลเปรียบเทียบย้อนหลัง ๓-๕ ปี)	๕
๒) ช่วงอายุและจำนวนประชากร	๗
(๔) สภาพทางสังคม	
๑) การศึกษา	๘
๒) สาธารณสุข	๘
๓) อาชญากรรม	๑๐
๔) ยาเสพติด	๑๐
๕) การสังคมสงเคราะห์	๑๐
(๕) ระบบบริการพื้นฐาน	
๑) การคมนาคมขนส่ง (ทางบก,ทางน้ำ,ทางราง ฯลฯ)	๑๐
๒) การไฟฟ้า	๑๐
๓) การประปา	๑๐
๔) โทรศัพท์	๑๐
๕) ระบบโลจิสติกส์หรือการขนส่ง	๑๐
(๖) ระบบเศรษฐกิจ	
๑) การเกษตร	๑๐
๒) การประมง	๑๑
๓) การปศุสัตว์	๑๑
๔) การบริการ	๑๑
๕) การท่องเที่ยว	๑๑
๖) อุตสาหกรรม	๑๑
๗) การพาณิชย์และกลุ่มอาชีพ	๑๑
๘) แรงงาน	๑๒

สารบัญ

	(๗) ระบบศาสนา ประเพณี วัฒนธรรม	
	๑) การนับถือศาสนา	๑๒
	๒) ประเพณีและงานประจำปี	๑๒
	๓) ภูมิปัญญาท้องถิ่น ภาษาถิ่น	๑๒
	(๘) ทรัพยากรธรรมชาติ	
	๑) น้ำ	๑๒
	๒) ป่าไม้	๑๒
	(๙) อื่นๆ	
	๑) ข้อมูลด้านแหล่งน้ำทางการเกษตร	๑๓
	๒) ข้อมูลด้านการเกษตร	๑๔
ส่วนที่ ๒	ยุทธศาสตร์การพัฒนากองครักษ์ปกครองส่วนท้องถิ่น	
	(๑) ความสัมพันธ์ระหว่างแผนพัฒนาระดับมหภาค	๓๑
	๑) แผนยุทธศาสตร์ชาติ ๒๐ ปี (พ.ศ.๒๕๖๑-๒๕๘๐)	๓๑
	๒) แผนพัฒนาเศรษฐกิจและสังคมแห่งชาติ (ฉบับที่๑๒)	๓๘
	๒) แผนพัฒนาเศรษฐกิจและสังคมแห่งชาติ (ฉบับที่ ๑๓)	๔๙
	๓) แผนพัฒนาภาค/แผนพัฒนากลุ่มจังหวัด/แผนพัฒนาจังหวัด	๕๙
	๔) ยุทธศาสตร์การพัฒนากองครักษ์ปกครองส่วนท้องถิ่นในเขตจังหวัด	๖๔
	(๒) ยุทธศาสตร์ขององค์กรปกครองส่วนท้องถิ่น	
	๑) วิสัยทัศน์	๖๙
	๒) ยุทธศาสตร์	๖๙
	๓) เป้าประสงค์	๖๙
	๔) ตัวชี้วัด	๖๙
	๕) ค่าเป้าหมาย	๗๐
	๖) กลยุทธ์	๗๑
	๗) จุดยืนทางยุทธศาสตร์	๗๑
	๘) ความเชื่อมโยงทางยุทธศาสตร์ในภาพรวม	๗๓
ส่วนที่ ๓	การนำแผนพัฒนาท้องถิ่นไปสู่การปฏิบัติ	
	ยุทธศาสตร์การพัฒนาและแผนงาน	๘๑
	บัญชีสรุปโครงการพัฒนา(ผ.๐๑)	๘๒
	บัญชีสรุปโครงการฯ ที่นำมาจากแผนพัฒนาหมู่บ้าน(ผ.๐๑/๑)	๘๕
	รายละเอียดโครงการพัฒนา(ผ.๐๒)	๘๖
	รายละเอียดโครงการฯ ที่นำมาจากแผนพัฒนาหมู่บ้าน(ผ.๐๒/๑)	๑๘๗
	รายละเอียดโครงการฯ สำหรับโครงการที่เกินศักยภาพของ อปท. ที่ใช้สำหรับการประสานแผนพัฒนาท้องถิ่น(ผ.๐๒/๒)	๑๙๑
	บัญชีครุภัณฑ์ (ผ.๐๓)	๒๔๑

สารบัญ

ส่วนที่ ๔	แนวทางการติดตามประเมินผล	
	การติดตามและประเมินผลยุทธศาสตร์	๒๔๔
	การติดตามและประเมินผลโครงการ	๒๔๕
	สรุปผลการพัฒนาท้องถิ่น	๒๔๖
	ข้อเสนอแนะในการจัดทำแผนพัฒนาท้องถิ่นในอนาคต	๒๔๗

ส่วนที่ ๑ สภาพทั่วไปและข้อมูลพื้นฐาน

สภาพทั่วไปและข้อมูลพื้นฐาน

๑. ด้านกายภาพ

ที่ตั้งและอาณาเขต

๑.๑ ที่ตั้งของหมู่บ้านหรือชุมชนหรือตำบล

จัดตั้งเป็น อบต. เมื่อ ๓๐ เดือนมีนาคม พ.ศ.๒๕๓๙

ที่ตั้งเลขที่ ๒๑๓ หมู่ที่ ๒ ตำบลทุ่งหลวง อำเภอละม่อม จังหวัดชุมพร

องค์การบริหารส่วนตำบลทุ่งหลวง ตั้งอยู่ทางทิศเหนือของอำเภอละม่อม ติดต่อเขตตำบลบ้านควน อำเภอหลังสวน ที่ทำการองค์การบริหารส่วนตำบลทุ่งหลวงปัจจุบัน ตั้งอยู่เลขที่ ๒๑๓ หมู่ที่ ๒ ตำบลทุ่งหลวง โดยมีระยะทางห่างจากที่ว่าการอำเภอละม่อม ประมาณ ๑๐ กิโลเมตร มีอาณาเขตติดต่อด้านข้างเคียง ดังนี้

ทิศเหนือ จดตำบลบ้านควน อำเภอหลังสวน จังหวัดชุมพร

ทิศใต้ จดตำบลละม่อม และตำบลทุ่งควัวดี อำเภอละม่อม

ทิศตะวันตก จดตำบลทุ่งควัวดี อำเภอละม่อม

ทิศตะวันออก จดตำบลนาพญา อำเภอหลังสวน จังหวัดชุมพร
(รายละเอียดปรากฏตามแผนที่สังเขป)

๑.๒ ลักษณะภูมิประเทศ

มีเนื้อที่ทั้งสิ้น ๔๘ ตารางกิโลเมตร หรือประมาณ ๓๐,๐๐๐ ไร่ พื้นที่มีลักษณะคล้ายรูปวงรี สภาพภูมิประเทศเป็นที่ราบลุ่มและเทือกเขาสลับกัน

หมู่บ้าน/ชุมชน

มีหมู่บ้านรวมทั้งสิ้น ๙ หมู่บ้าน

หมู่ที่ ๑ บ้านเขาเสรีจ

หมู่ที่ ๒ บ้านเขาหลวง

หมู่ที่ ๓ บ้านห้วยทรายขาว

หมู่ที่ ๔ บ้านฝ้ายคลอง

หมู่ที่ ๕ บ้านห้วมด

หมู่ที่ ๖ บ้านเขานาง







หมู่ที่ ๗ บ้านช่องเอี้ยว


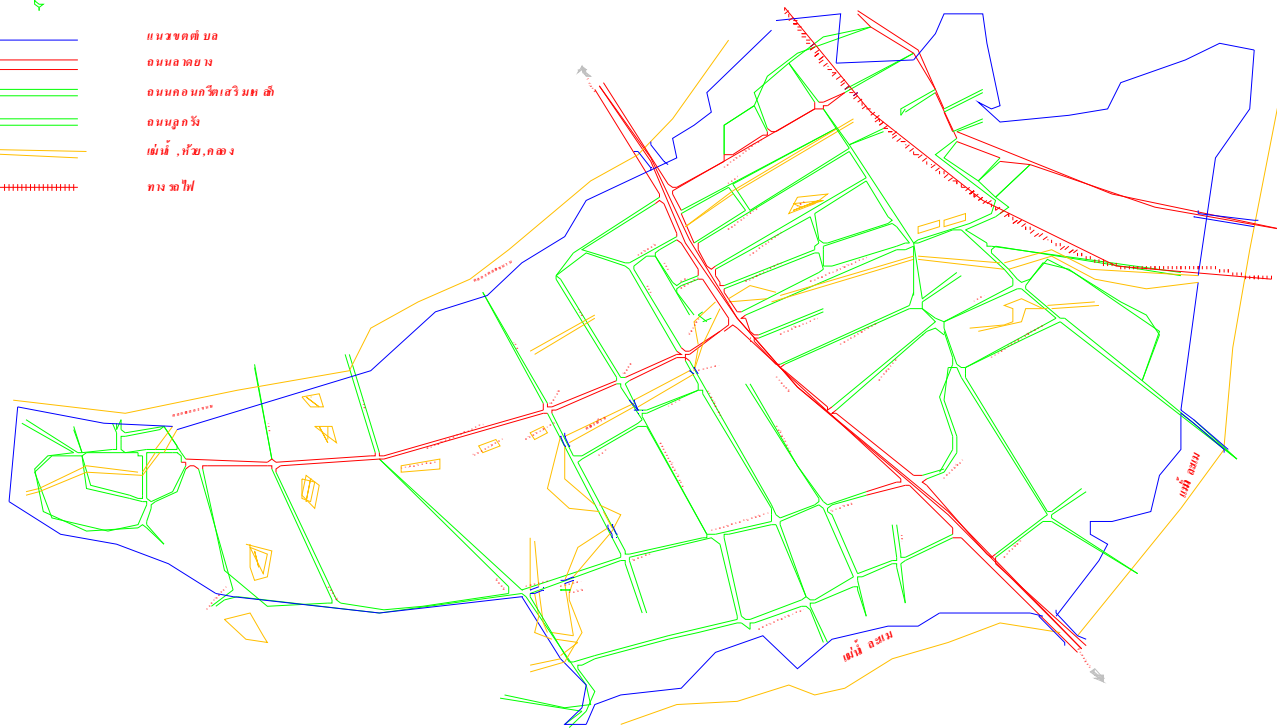
หมู่ที่ ๘ บ้านหนองฉ่อง

หมู่ที่ ๙ บ้านห้วยทรายขาวใต้



แผนที่แสดงแนวเขต อบ.ต.ทุ่งหลวง
อ.ละแม จ.ชุมพร

-  แนวเขตตำบล
-  ถนนลาดยาง
-  ถนนคอนกรีตเสริมเหล็ก
-  ถนนลูกรัง
-  เขื่อน, ฝาย, คลอง
-  ทางรถไฟ



องค์การบริหารส่วนตำบลทุ่งหลวง
อ.ละแม จ.ชุมพร

โครงการ

สถานที่

อนุมัติ

(นายเฉลิม บุญมาก)
นายกองค์การบริหารส่วนตำบลทุ่งหลวง

เห็นชอบ

(น.ส.ชวาทะ นนทศรีสวัสดิ์)
ปลัดองค์การบริหารส่วนตำบลทุ่งหลวง

ตรวจสอบ

(นายสุภกิจ ธีรนันทร)
หัวหน้าส่วนโยธา

เขียนแบบ

(นายสมปอง วิชาเหล็ก)
ช่างเขียน

แบบแสดง

แผนที่โดยสังเขป

เลขที่แบบ

2549

๑.๓ ลักษณะภูมิอากาศ

สภาพอากาศโดยทั่วไปแบ่งออกเป็น ๒ ฤดู คือ
ฤดูร้อน เริ่มประมาณกลางเดือนกุมภาพันธ์ ถึงประมาณกลางเดือนพฤษภาคมซึ่งเป็นช่วงเปลี่ยนฤดู
มรสุม หลังจากมาสูมตะวันออกเฉียงเหนืออ่อนกำลังลง

ฤดูฝน เริ่มประมาณกลางเดือน พฤษภาคม ถึงกลางเดือน ตุลาคม ซึ่งเป็นช่วงที่มรสุมตะวันออกเฉียงใต้
ปกคลุม กับมีช่วงกดอากาศต่ำพาดผ่านภาคใต้ เป็นระยะต่อจากนั้นจนถึงเดือนธันวาคมซึ่งเป็นระยะแรกที่ลม
มรสุมตะวันออกเฉียงเหนือพัดมาปกคลุม

๑.๔ ลักษณะของดิน

ลักษณะดินที่พบของจังหวัดชุมพร แบ่งออกเป็นหน่วยใหญ่ๆได้ ๒๙ หน่วยดิน โดยปะปนกันไปในแต่ละ
พื้นที่จากลักษณะของดินทั้งหมด สามารถแบ่งตามประเภทของดินได้ ๖ กลุ่มดังนี้ คือ

- | | |
|-----------------------------------|--|
| ๑. กลุ่มพื้นที่ดินเค็มชายฝั่งทะเล | ครอบคลุมพื้นที่ร้อยละ ๕ ของพื้นที่ทั้งหมดของจังหวัด |
| ๒. กลุ่มดินตื้น | ครอบคลุมพื้นที่ร้อยละ ๓๐ ของพื้นที่ทั้งหมดของจังหวัด |
| ๓. กลุ่มดินทราย | ครอบคลุมพื้นที่ร้อยละ ๕ ของพื้นที่ทั้งหมดของจังหวัด |
| ๔. กลุ่มดินภูเขา | ครอบคลุมพื้นที่ร้อยละ ๑๕ ของพื้นที่ทั้งหมดของจังหวัด |
| ๕. พื้นที่ภูเขา | ครอบคลุมพื้นที่ร้อยละ ๓๕ ของพื้นที่ทั้งหมดของจังหวัด |
| ๖. กลุ่มดินนา | ครอบคลุมพื้นที่ร้อยละ ๑๐ ของพื้นที่ทั้งหมดของจังหวัด |

เมื่อพิจารณาลักษณะสภาพดินของจังหวัดชุมพรโดยรวมแล้ว บริเวณด้านตะวันตกของจังหวัด ลักษณะ
ดิน จะเป็นพื้นที่ภูเขา บริเวณตอนกลางของจังหวัดลักษณะดินจะเป็นดินตื้นและดินนา ซึ่งเหมาะแก่การ
เกษตรกรรม ส่วนด้านตะวันออกของจังหวัด ลักษณะดินจะเป็นดินทราย ดินเค็ม ชายฝั่งทะเล และดินภูเขา
รวมทั้งดินพื้นที่ภูเขาเป็นบางส่วนด้วย

จากการสำรวจโดยภาพถ่ายจากดาวเทียม พื้นที่ทั้งจังหวัด ๓,๗๕๖,๗๗๘ ไร่ จำแนกพื้นที่ทางการเกษตร
๒,๐๓๙,๘๑๖ ไร่ (ร้อยละ ๕๕.๙) พื้นที่ป่าไม้ ๖๕๘,๑๒๕ ไร่ (ร้อยละ ๒๐.๔) และพื้นที่ไม่ได้จำแนก ๑,๐๕๘,๘๓๗
ไร่ (ร้อยละ ๓๐.๖)

๒. ด้านการเมือง/การปกครอง

๒.๑ เขตการปกครอง

เดิมเป็นทุ่งหญ้าสำหรับเลี้ยงสัตว์ ซึ่งเป็นที่ของหลวง(อยู่ในการดูแลของภาครัฐ)ชาวบ้านจึงเรียก
สถานที่เลี้ยงสัตว์นั้นว่า ทุ่ง จึงเป็นที่มาของชื่อตำบลตั้งแต่นั้น ก่อนปี ๒๕๑๓ อำเภอละแมเป็นตำบลหนึ่งของ
อำเภอหลังสวน มีหมู่บ้านทั้งหมด ๘ หมู่บ้าน และหมู่ที่ ๘ ของตำบลละแม คือบ้านทุ่งหลวง เมื่อปี พ.ศ. ๒๕๑๓
ตำบลละแม ได้ยกฐานะตนเองออกจากอำเภอหลังสวน มาเป็นกิ่งอำเภอละแม แบ่งการปกครองเป็น ๓ ตำบล
ประกอบด้วย ตำบลละแม ตำบลสวนแตง และตำบลทุ่งหลวง ซึ่งตำบลทุ่งหลวงแบ่งการปกครองเป็น ๑๓ หมู่บ้าน
ในขณะนั้น ต่อมาเมื่อปี พ.ศ. ๒๕๓๕ จำนวนประชากรของตำบลทุ่งหลวงเพิ่มมากขึ้น จึงขอแยกหมู่บ้านจำนวน ๕
หมู่บ้าน เป็นตำบลทุ่งคาวิด ส่วนตำบลทุ่งหลวง จึงเหลือเขตการปกครองอยู่ ๘ หมู่บ้าน แต่ปัจจุบันมีทั้งหมด ๙
หมู่บ้าน เพราะได้แยกหมู่ที่ ๓ หมู่บ้านห้วยทรายขาว ออกเป็นสองส่วน คือ หมู่ที่ ๙ บ้านห้วยทรายขาว

ปัจจุบันแบ่งการปกครองเป็น ๙ หมู่บ้าน ประกอบด้วย

หมู่ที่ ๑	บ้านเขาเสร็จ
หมู่ที่ ๒	บ้านเขาหลวง
หมู่ที่ ๓	บ้านห้วยทรายขาว
หมู่ที่ ๔	บ้านฝ้ายคลอง
หมู่ที่ ๕	บ้านห้วมด
หมู่ที่ ๖	บ้านเขานาง
หมู่ที่ ๗	บ้านช่องเอี้ยว
หมู่ที่ ๘	บ้านหนองฉ่อง
หมู่ที่ ๙	บ้านห้วยทรายขาวใต้

๒.๒ การเลือกตั้ง

องค์การบริหารส่วนตำบลทุ่งหลวงได้จัดตั้งหมู่บ้านในตำบลทุ่งหลวง มีทั้งหมด ๙ หมู่บ้าน ประชาชนให้ความร่วมมือด้านการเลือกตั้งเป็นอย่างดี เช่น การเลือกตั้งสมาชิกสภาผู้แทนราษฎรที่ผ่านมา ประชาชนในพื้นที่ตำบลทุ่งหลวงออกไปใช้สิทธิการเลือกตั้งเป็นจำนวนมาก ซึ่งแสดงออกถึงความรับผิดชอบต่อน้ำที่ของตนเอง ส่วนการแก้ไขปัญหาขององค์การบริหารส่วนตำบลทุ่งหลวง คือ ขอความร่วมมือ ผู้นำเจ้าหน้าที่ที่มีหน้าที่รับผิดชอบให้ระมัดระวัง สอดส่องพฤติกรรมและให้รายงานอำเภอทราบ การรณรงค์ประชาสัมพันธ์ ให้ข้อมูลที่ถูกต้อง เกี่ยวกับข้อกำหนดของการเลือกตั้งที่กระทำได้และทำไม่ได้ให้ประชาชนได้รับทราบ ปัญหาต่างๆ ที่เกิดขึ้นขององค์การบริหารส่วนตำบลทุ่งหลวงก็ได้พยายามแก้ไข โดยเรื่องจากการประชุมประชาคมท้องถิ่นทุกชุมชนในเขตองค์การบริหารส่วนตำบลทุ่งหลวง ในการจัดทำแผนพัฒนาท้องถิ่นองค์การบริหารส่วนตำบล จากผลการประชุมทุกครั้งที่ยังองค์การบริหารส่วนตำบลทุ่งหลวงจัดขึ้น มีประชาชนสนใจเข้าร่วมประชุมรวมทั้งแสดงความคิดเห็นที่หลากหลาย ส่งผลให้ดำเนินงานตามความต้องการของประชาชน และประชาชนได้รับและมีส่วนร่วมในการพัฒนาตำบล นอกจากนี้ องค์การบริหารส่วนตำบลทุ่งหลวงได้จัดโครงการอบรมศึกษา ดูงาน ของคณะผู้บริหาร สมาชิกสภาเทศบาล พนักงานเทศบาล อสม. และกรรมการชุมชน โครงการอื่นๆ สำหรับประชาชนอีกหลายโครงการ เพื่อนำความรู้และประสบการณ์ที่ได้รับมาพัฒนาตำบลทุ่งหลวงให้เจริญเท่าเทียมกับท้องถิ่นอื่นๆ

ข้อมูลการเลือกตั้งครั้งล่าสุด

แบ่งเขตเลือกตั้งออกเป็น	๙	เขต
จำนวนผู้มีสิทธิเลือกตั้ง	๔,๐๒๓	คน
จำนวนผู้ไปใช้สิทธิเลือกตั้ง	๓,๔๙๒	คน

(ข้อมูล ณ วันที่ ๒๘ พฤศจิกายน ๒๕๖๔)

ที่มา : การเลือกตั้งผู้บริหารท้องถิ่นและสมาชิกสภาองค์การบริหารส่วนท้องถิ่น
องค์การบริหารส่วนตำบลทุ่งหลวง

๓. จำนวนประชากร

ข้อมูลจำนวนประชากรและบ้าน
ณ ธันวาคม ๒๕๖๔
กรมการปกครอง กระทรวงมหาดไทย

จังหวัดชุมพร อำเภอละแม ตำบลทุ่งหลวง			
ชาย	หญิง	รวม	บ้าน
๒,๖๓๙	๒,๕๔๘	๕,๑๘๗	๒,๑๙๐

ที่มา : สำนักทะเบียนอำเภอละแม

รายการ	ปี ๒๕๖๑	ปี ๒๕๖๒	ปี ๒๕๖๓	ปี ๒๕๖๔
ประชากรชาย (คน)	๒,๖๑๗	๒,๖๓๗	๒,๖๓๓	๒,๖๓๙
ประชากรหญิง (คน)	๒,๕๕๑	๒,๕๖๖	๒,๕๔๙	๒,๕๔๘
รวมประชากร (คน)	๕,๑๖๘	๕,๒๐๓	๕,๑๘๒	๕,๑๘๗
ครัวเรือน (ครัวเรือน)				๒,๑๙๐

ข้อมูลจำนวนหลังคาเรือนแยกตามหมู่บ้าน ประจำปี ๒๕๖๔
ข้อมูล ณ ธันวาคม ๒๕๖๔

หมู่บ้าน	จำนวน/หลังคาเรือน
หมู่ที่ ๑ บ้านเขาเสร็จ	๑๖๙
หมู่ที่ ๒ บ้านเขาหลวง	๔๖๐
หมู่ที่ ๓ บ้านห้วยทรายขาว	๑๖๒
หมู่ที่ ๔ บ้านฝ้ายคลอง	๑๙๓
หมู่ที่ ๕ บ้านห้วยมาด	๒๓๕
หมู่ที่ ๖ บ้านเขานาง	๒๒๕
หมู่ที่ ๗ บ้านช่องเอี้ยว	๓๓๖
หมู่ที่ ๘ บ้านหนองฉ่อง	๑๙๔
หมู่ที่ ๙ บ้านห้วยทรายขาวใต้	๒๑๖
รวม	๒,๑๙๐

ข้อมูลจำนวนประชากรแยกรายหมู่บ้าน
ของตำบลทุ่งหลวง อำเภอละแม จังหวัดชุมพร

ชื่อหมู่บ้าน	พ.ศ.๒๕๖๑		พ.ศ.๒๕๖๒		พ.ศ.๒๕๖๓	
	ชาย	หญิง	ชาย	หญิง	ชาย	หญิง
๑. บ้านเขาเสด็จ	๒๒๐	๑๙๕	๒๒๑	๑๙๗	๒๒๓	๑๙๒
๒. บ้านเขากลาง	๔๗๓	๔๙๙	๔๗๘	๕๐๘	๔๗๓	๕๑๔
๓. บ้านห้วยทรายขาว	๑๘๐	๑๘๘	๑๘๒	๑๙๑	๑๘๑	๑๘๘
๔. บ้านฝ้ายคลอง	๒๕๐	๒๓๙	๒๔๖	๒๓๓	๒๔๔	๒๓๐
๕. บ้านห้วยมาด	๒๙๓	๒๘๕	๒๙๕	๒๗๙	๒๘๗	๒๗๑
๖. บ้านเขานาง	๒๗๘	๒๕๔	๒๘๒	๒๖๐	๒๘๖	๒๕๙
๗. บ้านช่องเอี้ยว	๔๓๕	๔๐๔	๔๓๙	๓๙๙	๔๔๔	๔๐๐
๘. บ้านหนองฉ่อง	๒๓๔	๒๒๔	๒๔๑	๒๓๑	๒๔๐	๒๓๙
๙. บ้านห้วยทรายขาวใต้	๒๕๔	๒๖๓	๒๕๓	๒๖๘	๒๕๕	๒๕๖
รวม	๒,๖๑๗	๒,๕๕๑	๒,๖๓๗	๒,๕๖๖	๒,๖๓๓	๒,๕๔๙

ณ ข้อมูล ณ เดือน ธันวาคม ๒๕๖๔

ข้อมูลจำนวนประชากรและจำนวนครัวเรือนแยกตามช่วงอายุ
ของ ตำบลทุ่งหลวง อำเภอละแม จังหวัดชุมพร

กลุ่มอายุ	ชาย	หญิง	รวม
น้อยกว่า ๑ ปี	๓๕	๓๗	๗๒
๑ - ๒ ปี	๗๑	๗๒	๑๔๓
๓ - ๕ ปี	๑๐๑	๙๙	๒๐๐
๖ - ๑๔ ปี	๓๓๔	๓๐๓	๖๓๗
๑๕ - ๑๗ ปี	๑๓๔	๑๐๗	๒๔๑
๑๘ - ๒๕ ปี	๓๑๖	๓๒๒	๖๓๘
๒๖ - ๓๐ ปี	๒๑๒	๑๗๕	๓๘๗
๓๑ - ๓๕ ปี	๑๙๗	๒๐๘	๔๐๕
๓๖ - ๔๐ ปี	๑๙๘	๑๙๗	๓๙๕
๔๑ - ๔๕ ปี	๒๑๙	๑๘๕	๔๐๔
๔๖ - ๕๐ ปี	๑๘๔	๑๙๐	๓๗๔
๕๑ - ๕๕ ปี	๑๕๗	๑๕๐	๓๐๗
๕๖ - ๖๐ ปี	๑๑๘	๙๙	๒๑๗
๖๑ - ๖๕ ปี	๗๗	๙๗	๑๗๔
๖๖ - ๗๐ ปี	๕๗	๕๘	๑๑๕
๗๑ - ๗๕ ปี	๔๕	๖๗	๑๑๒
๗๖ - ๘๐ ปี	๔๒	๗๐	๑๑๒
๘๑ - ๘๕ ปี	๒๑	๔๐	๖๑
๘๖ - ๙๐ ปี	๑๓	๑๔	๒๗
๙๑ - ๙๕ ปี	๑	๒	๓
๙๖ - ๑๐๐ ปี	๑	๒	๓
มากกว่า ๑๐๐ ปี	๐	๑	๑
รวม	๒,๕๓๓	๒,๔๙๕	๕,๐๒๘

๔. สภาพทางสังคม

๔.๑ การศึกษา

- โรงเรียนในระดับประถมศึกษา ๓ แห่ง เปิดสอนในระดับมัธยมศึกษาตอนต้นด้วย ๑ แห่ง
- ศูนย์พัฒนาเด็กเล็ก ๒ แห่ง
 - ศูนย์การศึกษานอกโรงเรียน ๑ แห่ง

ลำดับที่	สถาบันการศึกษา	หมายเหตุ
๑	โรงเรียนชุมชนบ้านเขาหลวง	ประถมศึกษา/มัธยมศึกษา ตอนต้น
๒	โรงเรียนวัดสุวรรณนิมิต	ประถมศึกษา
๓	โรงเรียนวัดโสมสิริพัฒนาราม	ประถมศึกษา
๔	ศูนย์พัฒนาเด็กเล็กบ้านห้วยมาด	ศพด.
๕	ศูนย์พัฒนาเด็กเล็กวัดเขาหลวง	ศพด.
๖	ศูนย์การศึกษานอกระบบและการศึกษาตาม อัธยาศัย	กศน.

๔.๒ สาธารณสุข

มีโรงพยาบาลส่งเสริมสุขภาพตำบลทุ่งหลวง ๑ แห่ง จากการสำรวจข้อมูลพื้นฐานพบว่า ประชาชนส่วนมากมีสุขภาพที่ดี มีการคัดกรองสุขภาพให้กับประชาชนกลุ่มเสี่ยง โรคที่มักเกิดแก่ประชากรในชุมชน เช่นกัน ได้แก่ โรคความดัน เบาหวาน โรคเอดส์ โรคไข้เลือดออก มือ-ปาก-เท้าในเด็ก และโรคอื่นๆ อีกมาก มีสถิติเข้ารับการรักษาพยาบาล ปัญหาคือประชาชนบางรายไม่ยอมไปคัดกรองหรือตรวจสุขภาพประจำปี แก้ไขปัญหา คือ องค์การบริหารส่วนตำบลและหน่วยงานสาธารณสุข โรงพยาบาล ได้จัดกิจกรรมร่วมมือกันรณรงค์ให้ ชุมชนเห็นความสำคัญในเรื่องนี้ซึ่งก็ได้ผลในระดับหนึ่ง ประชาชนให้ความร่วมมือเป็นอย่างดี แต่ต้องเป็นการดำเนินการอย่างต่อเนื่องเป็นประจำทุกปี

ตารางข้อมูลด้านสาธารณสุขเกี่ยวกับโรค ย้อนหลัง ๓ ปี

ปี ๒๕๖๒

ลำดับที่	ชนิดของโรค	จำนวนผู้ป่วย
๑.	โรคอุจจาระร่วง	- คน
๒.	โรคอีสุกอีใส	- คน
๓.	อาหารเป็นพิษ	- คน
๔.	โรคไข้เลือดออก	๒๔ คน
๕.	มือเท้าปาก	๑๑ คน
๖.	โรคตาแดง	- คน
๗.	โรคติดต่อทางเพศสัมพันธ์	- คน

ปี ๒๕๖๓

ลำดับที่	ชนิดของโรค	จำนวนผู้ป่วย
๑.	โรคอุจจาระร่วง	- คน
๒.	โรคตาแดง	- คน
๓.	อาหารเป็นพิษ	- คน
๔.	มือเท้าปาก	๑๖ คน
๕.	โรคปอดบวม	๑ คน
๖.	โรคไข้เลือดออก	๖ คน
๗.	โรคติดต่อทางเพศสัมพันธ์	- คน
๘.	โรคฉี่หนู	๓ คน

ปี ๒๕๖๔

ลำดับที่	ชนิดของโรค	จำนวนผู้ป่วย
๑.	โรคอุจจาระร่วง	- คน
๒.	โรคตาแดง	- คน
๓.	โรคปอดบวม	- คน
๔.	โรคอีสุกอีใส	- คน
๕.	โรคไข้เลือดออก	- คน
๖.	อาหารเป็นพิษ	- คน
๗.	โรคมาลาเรีย	- คน
๘.	โรคคางทูม	- คน
๙.	มือเท้าปาก	- คน

๔.๓ อาชญากรรม

- มีป้อมตำรวจรักษาการณ์ประจำตำบล ๑ แห่ง และมีป้อมรักษาการณ์ภายในหมู่บ้าน (หมู่ที่ ๕) ๑ แห่ง

๔.๔ ยาเสพติด

- ข้อมูลเกี่ยวกับยาเสพติดในตำบลทุ่งหลวง

คดีเกี่ยวกับการจับกุมยาเสพติด	ประจำปี ๒๕๖๒	จำนวน ๒	คดี
คดีเกี่ยวกับการจับกุมยาเสพติด	ประจำปี ๒๕๖๓	จำนวน ๑	คดี
คดีเกี่ยวกับการจับกุมยาเสพติด	ประจำปี ๒๕๖๔	จำนวน ๑	คดี

ที่มา : สถานีตำรวจภูธรละแม

๔.๕ การสังคมสงเคราะห์

- ผู้มีสิทธิได้รับเบี้ยยังชีพผู้สูงอายุ จำนวน ๘๘๗ ราย
- ผู้มีสิทธิได้รับเบี้ยยังชีพผู้พิการ จำนวน ๑๒๖ ราย
- ผู้มีสิทธิรับเบี้ยยังชีพผู้ป่วยเอดส์ จำนวน ๗ ราย

ที่มา : งานพัฒนาชุมชน (ข้อมูล ณ วันที่ ๑๔ มีนาคม พ.ศ.๒๕๖๕)

๕. ระบบบริการพื้นฐาน

๕.๑ การคมนาคมขนส่ง

ตำบลทุ่งหลวง มีถนนลาดยาง ๒ สาย /ถนนคสล ๖๔ สาย /ลูกรัง ๒๔ สาย

๕.๒ การไฟฟ้า

ตำบลทุ่งหลวงมีไฟฟ้าใช้ครบทุกครัวเรือน แต่ยังมีประชาชนบางส่วนเข้าประกอบอาชีพในพื้นที่ที่ระบบไฟฟ้าไม่สามารถให้บริการได้ เช่นพื้นที่ป่าสงวน

๕.๓ การประปา

ตำบลทุ่งหลวงมีระบบประปาหมู่บ้านทั้งหมด ๑๙ แห่ง

๕.๔ โทรศัพท์

- มีการให้บริการทั้งโทรศัพท์ประจำที่ครอบคลุมทุกพื้นที่ภายใต้การให้บริการของ บริษัท TOT และ 3BB
- มีการให้บริการโทรศัพท์เคลื่อนที่ มีเครือข่ายครอบคลุมพื้นที่ทั้งหมด โดยผู้ให้บริการ ได้แก่ AIS DTAC และ TRUE

๕.๕ ไปรษณีย์หรือการสื่อสารหรือการขนส่ง และวัสดุ ครุภัณฑ์

- ไปรษณีย์เอกชนที่ได้รับอนุญาต จำนวน ๑ แห่ง

๖. ระบบเศรษฐกิจ

๖.๑ การเกษตร

ประชาชนในพื้นที่ตำบลทุ่งหลวงประกอบอาชีพทางการเกษตร เช่น

- ยางพารา จำนวน ๓๐,๐๐๐ ไร่
- ปาล์มน้ำมัน จำนวน ๔๐,๐๐๐ ไร่
- ทูเรียน จำนวน ๑,๐๐๐ ไร่

ที่มา : สำนักงานเกษตรอำเภอ

๖.๒ การประมง

การประกอบอาชีพทำการประมง ในเขตพื้นที่ตำบลทุ่งหลวง

- ประมงน้ำจืด จำนวน ๓๐ ราย

๖.๓ การปศุสัตว์

การประกอบอาชีพทำการปศุสัตว์ ในเขตพื้นที่ตำบลทุ่งหลวง

- เลี้ยงโค ๒๐ ครัวเรือน
- เลี้ยงหมู ๕ ครัวเรือน
- เลี้ยงไก่ ๑๐ ครัวเรือน

๖.๔ การบริการ

การให้บริการในเขตพื้นที่องค์การบริหารส่วนตำบลทุ่งหลวง จะเป็นลักษณะสถานบริการประเภท ที่พัก โรงแรมหรือสถานบริการน้ำมันเชื้อเพลิง/แก๊ส ดังนี้

- โรงแรม/ที่พัก จำนวน ๓ แห่ง
- สถานีบริการน้ำมันเชื้อเพลิง จำนวน ๒ แห่ง
- สถานีบริการก๊าซธรรมชาติ จำนวน ๑ แห่ง

๖.๕ การท่องเที่ยว

สถานที่ท่องเที่ยวในเขตองค์การบริหารส่วนตำบลทุ่งหลวง

- ถ้ำเขาหลวง หมู่ที่ ๒
- ศูนย์วัฒนธรรมประจำตำบลทุ่งหลวง (หมู่ที่ ๓)
- ถ้ำเขานาง หมู่ที่ ๖

๖.๖ อุตสาหกรรม

โรงงานอุตสาหกรรม ตามพรบ.โรงงานอุตสาหกรรม พ.ศ.๒๕๓๕

- โรงงานแปรรูปไม้ จำนวน ๒ แห่ง

๖.๗ การพาณิชย์และกลุ่มอาชีพ

วิสาหกิจชุมชน ได้แก่

- ๑.วิสาหกิจชุมชนแปลงใหญ่ทุเรียนทุ่งหลวง ที่ตั้ง ๑๕๑ หมู่ที่ ๒
เลขทะเบียน ๕-๘๖-๐๕-๐๒/๑-๐๐๑๙ เบอร์โทร.๐๘๑-๖๗๖-๐๒๑๓
- ๒.กลุ่มวิสาหกิจชุมชนมังคุดละแม ที่ตั้ง ๗๗ หมู่ที่ ๓
เลขทะเบียน ๕-๘๖-๐๕-๐๒/๑-๐๐๒๓
- ๓.วิสาหกิจชุมชนกลุ่มออมทรัพย์บ้านควนข่า ที่ตั้ง ๖๓ หมู่ที่ ๘
เลขทะเบียน ๕-๘๖-๐๕-๐๒/๑-๐๐๐๒ เบอร์โทร.๐๘๖-๒๗๘-๙๗๒๖
๔. วิสาหกิจชุมชนกลุ่มผลิตปุ๋ยอินทรีย์ บ้านเขานาง ที่ตั้ง ๔๗ หมู่ที่ ๖
เลขทะเบียน ๕-๘๖-๐๕-๐๒/๑-๐๐๐๗ เบอร์โทร.๐๘๕-๗๘๙-๙๔๑๔
๕. วิสาหกิจชุมชนกลุ่มพัฒนาอาชีพตามแนวเศรษฐกิจพอเพียง ที่ตั้ง ๔๑ หมู่ที่ ๒
เลขทะเบียน ๕-๘๖-๐๕-๐๒/๑-๐๐๑๘ เบอร์โทร.๐๘๑-๙๕๘-๑๒๒๑
๖. วิสาหกิจชุมชนกลุ่มออมทรัพย์ หมู่ ๒ ที่ตั้ง ๙๔ หมู่ที่ ๒
เลขทะเบียน ๕-๘๖-๐๕-๐๒/๑-๐๐๒๐ เบอร์โทร.๐๖๓-๕๓๗-๗๘๘๘
- ๗.วิสาหกิจชุมชนคำหอม (KHUMHOM) ที่ตั้ง ๑๖ หมู่ที่ ๒
เลขทะเบียน ๕-๘๖-๐๕-๐๒/๑-๐๐๒๒ เบอร์โทร.๐๙๕-๔๑๐-๘๖๔๒

๘. วิสาหกิจชุมชนเกษตรกรรมยั่งยืน SDGsPGS ตำบลทุ่งหลวง ที่ตั้ง ๘๔/๑ หมู่ที่ ๖
เลขทะเบียน ๕-๘๖-๐๕-๐๒/๑-๐๐๒๑ เบอร์โทร.๐๘๙-๘๑๐-๑๙๘๔
๙. ศูนย์บริการและถ่ายทอดเทคโนโลยีการเกษตรประจำตำบล ที่ตั้ง หมู่ที่ ๘
๑๐. ศูนย์เรียนรู้การเพิ่มประสิทธิภาพการผลิตสินค้าเกษตร ที่ตั้ง หมู่ที่ ๘
๑๑. ศูนย์จัดการศัตรูพืชชุมชน ที่ตั้ง หมู่ที่ ๘

๖.๘ แรงงาน

- แรงงานส่วนใหญ่มีความรู้ระดับมัธยมศึกษาหรือต่ำกว่า
- แรงงานในพื้นที่ส่วนใหญ่จะเน้นการรับจ้างทั่วไป
- แรงงานต่างด้าว จะทำงานเกี่ยวกับกิจกรรมการก่อสร้าง เกษตร อุตสาหกรรมโรงงาน

๗. ศาสนา ประเพณี วัฒนธรรม

๗.๑ การนับถือศาสนา

ประชาชนในพื้นที่นับถือศาสนาพุทธ ในเขตองค์การบริหารส่วนตำบลทุ่งหลวง มีวัด ๔ แห่ง

- | | | |
|------------------------|-------------------|-----------------|
| - วัดเขาหลวง | ตั้งอยู่หมู่ที่ ๒ | บ้านเขาหลวง |
| - วัดโสมสิริพัฒนาราม | ตั้งอยู่หมู่ที่ ๕ | บ้านห้วมวด |
| - วัดห้วยทรายขาววนาราม | ตั้งอยู่หมู่ที่ ๓ | บ้านห้วยทรายขาว |
| - วัดสุวรรณนิมิต | ตั้งอยู่หมู่ที่ ๖ | บ้านเขานาง |

๗.๒ ประเพณีและงานประจำปี

การจัดงานบุญ/งานประเพณีต่าง ๆ จะจัดกันตามความเชื่อที่ยึดถือปฏิบัติกันมาทุกปีและตามจารีตประเพณี เช่น ประเพณีลอยกระทง , วันสงกรานต์ , วันออกพรรษา

๗.๓ ภูมิปัญญาท้องถิ่น ภาษาถิ่น

- ภูมิปัญญาท้องถิ่น ได้แก่ การจักสาน (บ้านนางบุญภาส จันทร์ภักดี หมู่ที่ ๓)
- ภาษาถิ่น ได้แก่ ภาษาใต้

๘. ทรัพยากรธรรมชาติและสิ่งแวดล้อม

๘.๑ น้ำ

ลำน้ำ ลำห้วย	๑๖	สาย
บึง หนอง และอื่นๆ	-	แห่ง
สระน้ำสาธารณะ	๘	แห่ง
ฝาย	๑๓	แห่ง
บ่อน้ำตื้น	๕๔๕	แห่ง
บ่อโยก	๒๓	แห่ง
ประปาหมู่บ้าน	๑๙	แห่ง
บ่อน้ำบาดาล	๑๙	แห่ง
นบกั้นน้ำ	๒	แห่ง

๘.๒ ป่าไม้

ทุ่งหญ้าเลี้ยงสัตว์ หมู่ที่ ๕

๙. อื่นๆ

๙.๑ ข้อมูลด้านแหล่งน้ำทางการเกษตร

(๑) หมู่ที่ ๑ บ้านเขาเสร็จ

มีพื้นที่ทั้งหมด ๔,๓๕๐ ไร่ มีแหล่งน้ำทางการเกษตร ดังนี้

แหล่งน้ำ ทางการเกษตร	ความเพียงพอของปริมาณน้ำฝนที่ใช้ในการทำ การเกษตร		ปริมาณน้ำฝนที่ตกโดยเฉลี่ยในปีที่ผ่านมา (มิลลิเมตร) กรณีที่ทราบโปรตรระบุ			
	เพียงพอ	ไม่เพียงพอ	การเข้าถึงแหล่งน้ำการเกษตร		ร้อยละของ ครัวเรือนที่เข้าถึงฯ	
๓.๑) ปริมาณน้ำฝน	✓		ไม่ทราบ			
แหล่งน้ำ ทางการเกษตร	ลำดับ ความสำคัญ	ความเพียงพอของน้ำเพื่อ การเกษตร ตลอดทั้งปี		การเข้าถึงแหล่งน้ำการเกษตร		
		เพียงพอ	ไม่เพียงพอ	ทั่วถึง	ไม่ทั่วถึง	ร้อยละของ ครัวเรือนที่เข้าถึงฯ
๓.๒) แหล่งน้ำธรรมชาติ						
<input checked="" type="checkbox"/> ๑. แม่น้ำ	๒		✓		✓	๔๐.๐๐ %
<input checked="" type="checkbox"/> ๒. ห้วย/ลำธาร	๓	✓			✓	๓๕.๒๕ %
<input checked="" type="checkbox"/> ๓. คลอง	๑		✓		✓	๔๕.๐๐ %
<input checked="" type="checkbox"/> ๔. หนองน้ำ/บึง	๔	✓			✓	๔๐.๐๐ %
<input type="checkbox"/> ๕. น้ำตก						
<input type="checkbox"/> ๖. อื่นๆ(โปรด ระบุ) ๖.๑) ๖.๒) ๖.๓)						
๓.๓) แหล่งน้ำที่มนุษย์สร้างขึ้น						
<input type="checkbox"/> ๑. แก้มลิง						
<input type="checkbox"/> ๒. อ่างเก็บน้ำ						
<input checked="" type="checkbox"/> ๓. ฝาย	๑		✓		✓	๔๕.๐๐ %
<input checked="" type="checkbox"/> ๔. สระ	๒		✓		✓	๕๐.๕๖ %
<input type="checkbox"/> ๕. คลอง ชลประทาน						
<input type="checkbox"/> ๖. อื่นๆ(โปรด ระบุ) ๖.๑) ๖.๒) ๖.๓)						

๙.๒ ข้อมูลด้านการเกษตร

(๑) หมู่ที่ ๑ บ้านเขาเสร็จ

มีพื้นที่ทั้งหมด ๔,๓๕๐ ไร่ ทำการเกษตร ดังนี้

ประเภทของการทำการเกษตร		จำนวน	ผลผลิตเฉลี่ย (กก./ไร่)	ต้นทุนการผลิตเฉลี่ย (บาท/ไร่)	ราคาขายโดยเฉลี่ย (บาท/ไร่)
๒.๑) ทำนา	<input type="checkbox"/> ในเขต ชลประทานคร้วเรือนไร่กก./ไร่บาท/ไร่บาท/ไร่
	<input type="checkbox"/> นอกเขต ชลประทานคร้วเรือนไร่กก./ไร่บาท/ไร่บาท/ไร่
๒.๒) ทำสวน	สวนปาล์มน้ำมัน	.๕๐..คร้วเรือน .๓,๒๙๘..ไร่	๓,๐๐๐..กก./ไร่	๒,๕๐๐..บาท/ไร่	๓,๕๐๐..บาท/ไร่
	สวน ยางพารา	.๒๐..คร้วเรือน .๖๖๔..ไร่	๗๐๐..กก./ไร่	๑,๐๐๐..บาท/ไร่	๓,๐๐๐..บาท/ไร่
	สวนทุเรียน	.๑๐..คร้วเรือน .๕๐..ไร่	๘๐๐..กก./ไร่	๑,๒๐๐..บาท/ไร่	๑๕,๐๐๐..บาท/ไร่
	สวน มังคุด	.๕..คร้วเรือน .๗๗..ไร่	๗๐๐..กก./ไร่	๑,๐๐๐..บาท/ไร่	๓,๐๐๐..บาท/ไร่
๒.๓) ทำไร่	<input type="checkbox"/> ไร่อ้อยคร้วเรือนไร่กก./ไร่บาท/ไร่บาท/ไร่
	<input type="checkbox"/> ไร่ข้าวโพดคร้วเรือนไร่กก./ไร่บาท/ไร่บาท/ไร่
	<input type="checkbox"/> ไร่มันสำปะหลังคร้วเรือนไร่กก./ไร่บาท/ไร่บาท/ไร่
	<input type="checkbox"/> อื่นๆ โปดระบู่คร้วเรือนไร่กก./ไร่บาท/ไร่บาท/ไร่
๒.๔) อื่นๆ	<input type="checkbox"/> อื่นๆ โปดระบู่คร้วเรือนไร่กก./ไร่บาท/ไร่บาท/ไร่

๙.๓ ข้อมูลด้านการเกษตร

(๑) หมู่ที่ ๒ บ้านเขาหลวง

มีพื้นที่ทั้งหมด ๕,๓๗๒ ไร่ ทำการเกษตร ดังนี้

ประเภทของการทำการเกษตร		จำนวน	ผลผลิตเฉลี่ย (กก./ไร่)	ต้นทุนการผลิตเฉลี่ย (บาท/ไร่)	ราคาขายโดยเฉลี่ย (บาท/ไร่)
๒.๑) ทำนา	<input type="checkbox"/> ในเขต ชลประทานคร้วเรือนไร่กก./ไร่บาท/ไร่บาท/ไร่
	<input type="checkbox"/> นอกเขต ชลประทานคร้วเรือนไร่กก./ไร่บาท/ไร่บาท/ไร่
๒.๒) ทำสวน	สวนปาล์มน้ำมัน	.๙๗..คร้วเรือน .๓,๒๙๘..ไร่	๓,๐๐๐..กก./ไร่	๒,๕๐๐..บาท/ไร่	๓,๕๐๐..บาท/ไร่
	สวน ยางพารา	.๒๘..คร้วเรือน .๖๖๔..ไร่	๗๐๐..กก./ไร่	๑,๐๐๐..บาท/ไร่	๓,๐๐๐..บาท/ไร่
	สวนทุเรียน	.๙..คร้วเรือน .๒๔..ไร่	๘๐๐..กก./ไร่	๑,๒๐๐..บาท/ไร่	๑๕,๐๐๐..บาท/ไร่
	สวน มังคุด	.๘..คร้วเรือน .๗๗..ไร่	๗๐๐..กก./ไร่	๑,๐๐๐..บาท/ไร่	๓,๐๐๐..บาท/ไร่
๒.๓) ทำไร่	<input type="checkbox"/> ไร่อ้อยคร้วเรือนไร่กก./ไร่บาท/ไร่บาท/ไร่
	<input type="checkbox"/> ไร่ข้าวโพดคร้วเรือนไร่กก./ไร่บาท/ไร่บาท/ไร่
	<input type="checkbox"/> ไร่มันสำปะหลังคร้วเรือนไร่กก./ไร่บาท/ไร่บาท/ไร่
	<input type="checkbox"/> อื่นๆ โปตรระบุคร้วเรือนไร่กก./ไร่บาท/ไร่บาท/ไร่
๒.๔) อื่นๆ	<input type="checkbox"/> อื่นๆ โปตรระบุคร้วเรือนไร่กก./ไร่บาท/ไร่บาท/ไร่

๙.๔ ข้อมูลด้านแหล่งน้ำทางการเกษตร

(๑) หมู่ที่ ๒ บ้านเขาหลวง

มีพื้นที่ทั้งหมด ๕,๓๗๒ ไร่ มีแหล่งน้ำทางการเกษตร ดังนี้

แหล่งน้ำ ทางการเกษตร	ความเพียงพอของปริมาณน้ำฝนที่ใช้ในการทำ การเกษตร		ปริมาณน้ำฝนที่ตกโดยเฉลี่ยในปีที่ผ่านมา (มิลลิเมตร) กรณีที่ทราบโปรตรระบุ			
	เพียงพอ	ไม่เพียงพอ	การเข้าถึงแหล่งน้ำทางการเกษตร			ร้อยละของ ครัวเรือนที่เข้าถึงฯ
แหล่งน้ำ ทางการเกษตร	ลำดับ ความสำคัญ	ความเพียงพอของน้ำเพื่อ การเกษตร ตลอดทั้งปี		ทั่วถึง	ไม่ทั่วถึง	
		เพียงพอ	ไม่เพียงพอ			
๓.๑) ปริมาณน้ำฝน		✓		ไม่ทราบ		
๓.๒) แหล่งน้ำธรรมชาติ						
<input checked="" type="checkbox"/> ๑. แม่น้ำ	๒		✓		✓	๕๐.๐๐ %
<input checked="" type="checkbox"/> ๒. ห้วย/ลำธาร	๓	✓			✓	๓๕.๒๕ %
<input checked="" type="checkbox"/> ๓. คลอง	๑		✓		✓	๕๐.๒๕ %
<input checked="" type="checkbox"/> ๔. หนองน้ำ/บึง	๔	✓			✓	๔๐.๒๕ %
<input type="checkbox"/> ๕. น้ำตก						
<input type="checkbox"/> ๖. อื่นๆ(โปรด ระบุ) ๖.๑) ๖.๒) ๖.๓)						
๓.๓) แหล่งน้ำที่มนุษย์สร้างขึ้น						
<input type="checkbox"/> ๑. แก้มลิง						
<input type="checkbox"/> ๒. อ่างเก็บน้ำ						
<input checked="" type="checkbox"/> ๓. ฝาย	๑		✓		✓	๓๕.๒๐ %
<input checked="" type="checkbox"/> ๔. สระ	๒		✓		✓	๔๕.๐๐ %
<input type="checkbox"/> ๕. คลอง ชลประทาน						
<input type="checkbox"/> ๖. อื่นๆ(โปรด ระบุ) ๖.๑) ๖.๒) ๖.๓)						

๙.๕ ข้อมูลด้านการเกษตร

(๑) หมู่ที่ ๓ บ้านห้วยทรายขาว

มีพื้นที่ทั้งหมด ๕,๓๗๒ ไร่ ทำการเกษตร ดังนี้

ประเภทของการทำการเกษตร		จำนวน	ผลผลิตเฉลี่ย (กก./ไร่)	ต้นทุนการผลิตเฉลี่ย (บาท/ไร่)	ราคาขายโดยเฉลี่ย (บาท/ไร่)
๒.๑) ทำนา	<input type="checkbox"/> ในเขต ชลประทานคร้วเรือนไร่กก./ไร่บาท/ไร่บาท/ไร่
	<input type="checkbox"/> นอกเขต ชลประทานคร้วเรือนไร่กก./ไร่บาท/ไร่บาท/ไร่
๒.๒) ทำสวน	สวนปาล์มน้ำมัน	..๗๒..คร้วเรือน ..๑,๘๒๐..ไร่	๕๐๐..กก./ไร่	๑,๕๐๐..บาท/ไร่	๓,๐๐๐..บาท/ไร่
	สวนยางพารา	..๒๖..คร้วเรือน ..๕๕๕..ไร่	๕๐๐..กก./ไร่	๘๐๐..บาท/ไร่	๑,๕๐๐..บาท/ไร่
	สวนทุเรียน	..๗..คร้วเรือน ..๓๑..ไร่	๗๐๐..กก./ไร่	๑,๐๐๐..บาท/ไร่	๑๐,๐๐๐..บาท/ไร่
	สวนมังคุด	..๑๐..คร้วเรือน ..๔๙..ไร่	๗๐๐..กก./ไร่	๑,๐๐๐..บาท/ไร่	๕,๐๐๐..บาท/ไร่
๒.๓) ทำไร่	<input type="checkbox"/> ไร่อ้อยคร้วเรือนไร่กก./ไร่บาท/ไร่บาท/ไร่
	<input type="checkbox"/> ไร่ข้าวโพดคร้วเรือนไร่กก./ไร่บาท/ไร่บาท/ไร่
	<input type="checkbox"/> ไร่มันสำปะหลังคร้วเรือนไร่กก./ไร่บาท/ไร่บาท/ไร่
	<input type="checkbox"/> อื่นๆ โปรดระบุคร้วเรือนไร่กก./ไร่บาท/ไร่บาท/ไร่
๒.๔) อื่นๆ	<input type="checkbox"/> อื่นๆ โปรดระบุคร้วเรือนไร่กก./ไร่บาท/ไร่บาท/ไร่

๙.๖ ข้อมูลด้านแหล่งน้ำทางการเกษตร

(๑) หมู่ที่ ๓ บ้านห้วยทรายขาว

มีพื้นที่ทั้งหมด ๓,๐๐๐ ไร่ มีแหล่งน้ำทางการเกษตร ดังนี้

แหล่งน้ำ ทางการเกษตร	ความเพียงพอของปริมาณน้ำฝนที่ใช้ในการทำ การเกษตร		ปริมาณน้ำฝนที่ตกโดยเฉลี่ยในปีที่ผ่านมา (มิลลิเมตร) กรณีที่ทราบโปรตรระบุ			
	เพียงพอ	ไม่เพียงพอ				
๓.๑) ปริมาณน้ำฝน	✓		ไม่ทราบ			
แหล่งน้ำ ทางการเกษตร	ลำดับ ความสำคัญ	ความเพียงพอของน้ำเพื่อ การเกษตร ตลอดทั้งปี		การเข้าถึงแหล่งน้ำทางการเกษตร		
		เพียงพอ	ไม่เพียงพอ	ทั่วถึง	ไม่ทั่วถึง	ร้อยละของ ครัวเรือนที่เข้าถึงฯ
๓.๒) แหล่งน้ำธรรมชาติ						
<input checked="" type="checkbox"/> ๑. แม่น้ำ	๒		✓		✓	๔๕.๑๕ %
<input checked="" type="checkbox"/> ๒. ห้วย/ลำธาร	๓	✓			✓	๔๐.๐๐ %
<input checked="" type="checkbox"/> ๓. คลอง	๑		✓		✓	๕๕.๐๐ %
<input checked="" type="checkbox"/> ๔. หนองน้ำ/บึง	๔	✓			✓	๓๕.๐๐ %
<input type="checkbox"/> ๕. น้ำตก						
<input type="checkbox"/> ๖. อื่นๆ(โปรด ระบุ) ๖.๑) ๖.๒) ๖.๓)						
๓.๓) แหล่งน้ำที่มนุษย์สร้างขึ้น						
<input type="checkbox"/> ๑. แก้มลิง						
<input type="checkbox"/> ๒. อ่างเก็บน้ำ						
<input checked="" type="checkbox"/> ๓. ฝาย	๑		✓		✓	๓๕.๐๐ %
<input checked="" type="checkbox"/> ๔. สระ	๒		✓		✓	๕๕.๒๕ %
<input type="checkbox"/> ๕. คลอง ชลประทาน						
<input type="checkbox"/> ๖. อื่นๆ(โปรด ระบุ) ๖.๑) ๖.๒) ๖.๓)						

๙.๗ ข้อมูลด้านการเกษตร

(๑) หมู่ที่ ๔ บ้านฝายคลอง

มีพื้นที่ทั้งหมด ๒,๙๙๕ ไร่ ทำการเกษตร ดังนี้

ประเภทของการทำการเกษตร		จำนวน	ผลผลิตเฉลี่ย (กก./ไร่)	ต้นทุนการผลิตเฉลี่ย (บาท/ไร่)	ราคาขายโดยเฉลี่ย (บาท/ไร่)
๒.๑) ทำนา	<input type="checkbox"/> ในเขต ชลประทานคร้าวเรือนไร่กก./ไร่บาท/ไร่บาท/ไร่
	<input type="checkbox"/> นอกเขต ชลประทานคร้าวเรือนไร่กก./ไร่บาท/ไร่บาท/ไร่
๒.๒) ทำสวน	สวนปาล์ม น้ำมัน	..๕๙..คร้าวเรือน ..๑,๑๓๗..ไร่	๕๐๐..กก./ไร่	๒,๐๐๐..บาท/ไร่	๓,๐๐๐..บาท/ไร่
	สวน ยางพารา	..๗๓..คร้าวเรือน ..๑,๕๑๕..ไร่	๓๐๐..กก./ไร่	๑,๐๐๐..บาท/ไร่	๑,๕๐๐..บาท/ไร่
	สวน ทุเรียน	..๑๑..คร้าวเรือน ..๘๑..ไร่	๑,๓๐๐..กก./ไร่	๑๐,๐๐๐..บาท/ไร่	๒๐,๐๐๐..บาท/ไร่
	สวน มังคุด	..๖..คร้าวเรือน ..๖๒..ไร่	๗๐๐..กก./ไร่	๑,๐๐๐..บาท/ไร่	๕,๐๐๐..บาท/ไร่
๒.๓) ทำไร่	<input type="checkbox"/> ไร่อ้อยคร้าวเรือนไร่กก./ไร่บาท/ไร่บาท/ไร่
	<input type="checkbox"/> ไร่ข้าวโพดคร้าวเรือนไร่กก./ไร่บาท/ไร่บาท/ไร่
	<input type="checkbox"/> ไร่มันสำปะหลังคร้าวเรือนไร่กก./ไร่บาท/ไร่บาท/ไร่
	<input type="checkbox"/> อื่นๆ โปรดระบุคร้าวเรือนไร่กก./ไร่บาท/ไร่บาท/ไร่
๒.๔) อื่นๆ	<input type="checkbox"/> อื่นๆ โปรดระบุคร้าวเรือนไร่กก./ไร่บาท/ไร่บาท/ไร่

๙.๘ ข้อมูลด้านแหล่งน้ำทางการเกษตร

(๑) หมู่ที่ ๔ บ้านฝ้ายคลอง

มีพื้นที่ทั้งหมด ๒,๙๙๕ ไร่ มีแหล่งน้ำทางการเกษตร ดังนี้

แหล่งน้ำ ทางการเกษตร	ความเพียงพอของปริมาณน้ำฝนที่ใช้ในการทำ การเกษตร		ปริมาณน้ำฝนที่ตกโดยเฉลี่ยในปีที่ผ่านมา (มิลลิเมตร) กรณีที่ทราบโปรตรระบุ			
	เพียงพอ	ไม่เพียงพอ				
๓.๑) ปริมาณน้ำฝน	✓		ไม่ทราบ			
แหล่งน้ำ ทางการเกษตร	ลำดับ ความสำคัญ	ความเพียงพอของน้ำเพื่อ การเกษตร ตลอดทั้งปี		การเข้าถึงแหล่งน้ำทางการเกษตร		
		เพียงพอ	ไม่เพียงพอ	ทั่วถึง	ไม่ทั่วถึง	ร้อยละของ ครัวเรือนที่เข้าถึงฯ
๓.๒) แหล่งน้ำธรรมชาติ						
<input checked="" type="checkbox"/> ๑. แม่น้ำ	๒		✓		✓	๔๕.๐๐ %
<input checked="" type="checkbox"/> ๒. ห้วย/ลำธาร	๓	✓			✓	๓๕.๕๐ %
<input checked="" type="checkbox"/> ๓. คลอง	๑		✓		✓	๕๕.๒๕ %
<input checked="" type="checkbox"/> ๔. หนองน้ำ/บึง	๔	✓			✓	๔๐.๐๐ %
<input type="checkbox"/> ๕. น้ำตก						
<input type="checkbox"/> ๖. อื่นๆ(โปรด ระบุ) ๖.๑) ๖.๒) ๖.๓)						
๓.๓) แหล่งน้ำที่มนุษย์สร้างขึ้น						
<input type="checkbox"/> ๑. แก้มลิง						
<input type="checkbox"/> ๒. อ่างเก็บน้ำ						
<input checked="" type="checkbox"/> ๓. ฝาย	๑		✓		✓	๔๕.๐๐ %
<input checked="" type="checkbox"/> ๔. สระ	๒		✓		✓	๕๐.๑๕ %
<input type="checkbox"/> ๕. คลอง ชลประทาน						
<input type="checkbox"/> ๖. อื่นๆ(โปรด ระบุ) ๖.๑) ๖.๒) ๖.๓)						

๙.๙ ข้อมูลด้านการเกษตร

(๑) หมู่ที่ ๕ บ้านหัวมด

มีพื้นที่ทั้งหมด ๒,๕๐๐ ไร่ ทำการเกษตร ดังนี้

ประเภทของการทำการเกษตร		จำนวน	ผลผลิตเฉลี่ย (กก./ไร่)	ต้นทุนการผลิตเฉลี่ย (บาท/ไร่)	ราคาขายโดยเฉลี่ย (บาท/ไร่)
๒.๑) ทำนา	<input type="checkbox"/> ในเขต ชลประทานคร้วเรือนไร่กก./ไร่บาท/ไร่บาท/ไร่
	<input type="checkbox"/> นอกเขต ชลประทานคร้วเรือนไร่กก./ไร่บาท/ไร่บาท/ไร่
๒.๒) ทำสวน	สวนปาล์มน้ำมัน	..๗๓..คร้วเรือน ..๑,๐๒๗..ไร่	๕๐๐..กก./ไร่	๑,๕๐๐..บาท/ไร่	๓,๐๐๐..บาท/ไร่
	สวนยางพารา	..๘๓..คร้วเรือน ..๑,๑๘๐..ไร่	๕๐๐..กก./ไร่	๙๐๐..บาท/ไร่	๑,๗๐๐..บาท/ไร่
	สวนทุเรียน	..๑๐..คร้วเรือน ..๔๖..ไร่	๘๐๐..กก./ไร่	๑,๒๐๐..บาท/ไร่	๑๕,๐๐๐..บาท/ไร่
	สวนมังคุด	..๖..คร้วเรือน ..๒๘..ไร่	๕๐๐..กก./ไร่	๗๐๐..บาท/ไร่	๑,๕๐๐..บาท/ไร่
๒.๓) ทำไร่	<input type="checkbox"/> ไร่อ้อยคร้วเรือนไร่กก./ไร่บาท/ไร่บาท/ไร่
	<input type="checkbox"/> ไร่ข้าวโพดคร้วเรือนไร่กก./ไร่บาท/ไร่บาท/ไร่
	<input type="checkbox"/> ไร่มันสำปะหลังคร้วเรือนไร่กก./ไร่บาท/ไร่บาท/ไร่
	<input type="checkbox"/> อื่นๆ โปรดระบุคร้วเรือนไร่กก./ไร่บาท/ไร่บาท/ไร่
๒.๔) อื่นๆ	<input type="checkbox"/> อื่นๆ โปรดระบุคร้วเรือนไร่กก./ไร่บาท/ไร่บาท/ไร่

๙.๑๐ ข้อมูลด้านแหล่งน้ำทางการเกษตร

(๑) หมู่ที่ ๕ บ้านหัวมาด

มีพื้นที่ทั้งหมด ๒,๙๙๕ ไร่ มีแหล่งน้ำทางการเกษตร ดังนี้

แหล่งน้ำ ทางการเกษตร	ความเพียงพอของปริมาณน้ำฝนที่ใช้ในการทำ การเกษตร		ปริมาณน้ำฝนที่ตกโดยเฉลี่ยในปีที่ผ่านมา (มิลลิเมตร) กรณีที่ทราบโปรตรระบุ			
	เพียงพอ	ไม่เพียงพอ	การเข้าถึงแหล่งน้ำทางการเกษตร			ร้อยละของ ครัวเรือนที่เข้าถึงฯ
แหล่งน้ำ ทางการเกษตร	ลำดับ ความสำคัญ	ความเพียงพอของน้ำเพื่อ การเกษตร ตลอดทั้งปี		ทั่วถึง	ไม่ทั่วถึง	
		เพียงพอ	ไม่เพียงพอ			
๓.๑) ปริมาณน้ำฝน		✓		ไม่ทราบ		
๓.๒) แหล่งน้ำธรรมชาติ						
<input checked="" type="checkbox"/> ๑. แม่น้ำ	๒		✓		✓	๓๕.๕๐ %
<input checked="" type="checkbox"/> ๒. ห้วย/ลำธาร	๓	✓			✓	๔๕.๐๐ %
<input checked="" type="checkbox"/> ๓. คลอง	๑		✓		✓	๕๐.๐๐ %
<input checked="" type="checkbox"/> ๔. หนองน้ำ/บึง	๔	✓			✓	๕๐.๐๐ %
<input type="checkbox"/> ๕. น้ำตก						
<input type="checkbox"/> ๖. อื่นๆ(โปรด ระบุ) ๖.๑) ๖.๒) ๖.๓)						
๓.๓) แหล่งน้ำที่มนุษย์สร้างขึ้น						
<input type="checkbox"/> ๑. แก้มลิง						
<input type="checkbox"/> ๒. อ่างเก็บน้ำ						
<input checked="" type="checkbox"/> ๓. ฝาย	๑		✓		✓	๔๕.๐๐ %
<input checked="" type="checkbox"/> ๔. สระ	๒		✓		✓	๕๕.๒๕ %
<input type="checkbox"/> ๕. คลอง ชลประทาน						
<input type="checkbox"/> ๖. อื่นๆ(โปรด ระบุ) ๖.๑) ๖.๒) ๖.๓)						

๙.๑๑ ข้อมูลด้านการเกษตร

(๑) หมู่ที่ ๖ บ้านเขานาง

มีพื้นที่ทั้งหมด ๓,๖๒๐ ไร่ ทำการเกษตร ดังนี้

ประเภทของการทำการเกษตร		จำนวน	ผลผลิตเฉลี่ย (กก./ไร่)	ต้นทุนการผลิตเฉลี่ย (บาท/ไร่)	ราคาขายโดยเฉลี่ย (บาท/ไร่)
๒.๑) ทำนา	<input type="checkbox"/> ในเขต ชลประทานคร้วเรือนไร่กก./ไร่บาท/ไร่บาท/ไร่
	<input type="checkbox"/> นอกเขต ชลประทานคร้วเรือนไร่กก./ไร่บาท/ไร่บาท/ไร่
๒.๒) ทำสวน	สวนปาล์มน้ำมัน	๖๖ คร้วเรือน ๑,๓๘๙ ไร่	๕๐๐ กก./ไร่	๒,๖๐๐ บาท/ไร่	๓,๐๐๐ บาท/ไร่
	สวน ยางพารา	๙๖ คร้วเรือน ๒,๐๕๑ ไร่	๔๐๐ กก./ไร่	๘๐๐ บาท/ไร่	๑,๐๐๐ บาท/ไร่
	สวนทุเรียน	๔ คร้วเรือน ๑๓ ไร่	๕,๐๐๐ กก./ไร่	๑๐,๐๐๐ บาท/ไร่	๒๕,๐๐๐ บาท/ไร่
	สวน มังคุดคร้วเรือนไร่กก./ไร่บาท/ไร่บาท/ไร่
๒.๓) ทำไร่	<input type="checkbox"/> ไร่อ้อยคร้วเรือนไร่กก./ไร่บาท/ไร่บาท/ไร่
	<input type="checkbox"/> ไร่ข้าวโพดคร้วเรือนไร่กก./ไร่บาท/ไร่บาท/ไร่
	<input type="checkbox"/> ไร่มันสำปะหลังคร้วเรือนไร่กก./ไร่บาท/ไร่บาท/ไร่
	<input type="checkbox"/> อื่นๆ โปรดระบุคร้วเรือนไร่กก./ไร่บาท/ไร่บาท/ไร่
๒.๔) อื่นๆ	<input type="checkbox"/> อื่นๆ โปรดระบุคร้วเรือนไร่กก./ไร่บาท/ไร่บาท/ไร่

๙.๑๒ ข้อมูลด้านแหล่งน้ำทางการเกษตร

(๑) หมู่ที่ ๖ บ้านเขานาง

มีพื้นที่ทั้งหมด ๓,๖๒๐ ไร่ มีแหล่งน้ำทางการเกษตร ดังนี้

แหล่งน้ำ ทางการเกษตร	ความเพียงพอของปริมาณน้ำฝนที่ใช้ในการทำ การเกษตร		ปริมาณน้ำฝนที่ตกโดยเฉลี่ยในปีที่ผ่านมา (มิลลิเมตร) กรณีที่ทราบโปรตรระบุ			
	เพียงพอ	ไม่เพียงพอ				
๓.๑) ปริมาณน้ำฝน	✓		ไม่ทราบ			
แหล่งน้ำ ทางการเกษตร	ลำดับ ความสำคัญ	ความเพียงพอของน้ำเพื่อ การเกษตร ตลอดทั้งปี		การเข้าถึงแหล่งน้ำทางการเกษตร		
		เพียงพอ	ไม่เพียงพอ	ทั่วถึง	ไม่ทั่วถึง	ร้อยละของ ครัวเรือนที่เข้าถึงฯ
๓.๒) แหล่งน้ำธรรมชาติ						
<input checked="" type="checkbox"/> ๑. แม่น้ำ	๒		✓		✓	๔๕.๐๐ %
<input checked="" type="checkbox"/> ๒. ห้วย/ลำธาร	๓	✓			✓	๓๐.๐๐ %
<input checked="" type="checkbox"/> ๓. คลอง	๑	✓			✓	๓๐.๐๐ %
<input checked="" type="checkbox"/> ๔. หนองน้ำ/บึง	๔		✓		✓	๒๐.๐๐ %
<input type="checkbox"/> ๕. น้ำตก						
<input type="checkbox"/> ๖. อื่นๆ(โปรดระบุ) ๖.๑) ๖.๒) ๖.๓)						
๓.๓) แหล่งน้ำที่มนุษย์สร้างขึ้น						
<input type="checkbox"/> ๑. แก้มลิง						
<input checked="" type="checkbox"/> ๒. อ่างเก็บน้ำ	๓		✓		✓	๕๐.๐๐ %
<input checked="" type="checkbox"/> ๓. ฝาย	๑		✓		✓	๓๐.๐๐ %
<input checked="" type="checkbox"/> ๔. สระ	๒		✓		✓	๘๐.๐๐ %
<input type="checkbox"/> ๕. คลอง ชลประทาน						
<input type="checkbox"/> ๖. อื่นๆ(โปรดระบุ) ๖.๑) ๖.๒) ๖.๓)						

๙.๑๓ ข้อมูลด้านการเกษตร

(๑) หมู่ที่ ๗ บ้านช่องเอี้ยว

มีพื้นที่ทั้งหมด ๕,๐๐๐ ไร่ ทำการเกษตร ดังนี้

ประเภทของการทำการเกษตร		จำนวน	ผลผลิตเฉลี่ย (กก./ไร่)	ต้นทุนการผลิตเฉลี่ย (บาท/ไร่)	ราคาขายโดยเฉลี่ย (บาท/ไร่)
๒.๑) ทำนา	<input type="checkbox"/> ในเขตชลประทานคร้วเรือนไร่กก./ไร่บาท/ไร่บาท/ไร่
	<input type="checkbox"/> นอกเขตชลประทานคร้วเรือนไร่กก./ไร่บาท/ไร่บาท/ไร่
๒.๒) ทำสวน	สวนปาล์มน้ำมัน	..๑๑๑..คร้วเรือน ..๑,๙๔๔..ไร่	๕๐๐ กก./ไร่	๑,๐๐๐ บาท/ไร่	๑,๕๐๐ บาท/ไร่
	สวน ยางพารา	..๒๐๒..คร้วเรือน ..๔,๒๙๙..ไร่	๔๐๐ กก./ไร่	๑,๐๐๐ บาท/ไร่	๒,๐๐๐ บาท/ไร่
	สวนทุเรียน	..๔๔..คร้วเรือน ..๒๑๕..ไร่	๑,๐๐๐ กก./ไร่	๒,๐๐๐ บาท/ไร่	๒๐,๐๐๐ บาท/ไร่
	สวน มังคุด	..๙..คร้วเรือน ..๑๔..ไร่	๒๐๐ กก./ไร่	๔๐๐ บาท/ไร่	๑,๐๐๐ บาท/ไร่
๒.๓) ทำไร่	<input type="checkbox"/> ไร่อ้อยคร้วเรือนไร่กก./ไร่บาท/ไร่บาท/ไร่
	<input type="checkbox"/> ไร่ข้าวโพดคร้วเรือนไร่กก./ไร่บาท/ไร่บาท/ไร่
	<input type="checkbox"/> ไร่มันสำปะหลังคร้วเรือนไร่กก./ไร่บาท/ไร่บาท/ไร่
	<input type="checkbox"/> อื่นๆ โปรดระบุคร้วเรือนไร่กก./ไร่บาท/ไร่บาท/ไร่
๒.๔) อื่นๆ	<input type="checkbox"/> อื่นๆ โปรดระบุคร้วเรือนไร่กก./ไร่บาท/ไร่บาท/ไร่

๙.๑๔ ข้อมูลด้านแหล่งน้ำทางการเกษตร

(๑) หมู่ที่ ๗ บ้านช่องเอี้ยว

มีพื้นที่ทั้งหมด ๕,๐๐๐ ไร่ มีแหล่งน้ำทางการเกษตร ดังนี้

แหล่งน้ำ ทางการเกษตร	ความเพียงพอของปริมาณน้ำฝนที่ใช้ในการทำ การเกษตร		ปริมาณน้ำฝนที่ตกโดยเฉลี่ยในปีที่ผ่านมา (มิลลิเมตร) กรณีที่ทราบโปรตรระบุ			
	เพียงพอ	ไม่เพียงพอ	ไม่ทราบ			
๓.๑) ปริมาณน้ำฝน	✓		ไม่ทราบ			
แหล่งน้ำ ทางการเกษตร	ลำดับ ความสำคัญ	ความเพียงพอของน้ำเพื่อ การเกษตร ตลอดทั้งปี		การเข้าถึงแหล่งน้ำทางการเกษตร		
		เพียงพอ	ไม่เพียงพอ	ทั่วถึง	ไม่ทั่วถึง	ร้อยละของ ครัวเรือนที่เข้าถึงฯ
๓.๒) แหล่งน้ำธรรมชาติ						
<input checked="" type="checkbox"/> ๑. แม่น้ำ	๒		✓		✓	๔๐.๕๐ %
<input checked="" type="checkbox"/> ๒. ห้วย/ลำธาร	๓	✓			✓	๔๕.๐๐ %
<input checked="" type="checkbox"/> ๓. คลอง	๑		✓		✓	๕๐.๐๐ %
<input checked="" type="checkbox"/> ๔. หนองน้ำ/บึง	๔	✓			✓	๕๐.๐๐ %
<input type="checkbox"/> ๕. น้ำตก						
<input type="checkbox"/> ๖. อื่นๆ(โปรด ระบุ) ๖.๑) ๖.๒) ๖.๓)						
๓.๓) แหล่งน้ำที่มนุษย์สร้างขึ้น						
<input type="checkbox"/> ๑. แก้มลิง						
<input type="checkbox"/> ๒. อ่างเก็บน้ำ						
<input checked="" type="checkbox"/> ๓. ฝาย	๑		✓		✓	๔๕.๐๐ %
<input checked="" type="checkbox"/> ๔. สระ	๒		✓		✓	๓๕.๕๐ %
<input type="checkbox"/> ๕. คลอง ชลประทาน						
<input type="checkbox"/> ๖. อื่นๆ(โปรด ระบุ) ๖.๑) ๖.๒) ๖.๓)						

๙.๑๕ ข้อมูลด้านการเกษตร

(๑) หมู่ที่ ๘ บ้านหนองฉ่อง

มีพื้นที่ทั้งหมด ๒,๙๕๐ ไร่ ทำการเกษตร ดังนี้

ประเภทของการทำการเกษตร		จำนวน	ผลผลิตเฉลี่ย (กก./ไร่)	ต้นทุนการผลิตเฉลี่ย (บาท/ไร่)	ราคาขายโดยเฉลี่ย (บาท/ไร่)
๒.๑) ทำนา	<input type="checkbox"/> ในเขต ชลประทานคร้วเรือนไร่กก./ไร่บาท/ไร่บาท/ไร่
	<input type="checkbox"/> นอกเขต ชลประทานคร้วเรือนไร่กก./ไร่บาท/ไร่บาท/ไร่
๒.๒) ทำสวน	สวนปาล์มน้ำมัน	..๕๗..คร้วเรือน ..๑,๖๕๑..ไร่	๑,๐๐๐..กก./ไร่	๑,๕๐๐..บาท/ไร่	๓,๐๐๐..บาท/ไร่
	สวน ยางพารา	..๔๖..คร้วเรือน ..๘๔๒..ไร่	๕๐๐..กก./ไร่	๗๐๐..บาท/ไร่	๑,๕๐๐..บาท/ไร่
	สวนทุเรียน	..๑๖..คร้วเรือน ..๑๔๑..ไร่	๒,๐๐๐..กก./ไร่	๓,๒๐๐..บาท/ไร่	๒๐,๐๐๐..บาท/ไร่
	สวน มังคุด	..๕..คร้วเรือน ..๑๘..ไร่	๒๐๐..กก./ไร่	..๕๐๐..บาท/ไร่	๑,๐๐๐..บาท/ไร่
๒.๓) ทำไร่	<input type="checkbox"/> ไร่อ้อยคร้วเรือนไร่กก./ไร่บาท/ไร่บาท/ไร่
	<input type="checkbox"/> ไร่ข้าวโพดคร้วเรือนไร่กก./ไร่บาท/ไร่บาท/ไร่
	<input type="checkbox"/> ไร่มันสำปะหลังคร้วเรือนไร่กก./ไร่บาท/ไร่บาท/ไร่
	<input type="checkbox"/> อื่นๆ โปรดระบุคร้วเรือนไร่กก./ไร่บาท/ไร่บาท/ไร่
๒.๔) อื่นๆ	<input type="checkbox"/> อื่นๆ โปรดระบุคร้วเรือนไร่กก./ไร่บาท/ไร่บาท/ไร่

๙.๑๖ ข้อมูลด้านแหล่งน้ำทางการเกษตร

(๑) หมู่ที่ ๘ บ้านหนองฉ่อง

มีพื้นที่ทั้งหมด ๒,๙๕๐ ไร่ มีแหล่งน้ำทางการเกษตร ดังนี้

แหล่งน้ำ ทางการเกษตร	ความเพียงพอของปริมาณน้ำฝนที่ใช้ในการทำ การเกษตร		ปริมาณน้ำฝนที่ตกโดยเฉลี่ยในปีที่ผ่านมา (มิลลิเมตร) กรณีที่ทราบโปรตรระบุ			
	เพียงพอ	ไม่เพียงพอ	การเข้าถึงแหล่งน้ำการเกษตร		ร้อยละของ ครัวเรือนที่เข้าถึงฯ	
๓.๑) ปริมาณน้ำฝน	✓		ไม่ทราบ			
แหล่งน้ำ ทางการเกษตร	ลำดับ ความสำคัญ	ความเพียงพอของน้ำเพื่อ การเกษตร ตลอดทั้งปี		การเข้าถึงแหล่งน้ำการเกษตร		
		เพียงพอ	ไม่เพียงพอ	ทั่วถึง	ไม่ทั่วถึง	ร้อยละของ ครัวเรือนที่เข้าถึงฯ
๓.๒) แหล่งน้ำธรรมชาติ						
<input type="checkbox"/> ๑. แม่น้ำ						
<input checked="" type="checkbox"/> ๒. ห้วย/ลำธาร	๓		✓		✓	๗๐.๐๐ %
<input checked="" type="checkbox"/> ๓. คลอง	๑		✓		✓	๕๐.๐๐ %
<input type="checkbox"/> ๔. หนองน้ำ/บึง						
<input type="checkbox"/> ๕. น้ำตก						
<input type="checkbox"/> ๖. อื่นๆ(โปรด ระบุ) ๖.๑) ๖.๒) ๖.๓)						
๓.๓) แหล่งน้ำที่มนุษย์สร้างขึ้น						
<input type="checkbox"/> ๑. แก้มลิง						
<input type="checkbox"/> ๒. อ่างเก็บน้ำ						
<input checked="" type="checkbox"/> ๓. ฝาย	๑		✓		✓	๗๐.๐๐ %
<input type="checkbox"/> ๔. สระ						
<input type="checkbox"/> ๕. คลอง ชลประทาน						
<input checked="" type="checkbox"/> ๖. อื่นๆ(โปรด ระบุ) ๖.๑) เขื่อน..... ๖.๒) ๖.๓)	๒		✓		✓	๘๐.๐๐ %

๙.๑๗ ข้อมูลด้านการเกษตร

(๑) หมู่ที่ ๙ บ้านห้วยทรายขาวใต้

มีพื้นที่ทั้งหมด ๒,๖๙๕ ไร่ ทำการเกษตร ดังนี้

ประเภทของการทำการเกษตร		จำนวน	ผลผลิตเฉลี่ย (กก./ไร่)	ต้นทุนการผลิตเฉลี่ย (บาท/ไร่)	ราคาขายโดยเฉลี่ย (บาท/ไร่)
๒.๑) ทำนา	<input type="checkbox"/> ในเขต ชลประทานคร้วเรือนไร่กก./ไร่บาท/ไร่บาท/ไร่
	<input type="checkbox"/> นอกเขต ชลประทานคร้วเรือนไร่กก./ไร่บาท/ไร่บาท/ไร่
๒.๒) ทำสวน	สวนปาล์มน้ำมัน	.๕๙. คร้วเรือน .๑,๔๖๐. ไร่	๕๐๐. กก./ไร่	๑,๕๐๐. บาท/ไร่	๓,๐๐๐. บาท/ไร่
	สวน ยางพารา	.๔๗. คร้วเรือน .๑,๐๐๖. ไร่	๔๐๐. กก./ไร่	๑,๐๐๐. บาท/ไร่	๑,๕๐๐. บาท/ไร่
	สวนทุเรียน	.๘. คร้วเรือน .๔๐. ไร่	๕๐๐. กก./ไร่	๑,๔๐๐. บาท/ไร่	๑๐,๐๐๐. บาท/ไร่
	สวน มังคุด	.๘. คร้วเรือน .๒๖. ไร่	๒๕๐. กก./ไร่	.๕๐๐. บาท/ไร่	๑,๐๐๐. บาท/ไร่
๒.๓) ทำไร่	<input type="checkbox"/> ไร่อ้อยคร้วเรือนไร่กก./ไร่บาท/ไร่บาท/ไร่
	<input type="checkbox"/> ไร่ข้าวโพดคร้วเรือนไร่กก./ไร่บาท/ไร่บาท/ไร่
	<input type="checkbox"/> ไร่มันสำปะหลังคร้วเรือนไร่กก./ไร่บาท/ไร่บาท/ไร่
	<input type="checkbox"/> อื่นๆ โปตรระบุคร้วเรือนไร่กก./ไร่บาท/ไร่บาท/ไร่
๒.๔) อื่นๆ	<input type="checkbox"/> อื่นๆ โปตรระบุคร้วเรือนไร่กก./ไร่บาท/ไร่บาท/ไร่

๙.๑๘ ข้อมูลด้านแหล่งน้ำทางการเกษตร

(๑) หมู่ที่ ๙ บ้านห้วยทรายขาวใต้

มีพื้นที่ทั้งหมด ๒,๖๙๕ ไร่ มีแหล่งน้ำทางการเกษตร ดังนี้

แหล่งน้ำ ทางการเกษตร	ความเพียงพอของปริมาณน้ำฝนที่ใช้ในการทำ การเกษตร		ปริมาณน้ำฝนที่ตกโดยเฉลี่ยในปีที่ผ่านมา (มิลลิเมตร) กรณีที่ทราบโปรตระกูล			
	เพียงพอ	ไม่เพียงพอ	การเข้าถึงแหล่งน้ำทางการเกษตร		ร้อยละของ ครัวเรือนที่เข้าถึง	
๓.๑) ปริมาณน้ำฝน	✓		ไม่ทราบ			
แหล่งน้ำ ทางการเกษตร	ลำดับ ความสำคัญ	ความเพียงพอของน้ำเพื่อ การเกษตร ตลอดทั้งปี		การเข้าถึงแหล่งน้ำทางการเกษตร		
		เพียงพอ	ไม่เพียงพอ	ทั่วถึง	ไม่ทั่วถึง	ร้อยละของ ครัวเรือนที่เข้าถึง
๓.๒) แหล่งน้ำธรรมชาติ						
<input type="checkbox"/> ๑. แม่น้ำ						
<input checked="" type="checkbox"/> ๒. ห้วย/ลำธาร	๒		✓		✓	๕๐.๐๐ %
<input checked="" type="checkbox"/> ๓. คลอง	๑	✓			✓	๔๐.๐๐ %
<input type="checkbox"/> ๔. หนองน้ำ/บึง						
<input type="checkbox"/> ๕. น้ำตก						
<input type="checkbox"/> ๖. อื่นๆ(โปรดระบุ)						
๖.๑)						
๖.๒)						
๖.๓)						
๓.๓) แหล่งน้ำที่มนุษย์สร้างขึ้น						
<input type="checkbox"/> ๑. แก้มลิง						
<input type="checkbox"/> ๒. อ่างเก็บน้ำ						
<input type="checkbox"/> ๓. ฝาย						
<input checked="" type="checkbox"/> ๔. สระ	๑	✓			✓	๓๐.๐๐
<input type="checkbox"/> ๕. คลองชลประทาน						
<input type="checkbox"/> ๖. อื่นๆ(โปรดระบุ)						
๖.๑)						
๖.๒)						
๖.๓)						

ส่วนที่ ๒ ยุทธศาสตร์การพัฒนองค์กรปกครองส่วนท้องถิ่น

๑. ความสัมพันธ์ระหว่างแผนพัฒนาระดับมหภาค

(๑.๑) แผนยุทธศาสตร์ชาติ ๒๐ ปี (พ.ศ. ๒๕๖๑ – ๒๕๘๐)

ยุทธศาสตร์ชาติ เป็นเป้าหมายในการพัฒนาประเทศอย่างยั่งยืนตามหลักธรรมาภิบาลเพื่อใช้เป็นกรอบในการจัดทำแผนต่างๆ ให้สอดคล้องและบูรณาการกันอันจะก่อให้เกิดเป็นพลังผลักดันร่วมกันไปสู่เป้าหมายดังกล่าวตามระยะเวลาที่กำหนดไว้ในยุทธศาสตร์ชาติ ๒๐ ปี (พ.ศ.๒๕๖๑-๒๕๘๐) อันเป็นยุทธศาสตร์ชาติฉบับแรกของประเทศไทยตามรัฐธรรมนูญแห่งราชอาณาจักรไทยซึ่งต้องนำไปสู่การปฏิบัติ เพื่อให้ประเทศไทยบรรลุวิสัยทัศน์ “ประเทศไทยมีความมั่นคง มั่งคั่ง ยั่งยืน เป็นประเทศที่พัฒนาแล้ว ด้วยการพัฒนาตามหลักปรัชญาของเศรษฐกิจพอเพียง” โดยการพัฒนาประเทศในช่วงระยะเวลาของยุทธศาสตร์ชาติจะมุ่งเน้นการสร้างสมดุลระหว่างการพัฒนาเศรษฐกิจ สังคม และสิ่งแวดล้อม โดยประกอบด้วย ๖ ยุทธศาสตร์

๑. ด้านความมั่นคง
๒. ด้านการสร้างความสามารถในการแข่งขัน
๓. ด้านการพัฒนาและเสริมสร้างศักยภาพทรัพยากรมนุษย์
๔. ด้านการสร้างโอกาสและความเสมอภาคทางสังคม
๕. ด้านการสร้างการเติบโตบนคุณภาพชีวิตที่เป็นมิตรต่อสิ่งแวดล้อม
๖. ด้านการปรับสมดุลและพัฒนาระบบการบริหารจัดการภาครัฐ

วิสัยทัศน์

วิสัยทัศน์ประเทศไทย “ประเทศไทยมีความมั่นคง มั่งคั่ง ยั่งยืน เป็นประเทศพัฒนาแล้วด้วยการพัฒนาตามหลักปรัชญาของเศรษฐกิจพอเพียง” หรือเป็นคติพจน์ประจำชาติว่า “มั่นคง มั่งคั่ง ยั่งยืน” เพื่อสนองต่อผลประโยชน์แห่งชาติอันได้แก่ การมีเอกราช อธิปไตย การดำรงอยู่อย่างมั่นคงและยั่งยืนของสถาบันหลักของชาติและประชาชนจากภัยคุกคามทุกรูปแบบการอยู่ร่วมกันในชาติอย่างสันติสุขเป็นปึกแผ่นมีความมั่นคงทางสังคมท่ามกลางพหุสังคม และการมีเกียรติและศักดิ์ศรีของความเป็นมนุษย์ความเจริญเติบโตของชาติความเป็นธรรมและความอยู่ดีมีสุขของประชาชน ความยั่งยืนของฐานทรัพยากรธรรมชาติ สิ่งแวดล้อม ความมั่นคงทางพลังงานและอาหาร ความสามารถในการรักษาผลประโยชน์ของชาติภายใต้การเปลี่ยนแปลงของภาวะแวดล้อมระหว่างประเทศ และการอยู่ร่วมกันอย่างสันติประสานสอดคล้องกันด้านความมั่นคงในประชาคมอาเซียนและประชาคมโลกอย่างมีเกียรติและศักดิ์ศรี

ความมั่นคง หมายถึง การมีความมั่นคงปลอดภัยจากภัยและการเปลี่ยนแปลงทั้งภายในประเทศและภายนอกประเทศในทุกระดับ ทั้งระดับประเทศ สังคม ชุมชน ครัวเรือน และปัจเจกบุคคล และมีความมั่นคงในทุกมิติทั้งมิติทางการทหาร เศรษฐกิจ สังคม สิ่งแวดล้อม และการเมือง เช่น ประเทศมีความมั่นคงในเอกราชและอธิปไตย มีการปกครองระบอบประชาธิปไตยที่มีพระมหากษัตริย์ทรงเป็นประมุข สถาบันชาติ ศาสนา พระมหากษัตริย์ มีความเข้มแข็งเป็นศูนย์กลางและเป็นที่ยึดเหนี่ยวจิตใจของประชาชน มีระบบการเมืองที่มั่นคงเป็นกลไกที่นำไปสู่การบริหารประเทศที่ต่อเนื่องและโปร่งใสตามหลักธรรมาภิบาล สังคมมีความปรองดองและความสามัคคีสามารถผนึกกำลังเพื่อพัฒนาประเทศ ชุมชนมีความเข้มแข็ง ครอบครัวมีความอบอุ่น ประชาชนมีความมั่นคงในชีวิต มีงานและรายได้ที่มั่นคงพอเพียงกับการดำรงชีวิตมีการออมสำหรับวัยเกษียณ ความมั่นคงของอาหารพลังงานและน้ำมีที่อยู่อาศัยและความปลอดภัยในชีวิตทรัพย์สิน

ความมั่งคั่ง หมายถึง ประเทศไทยมีการขยายตัวของเศรษฐกิจอย่างต่อเนื่องและมีความยั่งยืน จนเข้าสู่กลุ่มประเทศรายได้สูง ความเหลื่อมล้ำของการพัฒนาลดลง ประชากรมีความอยู่ดีมีสุขได้รับผลประโยชน์จากการพัฒนาอย่างเท่าเทียมกันมากขึ้น และมีการพัฒนาอย่างทั่วถึงทุกภาคส่วน มีคุณภาพชีวิตตามมาตรฐานขององค์การสหประชาชาติไม่มีประชาชนที่อยู่ในภาวะความยากจน เศรษฐกิจในประเทศมีความเข้มแข็ง ขณะเดียวกันต้องมีความสามารถในการแข่งขันกับประเทศต่าง ๆ ทั้งในตลาดโลกและตลาดภายในประเทศเพื่อให้สามารถสร้างรายได้ทั้งจากภายในและภายนอกประเทศ ตลอดจนมีการสร้างฐานเศรษฐกิจและสังคมแห่งอนาคต เพื่อให้สอดคล้องกับบริบทการพัฒนาที่เปลี่ยนแปลงไป และประเทศไทยมีบทบาทที่สำคัญในเวทีโลกและมีความสัมพันธ์ทางเศรษฐกิจและการค้าอย่างแน่นแฟ้นกับประเทศในภูมิภาคเอเชียเป็นจุดสำคัญของการเชื่อมโยงในภูมิภาค ทั้งการคมนาคมขนส่ง การผลิต การค้า การลงทุน และการทำธุรกิจ เพื่อให้เป็นพลังในการพัฒนา นอกจากนี้ยังมีความสมบูรณ์ในทุนที่จะสามารถสร้างการพัฒนาต่อเนื่องไปได้ ได้แก่ ทุนมนุษย์ ทุนทางปัญญา ทุนทางการเงิน ทุนที่เป็นเครื่องมือเครื่องจักร ทุนทางสังคม และทุนทรัพยากรธรรมชาติและสิ่งแวดล้อม

ความยั่งยืน หมายถึง การพัฒนาที่สามารถสร้างความเจริญ รายได้และคุณภาพชีวิตของประชาชนให้เพิ่มขึ้นอย่างต่อเนื่อง ซึ่งเป็นการเจริญเติบโตของเศรษฐกิจที่อยู่บนหลักการใช้การรักษา และการฟื้นฟูฐานทรัพยากรธรรมชาติอย่างยั่งยืน ไม่ใช่ทรัพยากรธรรมชาติจนเกินพอดีไม่สร้างมลภาวะต่อสิ่งแวดล้อม จนเกินความสามารถในการรองรับและเยียวยาของระบบนิเวศ การผลิตและการบริโภคเป็นมิตรกับสิ่งแวดล้อมและสอดคล้องกับเป้าหมายการพัฒนาที่ยั่งยืน ทรัพยากรธรรมชาติมีความอุดมสมบูรณ์มากขึ้นและสิ่งแวดล้อมมีคุณภาพดีขึ้น คนมีความรับผิดชอบต่อสังคม มีความเอื้ออาทร เสียสละเพื่อผลประโยชน์ส่วนรวม รัฐบาลมีนโยบายที่มุ่งประโยชน์ส่วนรวมอย่างยั่งยืน และให้ความสำคัญกับการมีส่วนร่วมของประชาชนและทุกภาคส่วนในสังคมยึดถือและปฏิบัติตามหลักปรัชญาของเศรษฐกิจพอเพียงเพื่อการพัฒนาอย่างสมดุลมีเสถียรภาพ และยั่งยืน

วิสัยทัศน์ประเทศไทย 2580

“ประเทศไทยมีความมั่นคง มั่งคั่ง ยั่งยืน เป็นประเทศพัฒนาแล้ว ด้วยการพัฒนาตามหลักปรัชญาของเศรษฐกิจพอเพียง”

ประเทศไทยมีความมั่นคง มั่งคั่ง ยั่งยืน

- ยกระดับศักยภาพในหลากหลายมิติ เพื่อการพัฒนาเศรษฐกิจอย่างต่อเนื่อง
- พัฒนาคนในทุกมิติและในทุกช่วงวัย ให้เป็นคนดี เก่ง และมีคุณภาพ
- สร้างโอกาสและความเสมอภาคทางสังคม
- สร้างการเติบโตบนคุณภาพชีวิตที่เป็นมิตรกับสิ่งแวดล้อม
- ภาครัฐของประชาชน เพื่อประชาชนและประโยชน์ส่วนรวม

มั่นคง	มั่งคั่ง	ยั่งยืน
<ul style="list-style-type: none">มีความมั่นคงปลอดภัยจากภัยและการเปลี่ยนแปลงทั้งภายในประเทศและภายนอกประเทศ และมีความมั่นคงในทุกมิติ ทั้งมิติเศรษฐกิจ สังคม สิ่งแวดล้อม และการเมืองประเทศไทยมีความมั่นคงในเอกราชและอธิปไตยสังคมมีความปรองดองและความสามัคคี ประชาชนมีความมั่นคงในชีวิต มีงานและรายได้ที่มั่นคง มีที่อยู่อาศัยและความปลอดภัยในชีวิตทรัพย์สินมีความมั่นคงของอาหาร พลังงาน และน้ำ	<ul style="list-style-type: none">ประเทศไทยมีการขยายตัวของเศรษฐกิจอย่างต่อเนื่องยกระดับเข้าสู่กลุ่มประเทศรายได้สูง ความเหลื่อมล้ำของการพัฒนาลดลง ประชากรได้รับผลประโยชน์จากการพัฒนาอย่างเท่าเทียมกันเศรษฐกิจมีความสามารถในการแข่งขันสูง สร้างเศรษฐกิจและสังคมแห่งอนาคต และเป็นจุดสำคัญของการเชื่อมโยงในภูมิภาคทั้งการคมนาคมขนส่ง การผลิต การค้า การลงทุนมีความสมบูรณ์ในทุนที่จะสามารถสร้างการพัฒนาต่อเนื่อง อาทิ ทุนมนุษย์ ทุนทางปัญญา ทุนทางการเงินและทุนอื่นๆ	<ul style="list-style-type: none">การพัฒนาที่สามารถสร้างความเจริญด้านรายได้ และคุณภาพชีวิตของประชาชนอย่างต่อเนื่อง โดยไม่ใช้ทรัพยากรธรรมชาติเกินพอดี ไม่สร้างมลภาวะต่อสิ่งแวดล้อมมีการผลิตและการบริโภคเป็นมิตรกับสิ่งแวดล้อม และสอดคล้องกับกฎระเบียบของประชาคมโลกคนมีความรับผิดชอบต่อสังคม มุ่งประโยชน์ส่วนรวมอย่างยั่งยืน ทุกภาคส่วนในสังคมยึดถือและปฏิบัติตามหลักปรัชญาของเศรษฐกิจพอเพียง

โดยมีเป้าหมายการพัฒนาประเทศคือ “ประเทศชาติมั่นคง ประชาชนมีความสุข เศรษฐกิจพัฒนาอย่างต่อเนื่อง สังคมเป็นธรรมฐานทรัพยากรธรรมชาติยั่งยืน” โดยยกระดับศักยภาพของประเทศในหลากหลายมิติ พัฒนาคมนในทุกมิติและในทุกช่วงวัยให้เป็นคนดีเก่ง และมีคุณภาพ สร้างโอกาส และความเสมอภาคทางสังคม สร้างการเติบโตบนคุณภาพชีวิตที่เป็นมิตรกับสิ่งแวดล้อม และมีภาครัฐของประชาชนเพื่อประชาชนและประโยชน์ส่วนรวม โดยการประเมินผลการพัฒนาตามยุทธศาสตร์ชาติ ประกอบด้วย

- ๑) ความอยู่ดีมีสุขของคนไทยและสังคมไทย
- ๒) ขีดความสามารถในการแข่งขัน การพัฒนาเศรษฐกิจ และการกระจายรายได้
- ๓) การพัฒนาทรัพยากรมนุษย์ของประเทศ
- ๔) ความเท่าเทียมและความเสมอภาคของสังคม
- ๕) ความหลากหลายทางชีวภาพ คุณภาพสิ่งแวดล้อม และความยั่งยืนของทรัพยากรธรรมชาติ
- ๖) ประสิทธิภาพการบริหารจัดการและการเข้าถึงการให้บริการของภาครัฐ

เป้าหมายอนาคตประเทศไทย ปี ๒๕๘๐

“ประเทศมีความมั่นคง มั่งคั่ง ยั่งยืน เป็นประเทศพัฒนาแล้ว ด้วยการพัฒนาตามปรัชญาของเศรษฐกิจพอเพียง”



 มั่นคง	 มั่งคั่ง	 ยั่งยืน
<ul style="list-style-type: none">มีความมั่นคงปลอดภัยจากภัยและการเปลี่ยนแปลงทั้งภายในประเทศและภายนอกประเทศและมีความมั่นคงในทุกมิติ ทั้งมิติเศรษฐกิจ สังคม สิ่งแวดล้อม และการเมืองประเทศมีความมั่นคงในเอกราชและอธิปไตยสังคมมีความปรองดองและความสามัคคี ประชาชนมีความมั่นคงในชีวิต มีงานและรายได้ที่มั่นคง มีที่อยู่อาศัยและความปลอดภัยในชีวิตทรัพย์สินมีความมั่นคงของอาหาร พลังงาน และน้ำ	<ul style="list-style-type: none">ประเทศไทยมีการขยายตัวของเศรษฐกิจอย่างต่อเนื่อง ยกเว้นเข้าสู่ยุคเศรษฐกิจถดถอยได้สูง ความเหลื่อมล้ำของการพัฒนาลดลง ประชากรได้รับผลประโยชน์จากการพัฒนาอย่างทั่วถึงกันเศรษฐกิจมีความสามารถในการแข่งขันสูง สร้างเศรษฐกิจและสังคมแห่งอนาคต และเป็นจุดสำคัญของการเชื่อมโยงในภูมิภาคทั้งการคมนาคมขนส่ง การผลิต การค้า การลงทุนมีความสมบูรณ์ในทุนที่จะสามารถสร้างการพัฒนาต่อเนื่อง อาทิ ทุนมนุษย์ ทุนทางปัญญา ทุนทางการเงิน และ ทุนอื่นๆ	<ul style="list-style-type: none">การพัฒนาที่สามารถสร้างความเจริญ ด้านรายได้ และคุณภาพชีวิตของประชาชนอย่างต่อเนื่อง โดยไม่ใช้ทรัพยากรธรรมชาติเกิน พอดี ไม่สร้างมลภาวะต่อสิ่งแวดล้อมมีการผลิตและการบริโภคเป็นมิตรกับสิ่งแวดล้อมและสอดคล้องกับกฎระเบียบของประชาคมโลกคนมีความรับผิดชอบต่อสังคม มุ่งประโยชน์ส่วนรวมอย่างยั่งยืน ทุกภาคส่วนในสังคมยึดถือและปฏิบัติตามปรัชญาของเศรษฐกิจพอเพียง

ประเด็นยุทธศาสตร์ชาติ

เพื่อให้ประเทศไทยสามารถยกระดับการพัฒนาให้บรรลุตามวิสัยทัศน์“ประเทศไทยมีความมั่นคง มั่งคั่ง ยั่งยืน เป็นประเทศพัฒนาแล้ว ด้วยการพัฒนาตามหลักปรัชญาของเศรษฐกิจพอเพียง” และเป้าหมายการพัฒนาประเทศข้างต้น จึงจำเป็นต้องกำหนดยุทธศาสตร์การพัฒนาประเทศระยะยาวที่จะทำให้ประเทศไทยมีความมั่นคงในเอกราชและอธิปไตยมีภูมิคุ้มกันต่อการเปลี่ยนแปลงจากปัจจัยภายในและภายนอกประเทศในทุกมิติทุกรูปแบบและทุกระดับ ภาคเกษตรกรรม ภาคอุตสาหกรรม และภาคบริการ ของประเทศได้รับการพัฒนายกระดับไปสู่การใช้เทคโนโลยีและนวัตกรรมในการสร้างมูลค่าเพิ่มและพัฒนา กลไกที่สำคัญในการขับเคลื่อนเศรษฐกิจใหม่ที่จะสร้างและเพิ่มศักยภาพในการแข่งขันของประเทศ เพื่อยกระดับฐานรายได้ของประชาชนในภาพรวมและกระจายผลประโยชน์ไปสู่ภาคส่วนต่าง ๆ ได้อย่างเหมาะสม คนไทยได้รับการพัฒนาให้เป็นคนดี เก่ง มีวินัย คำนึงถึงผลประโยชน์ส่วนรวม และมีศักยภาพในการคิดวิเคราะห์ สามารถ “รู้รับ ปรับใช้” เทคโนโลยีใหม่ได้อย่างต่อเนื่อง สามารถเข้าถึงบริการพื้นฐานระบบสวัสดิการ และกระบวนการยุติธรรมได้อย่างเท่าเทียมกันโดยไม่มีใครถูกทิ้งไว้ข้างหลัง

การพัฒนาประเทศในช่วงระยะเวลาของยุทธศาสตร์ชาติ จะมุ่งเน้นการสร้างสมดุลระหว่างการพัฒนาความมั่นคง เศรษฐกิจ สังคม และสิ่งแวดล้อม โดยการมีส่วนร่วมของทุกภาคส่วนในรูปแบบ “ประชารัฐ” โดยประกอบด้วย ๖ ยุทธศาสตร์ได้แก่ ยุทธศาสตร์ชาติด้านความมั่นคง ยุทธศาสตร์ชาติด้านการสร้างความสามารถในการแข่งขัน ยุทธศาสตร์ชาติด้านการพัฒนาและเสริมสร้างศักยภาพทรัพยากรมนุษย์ ยุทธศาสตร์ชาติด้านการสร้างโอกาสและความเสมอภาคทางสังคม ยุทธศาสตร์ชาติด้านการสร้างการเติบโตบนคุณภาพชีวิตที่เป็นมิตรกับสิ่งแวดล้อม และยุทธศาสตร์ชาติด้านการปรับสมดุล และพัฒนาระบบ การบริหารจัดการภาครัฐโดยแต่ละยุทธศาสตร์มีเป้าหมายและประเด็นการพัฒนาดังนี้

๑. ยุทธศาสตร์ชาติด้านความมั่นคง มีเป้าหมายการพัฒนาที่สำคัญ คือ ประเทศชาติมีความมั่นคง ประชาชนมีความสุขเน้นการบริหารจัดการสภาวะแวดล้อมของประเทศให้มีความมั่นคงปลอดภัยเอกราชอธิปไตย และมีความสงบเรียบร้อยในทุกระดับตั้งแต่ระดับชาติสังคม ชุมชน มุ่งเน้นการพัฒนาคน เครื่องมือ เทคโนโลยีและระบบฐานข้อมูลขนาดใหญ่ให้มีความพร้อมสามารถรับมือกับภัยคุกคาม และภัยพิบัติได้ทุกรูปแบบและทุกระดับความรุนแรงควบคู่ไปกับการป้องกันและแก้ไขปัญหาด้านความมั่นคงที่มีอยู่ในปัจจุบัน และที่อาจจะเกิดขึ้นในอนาคตใช้กลไกการแก้ไขปัญหาแบบบูรณาการ ทั้งกับส่วนราชการ ภาคเอกชน ประชาสังคมและองค์กรที่ไม่ใช่รัฐ รวมถึงประเทศเพื่อนบ้าน และมิตรประเทศทั่วโลกบนพื้นฐานของ หลักธรรมาภิบาลเพื่อเอื้ออำนวยต่อการดำเนินการของยุทธศาสตร์ชาติด้านอื่น ๆ ให้สามารถขับเคลื่อนไปได้ตามทิศทางและเป้าหมายที่กำหนด

๒. ยุทธศาสตร์ชาติด้านการสร้างความสามารถในการแข่งขัน มีเป้าหมายการพัฒนาที่มุ่งเน้นการยกระดับศักยภาพของประเทศในหลากหลายมิติบนพื้นฐานแนวคิด ๓ ประการ ได้แก่

(๑) “ต่อยอดอดีต” โดยมองกลับไปที่รากเหง้าทางเศรษฐกิจ อัตลักษณ์ วัฒนธรรม ประเพณีวิถีชีวิตและจุดเด่นทางทรัพยากรธรรมชาติที่หลากหลาย รวมทั้งความได้เปรียบเชิงเปรียบเทียบของประเทศในด้านอื่น ๆ นำมาประยุกต์ผสมผสานกับเทคโนโลยีและนวัตกรรม เพื่อให้สอดคล้องกับบริบทของเศรษฐกิจและสังคมโลกสมัยใหม่

(๒) “ปรับปรุงจจุบัน” เพื่อปูทางสู่อนาคต ผ่านการพัฒนาโครงสร้างพื้นฐานของประเทศ ในมิติต่างๆทั้งโครงข่ายระบบคมนาคมและขนส่ง โครงสร้างพื้นฐานวิทยาศาสตร์ เทคโนโลยีและดิจิทัล และการปรับสภาพแวดล้อมให้เอื้อต่อการพัฒนาอุตสาหกรรมและบริการอนาคต

(๓) “สร้างคุณค่าใหม่ในอนาคต” ด้วยการเพิ่มศักยภาพของผู้ประกอบการพัฒนา คนรุ่นใหม่ รวมถึงปรับรูปแบบธุรกิจเพื่อตอบสนองต่อความต้องการของตลาดผสมผสานกับยุทธศาสตร์ ที่รองรับอนาคตบนพื้นฐานของการต่อยอดอดีตและปรับปรุงจจุบัน พร้อมทั้งการส่งเสริมและสนับสนุน จากภาครัฐให้ประเทศไทย สามารถสร้างฐานรายได้และการจ้างงานใหม่ ขยายโอกาสทางการค้าและ การลงทุนในเวทีโลกควบคู่ไปกับการยกระดับรายได้และการกินดีอยู่ดีรวมถึงการเพิ่มขึ้นของคนชั้นกลาง และ ลดความเหลื่อมล้ำของคนในประเทศได้ในคราวเดียวกัน

๓. ยุทธศาสตร์ชาติด้านการพัฒนาและเสริมสร้างศักยภาพทรัพยากรมนุษย์ มีเป้าหมาย การพัฒนาที่สำคัญเพื่อพัฒนาคนในทุกมิติและในทุกช่วงวัยให้เป็นคนดีเก่ง และมีคุณภาพโดยคนไทยมีความ พร้อมทั้งกาย ใจ สติปัญญา มีพัฒนาการที่ตีรอบด้านและมีสุขภาพะที่ดีในทุกช่วงวัย มีจิตสาธารณะ รับผิดชอบ ต่อสังคมและผู้อื่น มัธยัสถ์อดออม โอบอ้อมอารีมีวินัย รักษาศีลธรรม และเป็นพลเมืองดีของชาติ มีหลักคิด ที่ถูกต้อง มีทักษะที่จำเป็นในศตวรรษที่ ๒๑ มีทักษะสื่อสาร ภาษาอังกฤษและภาษาที่สามและอนุรักษ ษาภาษาท้องถิ่น มีนิสัยรักการเรียนรู้และการพัฒนาตนเองอย่างต่อเนื่องตลอดชีวิตสู่การเป็นคนไทยที่มีทักษะสูง เป็นนวัตกรรม นักคิด ผู้ประกอบการ เกษตรกรยุคใหม่ และอื่น ๆ โดยมีสัมมาชีพตามความถนัดของตนเอง

๔. ยุทธศาสตร์ชาติด้านการสร้างโอกาสและความเสมอภาคทางสังคม มีเป้าหมาย การพัฒนาที่สำคัญกับการดึงเอาพลังของภาคส่วนต่าง ๆ ทั้งภาคเอกชน ประชาสังคม ชุมชน ท้องถิ่น มาร่วมขับเคลื่อน โดยการสนับสนุนการรวมตัวของประชาชนในการร่วมคิดร่วมทำเพื่อส่วนรวม การกระจาย อำนาจและความรับผิดชอบไปสู่กลไกบริหารราชการแผ่นดินในระดับท้องถิ่น การเสริมสร้างความเข้มแข็ง ของชุมชนในการจัดการตนเอง และการเตรียมความพร้อมของประชากรไทย ทั้งในมิติสุขภาพ เศรษฐกิจ สังคม และสภาพแวดล้อมให้เป็นประชากรที่มีคุณภาพสามารถพึ่งตนเอง และทำประโยชน์แก่ครอบครัว ชุมชน และสังคมให้นานที่สุด โดยรัฐให้หลักประกันการเข้าถึงบริการและสวัสดิการที่มีคุณภาพอย่างเป็น ธรรมและทั่วถึง

๕. ยุทธศาสตร์ชาติด้านการสร้างการเติบโตบนคุณภาพชีวิตที่เป็นมิตรกับสิ่งแวดล้อม มีเป้าหมายการพัฒนาที่สำคัญเพื่อนำไปสู่การบรรลุเป้าหมายการพัฒนาที่ยั่งยืนในทุกมิติทั้งด้านสังคม เศรษฐกิจ สิ่งแวดล้อม ธรรมชาติและความเป็นหุ้นส่วนความร่วมมือระหว่างกัน ทั้งภายในและภายนอก ประเทศอย่างบูรณาการใช้พื้นที่เป็นตัวตั้งในการกำหนดกลยุทธ์และแผนงาน และการให้ทุกฝ่ายที่เกี่ยวข้อง ได้เข้ามามีส่วนร่วมในแบบทางตรงให้มากที่สุดเท่าที่จะเป็นไปได้โดยเป็นการดำเนินการบนพื้นฐานการเติบโต ร่วมกันไม่ว่าจะเป็นทางเศรษฐกิจ สิ่งแวดล้อม และคุณภาพชีวิต โดยให้ความสำคัญกับการสร้างสมดุล ทั้ง ๓ ด้าน อันจะนำไปสู่ความยั่งยืนเพื่อคนรุ่นต่อไปอย่างแท้จริง

๖. ยุทธศาสตร์ชาติด้านการปรับสมดุลและพัฒนาระบบการบริหารจัดการภาครัฐ มีเป้าหมายการพัฒนาที่สำคัญเพื่อปรับเปลี่ยนภาครัฐที่ยึดหลัก “ภาครัฐของประชาชนเพื่อประชาชน และ ประโยชน์ส่วนรวม” โดยภาครัฐต้องมีขนาดที่เหมาะสมกับบทบาทภารกิจ แยกแยะบทบาทหน่วยงานของรัฐ ที่ทำหน้าที่ในการกำกับหรือในการให้บริการในระบบเศรษฐกิจที่มีการแข่งขัน มีสมรรถนะสูงยึดหลักธรรมาภิบาล

ปรับวัฒนธรรมการทำงานให้มุ่งผลสัมฤทธิ์และผลประโยชน์ส่วนรวม มีความทันสมัย และพร้อมที่จะปรับตัวให้ทันต่อการเปลี่ยนแปลงของโลกอยู่ตลอดเวลา โดยเฉพาะอย่างยิ่งการนำนวัตกรรมเทคโนโลยีข้อมูลขนาดใหญ่ ระบบการทำงานที่เป็นดิจิทัลเข้ามาประยุกต์ใช้อย่างคุ้มค่า และปฏิบัติงานเทียบได้กับมาตรฐานสากล รวมทั้งมีลักษณะเปิดกว้างเชื่อมโยงถึงกันและเปิดโอกาสให้ทุกภาคส่วนเข้ามามีส่วนร่วมเพื่อตอบสนองความต้องการของประชาชนได้อย่างสะดวกรวดเร็วและโปร่งใส โดยทุกภาคส่วนในสังคมต้องร่วมกันปลูกฝังค่านิยม ความซื่อสัตย์สุจริต ความมัธยัสถ์และสร้างจิตสำนึกในการปฏิเสธไม่ยอมรับการทุจริตประพฤติมิชอบอย่างสิ้นเชิง นอกจากนี้กฎหมายต้องมีความชัดเจนมีเพียงเท่าที่จำเป็นมีความทันสมัย มีความเป็นสากล มีประสิทธิภาพ และนำไปสู่การลดความเหลื่อมล้ำและเอื้อต่อการพัฒนาโดยกระบวนการยุติธรรม มีการบริหารที่มีประสิทธิภาพเป็นธรรมไม่เลือกปฏิบัติและการอำนวยความสะดวกตามหลักนิติธรรม

กลไกการขับเคลื่อนกระบวนการพัฒนา

ยุทธศาสตร์ชาติจะเป็นแผนแม่บทหลักในการพัฒนาประเทศเพื่อให้ส่วนราชการและหน่วยงานต่างๆ ใช้เป็นแนวทางในการจัดทำแผนยุทธศาสตร์การพัฒนาประเทศในด้านต่างๆ อาทิ แผนพัฒนาเศรษฐกิจและสังคมแห่งชาติ แผนเฉพาะด้านต่างๆ เช่น ด้านความมั่นคง เศรษฐกิจ การศึกษา ศิลปวัฒนธรรม ฯลฯ แผนปฏิบัติการในระดับกระทรวงและในระดับพื้นที่ที่มีความสอดคล้องกันตามห้วงเวลานอกจากนี้ยุทธศาสตร์ชาติจะใช้เป็นกรอบในการจัดสรรงบประมาณและทรัพยากรอื่นๆ ของประเทศ เพื่อขับเคลื่อนการพัฒนาอย่างมีเอกภาพให้บรรลุเป้าหมาย โดยจะต้องอาศัยการประสานความร่วมมือจากหลายภาคส่วนภายใต้ระบบประชาธิปไตย คือ ความร่วมมือของภาครัฐ ภาคเอกชน ภาคประชาชน และประชาสังคม ทั้งนี้ รัฐธรรมนูญแห่งราชอาณาจักรไทย

ความสำเร็จของยุทธศาสตร์ชาติ

๑. สาระของยุทธศาสตร์ชาติ กำหนดวิสัยทัศน์ระยะยาวที่ชัดเจน มีการกำหนดเป้าหมายและภาพในอนาคตของประเทศที่ชัดเจนและเป็นที่ยอมรับ และยอมรับเป็นเจ้าของร่วมกันสามารถถ่ายทอดเป้าหมายของยุทธศาสตร์ชาติสู่เป้าหมายเฉพาะด้านต่างๆ ตามระยะเวลาเป็นช่วงๆ ของหน่วยงานปฏิบัติได้และมีการกำหนดตัวชี้วัดที่สามารถวัดผลสัมฤทธิ์ได้

๒. ระบบและกฎหมาย มีกฎหมายรองรับ มีกลไกเชื่อมโยงกับแผนพัฒนาเศรษฐกิจและสังคมแห่งชาติและแผนในระดับต่างๆ เพื่อให้ส่วนราชการนายุทธศาสตร์ชาติไปปฏิบัติ รวมทั้งกรอบกฎหมายด้านการจัดสรรงบประมาณให้สามารถระดมทรัพยากรเพื่อผลักดันขับเคลื่อนการดำเนินการตามยุทธศาสตร์ชาติอย่างมีบูรณาการและกรอบกฎหมายที่จะกำหนดให้การดำเนินการตามยุทธศาสตร์ชาติมีความต่อเนื่อง รวมทั้งมีระบบการติดตามและประเมินผลอย่างเป็นระบบในทุกๆ ระดับ

๓. กลไกสู่การปฏิบัติ มีกลไกที่สอดรับ/สอดคล้องตั้งแต่ระดับการจัดทำยุทธศาสตร์ การนำไปสู่การปฏิบัติและการติดตามประเมินผล รวมทั้งมีกลไกในการกำกับดูแลบริหารจัดการและการขับเคลื่อนยุทธศาสตร์ชาติสู่การปฏิบัติอย่างมีประสิทธิภาพและหน่วยงานปฏิบัติจะต้องมีความเข้าใจสามารถกำหนดแผนงานโครงการให้สอดคล้องกับเป้าหมายที่กำหนดไว้ในยุทธศาสตร์ชาติ

SDGs คือ หลังจากเป้าหมายการพัฒนาแห่งสหัสวรรษ (Millennium Development Goals- MDGs) ซึ่งต้องการเสริมสร้างมาตรฐานชีวิตความเป็นอยู่ของประชาชน ได้สิ้นสุดลงเมื่อปี ๒๐๑๕ นั้น องค์การสหประชาชาติ จึงจัดทำเป้าหมายเพื่อการพัฒนาที่ยั่งยืน (Sustainable Development Goals-SDGs) ทั้งหมด ๑๗ ข้อ มุ่งหวังจะช่วยแก้ปัญหาที่โลกกำลังเผชิญอยู่ เช่น ความยากจน ความไม่เท่าเทียม สภาวะโลกร้อน และสันติสุข เพื่อเสริมแนวคิด “ไม่เป็นการทิ้งใครไว้ข้างหลัง” คาดว่าจะทำสำเร็จได้ภายในปี ๒๐๓๐ การพัฒนาที่ยั่งยืน (Sustainable Development) คือ แนวทางการพัฒนาที่ตอบสนอง

ต้องการของคนรุ่นปัจจุบัน โดยไม่ลดทอนความสามารถในการตอบสนองความต้องการของคนรุ่นหลัง (Brundtland Report, ๑๙๘๗) โดยการบรรลุการพัฒนาที่ยั่งยืน มีองค์ประกอบสำคัญ ๓ ประการ ได้แก่ การเติบโตทางเศรษฐกิจ (economic growth) ความครอบคลุมทางสังคม (social inclusion) และการคุ้มครองสิ่งแวดล้อม (environmental protection) และในการประชุมสมัชชาสหประชาชาติ สมัยสามัญ ครั้งที่ ๗๐ เมื่อวันที่ ๒๕ กันยายน ๒๕๕๘ ณ สำนักงานใหญ่สหประชาชาติ ประเทศไทย และประเทศสมาชิกสหประชาชาติ รวม ๑๙๓ ประเทศ ร่วมลงนามรับรองวาระการพัฒนาที่ยั่งยืน ค.ศ. ๒๐๓๐ (๒๐๓๐ Agenda for Sustainable Development) ซึ่งเป็นกรอบการพัฒนาของโลก เพื่อร่วมกันบรรลุการพัฒนาทางสังคม เศรษฐกิจ และสิ่งแวดล้อมอย่างยั่งยืน โดยไม่ทิ้งใครไว้ข้างหลัง ภายใน ปี ค.ศ. ๒๐๓๐ โดยกำหนดให้มีเป้าหมายการพัฒนาที่ยั่งยืน (Sustainable Development Goals: SDGs) เป็นแนวทางให้แต่ละประเทศดำเนินการร่วมกัน

เป้าหมายการพัฒนาที่ยั่งยืน (SDGs) ๑๗ เป้าหมาย ประกอบไปด้วย ๑๖๙ เป้าหมายย่อย (SDG Targets) ที่มีความเป็นสากลเชื่อมโยงและเกื้อหนุนกันและกำหนดให้มี ๒๔๗ ตัวชี้วัด เพื่อใช้ติดตามและประเมินความก้าวหน้าของการพัฒนา โดยสามารถจัดกลุ่ม SDGs ตามปัจจัยที่เชื่อมโยงกันใน ๕ มิติ (๕P) ได้แก่

(๑) การพัฒนาคน (People) ให้ความสำคัญกับการขจัดปัญหาความยากจนและความหิวโหย และลดความเหลื่อมล้ำในสังคม

(๒) สิ่งแวดล้อม (Planet) ให้ความสำคัญกับการปกป้องและรักษาทรัพยากรธรรมชาติและสภาพภูมิอากาศเพื่อพลเมืองโลกรุ่นต่อไป

(๓) เศรษฐกิจและความมั่งคั่ง (Prosperity) ส่งเสริมให้ประชาชนมีความเป็นอยู่ที่ดีและสอดคล้องกับธรรมชาติ

(๔) สันติภาพและความยุติธรรม (Peace) ยึดหลักการอยู่ร่วมกันอย่างสันติ มีสังคมที่สงบสุขและไม่แบ่งแยก

(๕) ความเป็นหุ้นส่วนการพัฒนา (Partnership) ความร่วมมือของทุกภาคส่วนในการขับเคลื่อนวาระการพัฒนาที่ยั่งยืน

ยุทธศาสตร์ชาติ เรื่องเป้าหมาย SDGs กับเรื่องยุทธศาสตร์ชาติ และเรื่องแผนพัฒนาเศรษฐกิจและสังคมแห่งชาติ มีความเชื่อมโยงกันจากเป้าหมายการพัฒนาที่ยั่งยืน SDGs ที่กล่าวถึงตอนต้นชี้ให้เห็นถึงความจำเป็นที่ประเทศไทยต้องกำหนดยุทธศาสตร์ชาติที่มีเป้าหมายระยะยาวมีการดำเนินงานที่ต่อเนื่องเพื่อการพัฒนาที่ยั่งยืนสำหรับแผนพัฒนาเศรษฐกิจและสังคมแห่งชาติก็จะเป็นแผนที่เชื่อมโยงถ่ายโยงจากยุทธศาสตร์และเป้าหมายระยะยาวมาสู่แผนดำเนินงานที่ชัดเจนเป็นช่วงเวลา ทุกระยะ ๕ ปี สิ่งที่ต้องเน้นย้ำ คือ ยุทธศาสตร์ชาติต้องเกิดจากกระบวนการมีส่วนร่วมของประชาชนในชาติ ร่วมกันคิด ร่วมกันจัดทำ ซึ่งเป็นข้อกำหนดที่เขียนไว้ชัดเจนในร่างรัฐธรรมนูญฉบับลงประชามติ อยู่ในมาตราที่ ๖๕ วรรคสอง คือ “การจัดทำยุทธศาสตร์ชาติต้องมีการมีส่วนร่วม และการรับฟังความคิดเห็นของประชาชนทุกภาคส่วนอย่างทั่วถึงด้วย ”

(๑.๒) แผนพัฒนาเศรษฐกิจและสังคมแห่งชาติ ฉบับที่ ๑๒

แผนพัฒนาเศรษฐกิจและสังคมแห่งชาติ ฉบับที่ ๑๒ พ.ศ.๒๕๖๐ - ๒๕๖๔ ได้น้อมนำหลัก “ปรัชญาเศรษฐกิจพอเพียง” มาเป็นปรัชญานำทางในการพัฒนาประเทศอย่างต่อเนื่องจากแผนพัฒนา เศรษฐกิจและสังคม ฉบับที่ ๙ - ๑๑ เพื่อเสริมสร้างภูมิคุ้มกันและช่วยให้สังคมไทยสามารถยืดหยุ่นได้อย่าง มั่นคง เกิดภูมิคุ้มกัน และมีการบริหารจัดการความเสี่ยงอย่างเหมาะสมส่งผลให้การพัฒนาประเทศสู่ความสมดุล และยั่งยืนซึ่งเป็นแผนแม่บทหลักของการพัฒนาประเทศ และเป้าหมายการพัฒนาที่ยั่งยืน (Sustainable Development Goals : SDGs) รวมทั้งการปรับโครงสร้างประเทศไทยไปสู่ประเทศไทย ๔.๐ ตลอดจน ประเด็นการปฏิรูปประเทศ นอกจากนั้นได้ให้ความสำคัญกับการมีส่วนร่วมของภาคีการพัฒนาทุกภาคส่วน ทั้งในระดับกลุ่มอาชีพ ระดับภาค และระดับประเทศในทุกชั้นตอนของแผนฯ อย่างกว้างขวางและต่อเนื่อง เพื่อร่วมกันกำหนดวิสัยทัศน์และทิศทางการพัฒนาประเทศ ซึ่งเป็นแผนพัฒนาประเทศในระยะ ๕ ปี (พ.ศ. ๒๕๖๐ - ๒๕๖๔) ที่สอดคล้องกับยุทธศาสตร์ชาติ ๒๐ ปี และแผนการปฏิรูปประเทศด้านต่างๆ เพื่อใช้เป็นแผนพัฒนาเศรษฐกิจและสังคมของประเทศ สู่การปฏิบัติอย่างเป็นรูปธรรม ดังนั้น ทิศทางการพัฒนาของแผนพัฒนาฯ ฉบับที่ ๑๒ จึงมุ่งเตรียมความพร้อมและวางรากฐานในการยกระดับประเทศไทยให้เป็นประเทศพัฒนาแล้วมีความมั่นคง มั่งคั่ง ยั่งยืน ด้วยการพัฒนาตามปรัชญาของเศรษฐกิจพอเพียง โดยมีกรอบวิสัยทัศน์และเป้าหมายอนาคตประเทศไทยในปี ๒๕๘๐ ซึ่งกำหนดไว้ในยุทธศาสตร์ชาติระยะ ๒๐ ปี เป็นกรอบที่แผนพัฒนาฯ ฉบับที่ ๑๒ มุ่งตอบสนองวัตถุประสงค์และเป้าหมายการพัฒนาที่กำหนดภายใต้ระยะเวลา ๕ ปี จึงกำหนดวัตถุประสงค์และเป้าหมายรวมและยุทธศาสตร์การพัฒนาประเทศ ดังนี้

๑. วัตถุประสงค์

๑.๑ เพื่อวางรากฐานให้คนไทยเป็นคนที่สมบูรณ์ มีคุณธรรมจริยธรรม มีระเบียบวินัย ค่านิยมที่ดีมีจิตสาธารณะ และมีความสุข โดยมีสุขภาพและสุขภาพที่ดี ครอบครัวยุติธรรม ตลอดจนเป็นคนเก่งที่มีทักษะ ความรู้ความสามารถและพัฒนาตนเองได้ต่อเนื่องตลอดชีวิต

๑.๒ เพื่อให้คนไทยมีความมั่นคงทางเศรษฐกิจและสังคมได้รับความเป็นธรรมในการเข้าถึงทรัพยากรและบริการทางสังคมที่มีคุณภาพผู้ด้อยโอกาสได้รับการพัฒนาศักยภาพรวมทั้งชุมชนมีความเข้มแข็งพึ่งพาตนเองได้

๑.๓ เพื่อให้เศรษฐกิจเข้มแข็งแข่งขันได้มีเสถียรภาพ และมีความยั่งยืน สร้างความเข้มแข็งของฐานการผลิตและบริการเดิมและขยายฐานใหม่โดยการใช้นวัตกรรมที่เข้มข้นมากขึ้น สร้างความเข้มแข็งของเศรษฐกิจฐานรากและสร้างความมั่นคงทางพลังงาน อาหาร และน้ำ

๑.๔ เพื่อรักษาและฟื้นฟูทรัพยากรธรรมชาติและคุณภาพสิ่งแวดล้อมให้สามารถสนับสนุนการเติบโตที่เป็นมิตรกับสิ่งแวดล้อมและการมีคุณภาพชีวิตที่ดีของประชาชน

๑.๕ เพื่อให้การบริหารราชการแผ่นดินมีประสิทธิภาพ โปร่งใส ทันท่วงที และมีการทำงานเชิงบูรณาการของภาคีการพัฒนา

๑.๖ เพื่อให้มีการกระจายความเจริญไปสู่ภูมิภาคโดยการพัฒนาภาคและเมืองเพื่อรองรับการพัฒนายกระดับฐานการผลิตและบริการเดิมและขยายฐานการผลิตและบริการใหม่

๑.๗ เพื่อผลักดันให้ประเทศไทยมีความเชื่อมโยง (Connectivity) กับประเทศต่างๆ ทั้งในระดับอนุภูมิภาค ภูมิภาค และนานาชาติได้อย่างสมบูรณ์และมีประสิทธิภาพ รวมทั้งให้ประเทศไทยมีบทบาทนำและสร้างสรรคในด้านการค้า การบริการ และการลงทุนภายใต้กรอบความร่วมมือต่างๆ ทั้งในระดับอนุภูมิภาค ภูมิภาคและโลก

๒. เป้าหมายรวม

เพื่อให้เป็นไปตามวัตถุประสงค์ดังกล่าว ได้กำหนดเป้าหมายรวมการพัฒนาของแผนพัฒนาฯ ฉบับที่ ๑๒ ประกอบด้วย

๒.๑ คนไทยมีคุณลักษณะเป็นคนไทยที่สมบูรณ์ มีวินัย มีทัศนคติและพฤติกรรมตามบรรทัดฐานที่ดีของสังคมมีความเป็นพลเมืองตื่นรู้ มีความสามารถในการปรับตัวได้อย่างรู้เท่าทันสถานการณ์มีความรับผิดชอบและทำประโยชน์ต่อส่วนรวม มีสุขภาพกายและใจที่ดี มีความเจริญงอกงามทางจิตวิญญาณ มีวิถีชีวิตที่พอเพียงและมีความเป็นไทย

๒.๒ ความเหลื่อมล้ำทางด้านรายได้และความยากจนลดลง เศรษฐกิจฐานรากมีความเข้มแข็ง ประชาชนทุกคนมีโอกาสในการเข้าถึงทรัพยากร การประกอบอาชีพ และบริการทางสังคมที่มีคุณภาพอย่างทั่วถึง และเป็นธรรม กลุ่มที่มีรายได้ต่ำสุดร้อยละ ๔๐ มีรายได้เพิ่มขึ้นอย่างน้อยร้อยละ ๑๕

๒.๓ ระบบเศรษฐกิจมีความเข้มแข็งและแข่งขันได้ โครงสร้างเศรษฐกิจปรับสู่เศรษฐกิจฐานบริการ และดิจิทัล มีผู้ประกอบการรุ่นใหม่และเป็นสังคมผู้ประกอบการ ผู้ประกอบการขนาดกลางและขนาดเล็กที่เข้มแข็ง สามารถใช้นวัตกรรมและเทคโนโลยีดิจิทัลในการสร้างสรรค์คุณค่าสินค้าและบริการมีระบบการผลิตและให้บริการจากฐานรายได้เดิมที่มีมูลค่าเพิ่มสูงขึ้น และมีการลงทุนในการผลิตและบริการ ฐานความรู้ชั้นสูงใหม่ๆ ที่เป็นมิตรกับสิ่งแวดล้อมและชุมชน รวมทั้งกระจายฐานการผลิตและการให้บริการสู่ภูมิภาคเพื่อลดความเหลื่อมล้ำโดยเศรษฐกิจไทยมีเสถียรภาพและมีอัตราการขยายตัวเฉลี่ยร้อยละ ๕ ต่อปี และมีปัจจัยสนับสนุน อาทิ ระบบโลจิสติกส์ พลังงาน และการลงทุนวิจัยและพัฒนาที่เอื้อต่อการขยายตัวของภาคการผลิต และบริการ

๒.๔ ทูทางธรรมชาติและคุณภาพสิ่งแวดล้อมสามารถสนับสนุนการเติบโตที่เป็นมิตรกับสิ่งแวดล้อม มีความมั่นคงทางอาหาร พลังงาน และน้ำ โดยเพิ่มพื้นที่ป่าไม้ให้ได้ร้อยละ ๔๐ ของพื้นที่ ประเทศเพื่อรักษาความสมดุลของระบบนิเวศ ลดการปล่อยก๊าซเรือนกระจกในภาคพลังงานและขนส่งไม่น้อยกว่าร้อยละ ๗ ภายในปี ๒๕๖๓ เทียบกับการปล่อยในกรณีปกติมีปริมาณหรือสัดส่วนของขยะมูลฝอยที่ได้รับการจัดการอย่างถูกหลักสุขาภิบาลเพิ่มขึ้น และรักษาคุณภาพน้ำและคุณภาพอากาศในพื้นที่วิกฤตให้อยู่ ในเกณฑ์มาตรฐาน

๒.๕ มีความมั่นคงในเอกราชและอธิปไตย สังคมปลอดภัย สามัคคี สร้างภาพลักษณ์ดี และเพิ่มความเชื่อมั่นของนานาชาติต่อประเทศไทย ความขัดแย้งทางอุดมการณ์และความคิดในสังคมลดลง ปัญหาอาชญากรรมลดลง ปริมาณความสูญเสียจากภัยโจรสลัดและการลักลอบขนส่งสินค้าและค่านิยมลดลง มีความพร้อมที่ปกป้องประชาชนจากการก่อการร้ายและภัยพิบัติทางธรรมชาติ ประเทศไทยมีส่วนร่วมในการกำหนดบรรทัดฐานระหว่างประเทศ เกิดความเชื่อมโยงการขนส่งโลจิสติกส์ ห่วงโซ่มูลค่า เป็นหุ้นส่วนการพัฒนาที่สำคัญในอนุภูมิภาค ภูมิภาค และโลก และอัตราการเติบโตของมูลค่าการลงทุนและการส่งออกของไทยในอนุภูมิภาค ภูมิภาค และอาเซียนสูงขึ้น

๒.๖ มีระบบบริหารจัดการภาครัฐที่มีประสิทธิภาพ ทันสมัย โปร่งใส ตรวจสอบได้ กระจายอำนาจและมีส่วนร่วมจากประชาชน บทบาทภาครัฐในการให้บริการซึ่งภาคเอกชนดำเนินการแทนได้ดีกว่าลดลง เพิ่มการใช้ระบบดิจิทัลในการให้บริการ ปัญหาคอร์รัปชันลดลงและการบริหารจัดการของ องค์กรปกครองส่วนท้องถิ่นมีอิสระมากขึ้น โดยอันดับประสิทธิภาพภาครัฐที่จัดทำโดยสถาบันการศึกษานานาชาติและอันดับความยากง่ายในการดำเนินธุรกิจในประเทศดีขึ้น การใช้จ่ายภาครัฐและระบบงบประมาณมีประสิทธิภาพสูง ฐานภาษีกว้างขึ้น และดัชนีการรับรู้การทุจริตดีขึ้น รวมถึงมีบุคลากรภาครัฐที่มีความรู้ความสามารถและปรับตัวได้ทันกับยุคดิจิทัลเพิ่มขึ้น

(๓.) ยุทธศาสตร์การพัฒนาประเทศ

<p>ยุทธศาสตร์ที่ ๑ การเสริมสร้างและพัฒนาศักยภาพทุนมนุษย์</p>
<p>เป้าหมายที่ ๑ คนไทยส่วนใหม่มีทัศนคติและพฤติกรรมตามบรรทัดฐานที่ดีของสังคม ตัวชี้วัด ๑.๑ ประชากรอายุ ๑๓ ปีขึ้นไปมีกิจกรรมการปฏิบัติตนที่สะท้อนการมีคุณธรรมจริยธรรมเพิ่มขึ้น ตัวชี้วัด ๑.๒ คดีอาญามีสัดส่วนลดลง</p>
<p>เป้าหมายที่ ๒ คนในสังคมไทยทุกช่วงวัยมีทักษะ ความรู้ และความสามารถเพิ่มขึ้น</p> <p>๒.๑ เด็กปฐมวัยมีพัฒนาการเต็มตามศักยภาพ ตัวชี้วัด ๑ เด็กมีพัฒนาการสมวัยไม่น้อยกว่าร้อยละ ๘๕</p> <p>๒.๒ เด็กวัยเรียนและวัยรุ่นมีสติปัญญาและความฉลาดทางอารมณ์เพิ่มขึ้น ตัวชี้วัด ๒ คะแนน IQ เฉลี่ยไม่ต่ำกว่าเกณฑ์มาตรฐาน ตัวชี้วัด ๓ เด็กร้อยละ ๗๐ มีคะแนน EQ ไม่ต่ำกว่าเกณฑ์มาตรฐาน</p> <p>๒.๓ วัยแรงงานมีความรู้และทักษะเป็นไปตามความต้องการของตลาดแรงงานและทักษะทางการเงินเหมาะสมกับสภาพแวดล้อมทางเศรษฐกิจ ตัวชี้วัด ๔ ผู้เรียนในระบบทวิภาคีเพิ่มขึ้นเฉลี่ยร้อยละ ๓๐ ต่อปี ตัวชี้วัด ๕ ผู้ที่ได้รับการรับรองคุณวุฒิวิชาชีพและผ่านการทดสอบมาตรฐานฝีมือแรงงานแห่งชาติเพิ่มขึ้น ตัวชี้วัด ๖ การออมส่วนบุคคลต่อรายได้พึงจับจ่ายใช้สอยเพิ่มขึ้น</p> <p>๒.๔ ผู้สูงวัยต้นมืงงานทำรายได้ที่เหมาะสมกับศักยภาพของผู้สูงอายุ ตัวชี้วัด ๗ การมีงานทำของผู้สูงอายุ (อายุ ๖๐ - ๖๙ ปี) เพิ่มขึ้น</p>
<p>เป้าหมายที่ ๓ คนไทยมีการศึกษาที่มีคุณภาพตามมาตรฐานสากลและมีความสามารถเรียนรู้ด้วยตนเองอย่างต่อเนื่อง</p> <p>ตัวชี้วัด ๓.๑ ผลคะแนนสอบ PISA ในแต่ละวิชาไม่ต่ำกว่า ๕๐๐ ตัวชี้วัด ๓.๒ การใช้อินเทอร์เน็ตเพื่อการอ่านหาความรู้เพิ่มขึ้น ตัวชี้วัด ๓.๓ การอ่านของคนไทยเพิ่มขึ้นเป็นร้อยละ ๘๕ ตัวชี้วัด ๓.๔ แรงงานที่ขอเทียบโอนประสบการณ์และความรู้เพื่อขอรับวุฒิ ปวช. และปวส. เพิ่มขึ้นเฉลี่ยร้อยละ ๒๐ปี</p>
<p>เป้าหมายที่ ๔ คนไทยมีสุขภาวะที่ดีขึ้น</p> <p>ตัวชี้วัด ๔.๑ ประชากรอายุ ๑๕ - ๗๙ ปีมีภาวะน้ำหนักเกินลดลง ตัวชี้วัด ๔.๒ การตายจากอุบัติเหตุทางถนนต่ำกว่า ๑๘ คน ต่อประชากรแสนคน ตัวชี้วัด ๔.๓ ประชาชนเล่นกีฬาและเข้าร่วมกิจกรรมนันทนาการเพิ่มขึ้น ตัวชี้วัด ๔.๔ อัตราการฆ่าตัวตายสำเร็จต่อประชากรแสนคนลดลง ตัวชี้วัด ๔.๕ การคลอดในผู้หญิงกลุ่มอายุ ๑๕ - ๑๙ ปี ลดลง ตัวชี้วัด ๔.๖ รายจ่ายสุขภาพทั้งหมดไม่เกินร้อยละ ๕ ของผลิตภัณฑ์มวลรวมในประเทศ ตัวชี้วัด ๔.๗ ผู้สูงอายุที่อาศัยในบ้านที่มีสภาพแวดล้อมที่เหมาะสมเป็นร้อยละ ๒๐</p>

<p>ยุทธศาสตร์ที่ ๑ การเสริมสร้างและพัฒนาศักยภาพทุนมนุษย์ (ต่อ)</p>
<p>เป้าหมายที่ ๕ สถาบันทางสังคมมีความเข้มแข็งและมีส่วนร่วมในการพัฒนาประเทศเพิ่มขึ้นโดยเฉพาะสถาบันครอบครัว สถาบันการศึกษา สถาบันทางศาสนา ชุมชน สื่อมวลชน และภาคเอกชน</p> <p>ตัวชี้วัด ๕.๑ ดัชนีครอบครัวอบอุ่นอยู่ในระดับดีขึ้น</p> <p>ตัวชี้วัด ๕.๒ ประชากรอายุ ๑๓ ปีขึ้นไปมีกรปฏิบัติตามหลักคำสอนทางศาสนาเพิ่มขึ้น</p> <p>ตัวชี้วัด ๕.๓ ธุรกิจที่เป็นวิสาหกิจเพื่อสังคมเพิ่มขึ้น</p>
<p>ยุทธศาสตร์ที่ ๒ การสร้างความเป็นธรรมและลดความเหลื่อมล้ำในสังคม</p>
<p>เป้าหมายที่ ๑ ลดปัญหาความเหลื่อมล้ำด้านรายได้ของกลุ่มคนที่มีฐานะทางเศรษฐกิจสังคมที่แตกต่างกันและแก้ไขปัญหาคความยากจน</p> <p>ตัวชี้วัด ๑.๑ รายได้เฉลี่ยต่อหัวของกลุ่มประชากรร้อยละ ๔๐ ที่มีรายได้ต่ำสุดเพิ่มขึ้นไม่ต่ำกว่าร้อยละ ๑๕ ต่อปี</p> <p>ตัวชี้วัด ๑.๒ ค่าสัมประสิทธิ์ความไม่เสมอภาค(GiniCoefficient)ด้านรายได้ลดลงเหลือ๐.๔๑ เมื่อสิ้นแผนพัฒนาฯ ฉบับที่ ๑๒</p> <p>ตัวชี้วัด ๑.๓ การถือครองสินทรัพย์ทางการเงินของกลุ่มประชากรร้อยละ ๔๐ ที่มีรายได้ต่ำสุดเพิ่มขึ้น</p> <p>ตัวชี้วัด ๑.๔ สัดส่วนประชากรที่อยู่ใต้เส้นความยากจนลดลงเหลือร้อยละ ๖.๕ ณ สิ้นแผนพัฒนาฯ ตัวชี้วัด ๑.๕ สัดส่วนหนี้สินต่อรายได้ทั้งหมดของครัวเรือนที่ยากจนที่สุดลดลง</p>
<p>เป้าหมายที่ ๒ เพิ่มโอกาสการเข้าถึงบริหารพื้นฐานทางสังคมของภาครัฐ</p> <p>ตัวชี้วัด ๒.๑ อัตราการเข้าเรียนสุทธิ (ที่ปรับปรุง) ในระดับการศึกษาขั้นพื้นฐานเท่ากับร้อยละ ๙๐ โดยไม่มีความแตกต่างระหว่างกลุ่มนักเรียน/นักศึกษาที่ครอบครัวมีฐานะทางเศรษฐกิจสังคมและระหว่างพื้นที่</p> <p>ตัวชี้วัด ๒.๒ สัดส่วนนักเรียนที่มีผลสัมฤทธิ์ทางการศึกษาทุกระดับขั้นผ่านเกณฑ์คะแนนร้อยละ ๕๐ มีจำนวนเพิ่มขึ้นและความแตกต่างของคะแนนผลสัมฤทธิ์ระหว่างพื้นที่และภูมิภาคลดลง</p> <p>ตัวชี้วัด ๒.๓ สัดส่วนแรงงานนอกระบบที่อยู่ภายใต้ประกันสังคม (ผู้ประกันตนตามมาตรา ๔๐) และที่เข้าร่วมกองทุนการออมแห่งชาติต่อกำลังแรงงานเพิ่มขึ้น</p> <p>ตัวชี้วัด ๒.๔ ความแตกต่างของสัดส่วนบุคลากรทางการแพทย์ต่อประชาชนระหว่างพื้นที่ลดลง</p> <p>ตัวชี้วัด ๒.๕ การเข้าถึงกระบวนการยุติธรรมของกลุ่มประชากรที่มีฐานะยากจนเพิ่มขึ้น</p>
<p>เป้าหมายที่ ๓ เพิ่มศักยภาพชุมชนและเศรษฐกิจฐานรากให้มีความเข้มแข็ง เพื่อให้ชุมชนพึ่งพาตนเองและได้รับ ส่วนแบ่งผลประโยชน์ทางเศรษฐกิจมากขึ้น</p> <p>ตัวชี้วัด ๓.๑ สัดส่วนครัวเรือนที่เข้าถึงแหล่งเงินทุนเพิ่มขึ้น</p> <p>ตัวชี้วัด ๓.๒ ดัชนีชุมชนเข้มแข็งเพิ่มขึ้นในทุกภาค</p> <p>ตัวชี้วัด ๓.๓ มูลค่าสินค้าชุมชนเพิ่มขึ้น</p>
<p>ยุทธศาสตร์ที่ ๓ การสร้างความเข้มแข็งทางเศรษฐกิจและแข่งขันได้อย่างยั่งยืน</p>
<p>๑. เศรษฐกิจขยายตัวอย่างมีเสถียรภาพและยั่งยืน</p>
<p>เป้าหมายที่ ๑ เศรษฐกิจเติบโตได้ตามศักยภาพ ประชาชนมีความเป็นอยู่และคุณภาพชีวิตที่ดีขึ้น</p> <p>ตัวชี้วัด ๑.๑ อัตราการขยายตัวทางเศรษฐกิจเฉลี่ยในช่วงแผนพัฒนาฯ ฉบับที่ ๑๒ ไม่ต่ำกว่าร้อยละ ๕</p> <p>ตัวชี้วัด ๑.๒ รายได้ต่อหัวไม่ต่ำกว่า ๘,๒๐๐ ดอลลาร์ สรอ. ณ สิ้นแผนพัฒนาฯ ฉบับที่ ๑๒ (ปี ๒๕๖๔) และรายได้สุทธิของรัฐบาลต่อมูลค่าผลิตภัณฑ์มวลรวมในประเทศไม่ต่ำกว่าร้อยละ ๑๙.๐</p>

<p>ยุทธศาสตร์ที่ ๓ การสร้างความเข้มแข็งทางเศรษฐกิจและแข่งขันได้อย่างยั่งยืน (ต่อ)</p>
<p>เป้าหมายที่ ๒ การลงทุนภาครัฐและเอกชนขยายตัวอย่างต่อเนื่อง ตัวชี้วัด ๒.๑ อัตราการขยายตัวของการลงทุนภาครัฐไม่ต่ำกว่าร้อยละ ๑๐ ต่อปี ตัวชี้วัด ๒.๒ อัตราการขยายตัวของการลงทุนภาคเอกชนไม่ต่ำกว่าร้อยละ ๗.๕ ต่อปี</p>
<p>เป้าหมายที่ ๓ พัฒนาภาคส่งออกให้ขยายตัวและเป็นกลไกสำคัญในการขับเคลื่อนเศรษฐกิจไทย ตัวชี้วัด ๓.๑ อัตราการขยายตัวของมูลค่าการส่งออกเฉลี่ยไม่ต่ำกว่าร้อยละ ๔.๐</p>
<p>เป้าหมายที่ ๔ เพิ่มผลผลิตภาพการผลิตของประเทศ ตัวชี้วัด ๔.๑ ผลผลิตภาพการผลิตของปัจจัยแรงงานไม่ต่ำกว่าร้อยละ ๒.๕ ต่อปี ตัวชี้วัด ๔.๒ ผลผลิตภาพการผลิตของปัจจัยแรงงานไม่ต่ำกว่าร้อยละ ๒.๕ ต่อปี</p>
<p>เป้าหมายที่ ๕ รักษาเสถียรภาพของการขยายตัวทางเศรษฐกิจ ตัวชี้วัด ๕.๑ อัตราเงินเฟ้อระยะปานกลางอยู่ที่ร้อยละ ๒.๕ ถึง ๑.๕ ตัวชี้วัด ๕.๒ หนี้สาธารณะคงค้าง แผนพัฒนาฯ ฉบับที่ ๑๒ ไม่เกินร้อยละ ๕๕ ของผลิตภัณฑ์มวลรวมในประเทศตัวชี้วัด ตัวชี้วัด ๕.๓ ดุลบัญชีเดินสะพัดไม่เกินร้อยละ ๒ ต่อผลิตภัณฑ์มวลรวมในประเทศ</p>
<p>เป้าหมายที่ ๖ เพิ่มการลงทุนจากความร่วมมือภาครัฐและภาคเอกชนในการพัฒนาโครงสร้างพื้นฐานของประเทศ ตัวชี้วัด ๖.๑ การลงทุนจากความร่วมมือภาครัฐและภาคเอกชนในการพัฒนาโครงการโครงสร้างพื้นฐานเฉลี่ยปีละ ๔๗,๐๐๐ ล้านบาท</p>
<p>เป้าหมายที่ ๗ ประชาชนและผู้ประกอบการเข้าสู่ระบบภาษีมากขึ้น ตัวชี้วัด ๗.๑ จำนวนการยื่นแบบเพื่อชำระภาษีประชาชนและผู้ประกอบการที่เข้าข่ายต้องเสียภาษีเพิ่มขึ้น</p>
<p>เป้าหมายที่ ๘ ประเทศไทยมีขีดความสามารถในการแข่งขันทางเศรษฐกิจสูงขึ้น ตัวชี้วัด ๘.๑ อันดับความสามารถในการแข่งขันทางเศรษฐกิจของประเทศโดย IMD เลื่อนขึ้นไปอยู่ในกลุ่ม ๑ ใน ๒๕ ของประเทศแรกที่ได้รับการจัดอันดับทั้งหมด</p>
<p>๒. การสร้างความเข้มแข็งให้เศรษฐกิจรายสาขา</p>
<p>เป้าหมายที่ ๑ เศรษฐกิจรายสาขาเติบโตอย่างเข้มแข็งและเป็นฐานในการสร้างความเจริญเติบโตทางเศรษฐกิจของประเทศ ตัวชี้วัด ๑.๑ อัตราการขยายตัวของภาคเกษตร อุตสาหกรรม และบริการ (นอกเหนือจากบริการภาครัฐ) ขยายตัว เฉลี่ยไม่ต่ำกว่าร้อยละ ๓.๔.๕ และ ๖ ต่อปี ตามลำดับ</p>
<p>เป้าหมายที่ ๒ เกษตรกรมีรายได้เงินสดสุทธิทางการเกษตรเพิ่มขึ้นและพื้นที่การทำเกษตรกรรมยั่งยืนเพิ่มขึ้นต่อเนื่อง ตัวชี้วัด ๒.๑ รายได้เงินสดสุทธิทางการเกษตรเพิ่มขึ้นเป็น ๕๙,๔๖๐ บาทต่อครัวเรือน ในปี ๒๕๖๔ ตัวชี้วัด ๒.๒ พื้นที่การทำเกษตรกรรมยั่งยืนเพิ่มขึ้นเป็น ๕,๐๐๐,๐๐๐ ไร่ ในปี ๒๕๖๔</p>
<p>เป้าหมายที่ ๓ พัฒนาพื้นที่ไปสู่เมืองอุตสาหกรรมนิเวศ ตัวชี้วัด ๓.๑ จำนวนพื้นที่ที่ได้รับการพัฒนาสู่เมืองอุตสาหกรรมนิเวศ จำนวน ๑๕ พื้นที่</p>

ยุทธศาสตร์ที่ ๓ การสร้างความเข้มแข็งทางเศรษฐกิจและแข่งขันได้อย่างยั่งยืน (ต่อ)
เป้าหมายที่ ๔ ประเทศไทยมีรายได้จากการท่องเที่ยวเพิ่มขึ้นและมีขีดความสามารถในการแข่งขันด้านการท่องเที่ยวสูงขึ้น ตัวชี้วัด ๔.๑ รายได้จากการท่องเที่ยวไม่ต่ำกว่า ๓ ล้านล้านบาท ตัวชี้วัด ๔.๒ อันดับความสามารถในการแข่งขันด้านการท่องเที่ยว (The Travel Tourism Competiveness Index:TTCI) ไม่ต่ำกว่าอันดับที่ ๓๐
เป้าหมายที่ ๕ วิสาหกิจขนาดกลางและขนาดย่อมมีบทบาทต่อระบบเศรษฐกิจเพิ่มมากขึ้น ตัวชี้วัด ๕.๑ สัดส่วนผลิตภัณฑ์มวลรวมในประเทศของวิสาหกิจขนาดกลางและขนาดย่อมต่อผลิตภัณฑ์มวลรวมในประเทศทั้งประเทศเพิ่มขึ้นไม่น้อยกว่าร้อยละ ๔๕ เมื่อสิ้นสุดแผนพัฒนาฯ ฉบับที่ ๑๒
เป้าหมายที่ ๖ เพิ่มประสิทธิภาพของภาคการเงินเพื่อให้เป็นกลไกสนับสนุนการพัฒนาทางเศรษฐกิจและสังคม ตัวชี้วัด ๖.๑ อันดับขีดความสามารถในการแข่งขันในภาคการเงินปรับตัวดีขึ้น ตัวชี้วัด ๖.๒ คะแนนทักษะทางการเงินของคนไทยเท่ากับคะแนนเฉลี่ยของโลก ตัวชี้วัด ๖.๓ สัดส่วนการกู้เงินนอกระบบลดลง ตัวชี้วัด ๖.๔ เพิ่มปริมาณการใช้บริการชำระเงินทางอิเล็กทรอนิกส์เป็น ๒๐๐ ครั้ง/ปี/คน
ยุทธศาสตร์ที่ ๔ การเติบโตที่เป็นมิตรกับสิ่งแวดล้อมเพื่อการพัฒนาที่ยั่งยืน
เป้าหมายที่ ๑ รักษาและฟื้นฟูฐานทรัพยากรธรรมชาติเพิ่มพื้นที่ป่าไม้เพื่อการอนุรักษ์ป่าเศรษฐกิจและป่าชายเลนลดการสูญเสียความหลากหลายทางชีวภาพ แก้ไขปัญหาการบุกรุกที่ดินของรัฐและจัดที่ดินทำกินให้ผู้อยากไร้โดยให้สิทธิร่วม ตัวชี้วัด ๑.๑ สัดส่วนพื้นที่ป่าไม้เป็นร้อยละ ๔๐ ของพื้นที่ประเทศ แบ่งเป็นพื้นที่ป่าเพื่อการอนุรักษ์ร้อยละ ๒๕ และพื้นที่ป่าเศรษฐกิจ ร้อยละ ๑๕ พื้นที่ป่าชายเลนเพิ่มจาก ๑.๕๓ ล้านไร่ เป็น ๑.๕๘ ล้านไร่ พื้นที่ปลูก และฟื้นฟูป่าต้นน้ำเพิ่มขึ้น ตัวชี้วัด ๑.๒ จำนวนชนิดพันธุ์และประชากรของสิ่งมีชีวิตที่อยู่ในภาวะถูกคุกคาม หรือใกล้สูญพันธุ์ ตัวชี้วัด ๑.๓ แผนที่แนวเขตที่ดินของรัฐ (โครงการ One Map) ที่แล้วเสร็จมีการประกาศใช้ และจำนวนพื้นที่จัดที่ดินทำกินให้ชุมชน
เป้าหมายที่ ๒ สร้างความมั่นคงด้านน้ำและบริหารจัดการทรัพยากรน้ำทั้งน้ำผิวดินและน้ำใต้ดินให้มีประสิทธิภาพบริหารจัดการน้ำในระดับลุ่มน้ำให้มีความสมดุล ระหว่างความต้องการใช้น้ำทุกกิจกรรมกับปริมาณน้ำ ต้นทุนเพื่อแก้ไขปัญหาการขาดแคลนน้ำและลดจำนวนประชาชนที่ประสบปัญหาจากการขาดแคลนน้ำควบคู่กับการเพิ่มประสิทธิภาพการใช้น้ำทั้งภาคการผลิตและการบริโภคป้องกันและลดความเสียหายจากอุทกภัยและภัยแล้ง ตัวชี้วัด ๒.๑ มีระบบประปาหมู่บ้านครบทุกหมู่บ้าน ตัวชี้วัด ๒.๒ กลุ่มลุ่มน้ำ สำคัญของประเทศ ๒๕ กลุ่มน้ำ มีแผนบริหารจัดการทรัพยากรน้ำอย่างสมดุล ระหว่างความต้องการใช้น้ำกับปริมาณน้ำต้นทุน และมีการแปลงไปสู่การปฏิบัติที่เป็นรูปธรรม ตัวชี้วัด ๒.๓ ประสิทธิภาพการใช้น้ำในพื้นที่ชลประทานเพิ่มขึ้น ตัวชี้วัด ๒.๔ ประสิทธิภาพการใช้น้ำทั้งภาคการผลิตและการบริโภคเพิ่มขึ้น ตัวชี้วัด ๒.๕ พื้นที่และมูลค่าความเสียหายจากอุทกภัยและภัยแล้งมีแนวโน้มลดลง ตัวชี้วัด ๒.๖ พื้นที่ชลประทานเพิ่มขึ้นปีละ ๓๕๐,๐๐๐ ไร่

<p>ยุทธศาสตร์ที่ ๔ การเติบโตที่เป็นมิตรกับสิ่งแวดล้อมเพื่อการพัฒนาที่ยั่งยืน (ต่อ)</p>
<p>เป้าหมายที่ ๓ สร้างคุณภาพสิ่งแวดล้อมที่ดี ลดมลพิษ และลดผลกระทบต่อสุขภาพของประชาชนและระบบนิเวศ โดยให้ความสำคัญเป็นลำดับแรกกับการจัดการขยะมูลฝอยและของเสียอันตราย พื้นฟูคุณภาพแหล่งน้ำ สำคัญของประเทศ และแก้ไขปัญหาวิกฤติหมอกควัน</p> <p>ตัวชี้วัด ๓.๑ สัดส่วนของขยะมูลฝอยชุมชนได้รับการจัดการอย่างถูกต้องและนำไปใช้ประโยชน์ไม่น้อยกว่าร้อยละ ๗๕ สัดส่วนของเสียอันตรายชุมชนที่ได้รับการกำจัดอย่างถูกต้องไม่น้อยกว่าร้อยละ ๓๐ และกากอุตสาหกรรมอันตรายทั้งหมดเข้าสู่ระบบการจัดการที่ถูกต้อง</p> <p>ตัวชี้วัด ๓.๒ คุณภาพน้ำของแม่น้ำสายหลักที่อยู่ในเกณฑ์ดีเพิ่มขึ้น</p> <p>ตัวชี้วัด ๓.๓ คุณภาพอากาศในพื้นที่วิกฤติหมอกควันได้รับการแก้ไขและมีค่าอยู่ในเกณฑ์มาตรฐาน</p>
<p>เป้าหมายที่ ๔ เพิ่มประสิทธิภาพการลดก๊าซเรือนกระจกและขีดความสามารถในการปรับตัวต่อการเปลี่ยนแปลงสภาพภูมิอากาศ มีกลไกจัดการเพื่อลดผลกระทบจากการเปลี่ยนแปลงสภาพภูมิอากาศในด้านต่างๆ หรือ ในพื้นที่หรือสาขาที่มีความเสี่ยงจะได้รับผลกระทบสูง</p> <p>ตัวชี้วัด ๔.๑ ปริมาณการปล่อยก๊าซเรือนกระจกในภาคพลังงานและคมนาคมขนส่งลดลงไม่น้อยกว่าร้อยละ ๗ ของการปล่อยในกรณีปกติ ภายในปี ๒๕๖๓</p> <p>ตัวชี้วัด ๔.๒ ต้นทุนการลด การปล่อยก๊าซเรือนกระจกต่อหน่วย(บาทต่อตันคาร์บอนไดออกไซด์เทียบเท่า)มีแนวโน้มลดลง ตัวชี้วัด ๔.๓ แผนปฏิบัติการการปรับตัวเพื่อรองรับการเปลี่ยนแปลงสภาพภูมิอากาศในรายสาขาที่จำเป็น เช่น การจัดการน้ำ เกษตร สาธารณสุข และป่าไม้</p> <p>ตัวชี้วัด ๔.๔ การจัดตั้งกลไกภายในประเทศเพื่อสนับสนุนด้านการเงิน เทคโนโลยีและการเสริมสร้างศักยภาพ</p>
<p>เป้าหมายที่ ๕ เพิ่มประสิทธิภาพการบริหารจัดการเพื่อลดความเสี่ยงจากภัยพิบัติ ความสูญเสียในชีวิตและทรัพย์สินที่เกิดจากสาธารณะภัยลดลง</p> <p>ตัวชี้วัด ๕.๑ ระบบพยากรณ์และเตือนภัยล่วงหน้าสำหรับภาคเกษตรและการจัดการภัยพิบัติทางธรรมชาติในพื้นที่เสี่ยงภัย ตัวชี้วัด ๕.๒ สัดส่วนของพื้นที่เสี่ยงภัยที่ได้รับการจัดตั้งเครือข่ายเฝ้าระวังภัยธรรมชาติ</p> <p>ตัวชี้วัด ๕.๓ จำนวนผู้เสียชีวิตและมูลค่าความเสียหายจากภัยธรรมชาติ ค่าใช้จ่ายในการชดเชยผู้ได้รับผลกระทบจาก ภัยพิบัติในพื้นที่เสี่ยงภัยซ้ำซากลดลง</p>
<p>ยุทธศาสตร์ที่ ๕ การเสริมสร้างความมั่นคงแห่งชาติเพื่อการพัฒนาประเทศสู่ความมั่งคั่งและยั่งยืน</p>
<p>เป้าหมายที่ ๑ ปกป้องและเชิดชูสถาบันพระมหากษัตริย์ให้เป็นสถาบันหลักของประเทศ ตัวชี้วัด ๑.๑ จำนวนกิจกรรมเทิดพระเกียรติและเชิดชูสถาบัน พระมหากษัตริย์เพิ่มขึ้น ตัวชี้วัด ๑.๒ จำนวนกิจกรรมที่มีความเกี่ยวข้องกับโครงการพระราชดำริเพิ่มขึ้น</p>
<p>เป้าหมายที่ ๒ สังคมมีความสมานฉันท์ ผู้เห็นต่างทางความคิดของคนในชาติสามารถอยู่ร่วมกันได้อย่างสันติ ประชาชนมีส่วนร่วมป้องกันแก้ไขปัญหาความมั่นคง</p> <p>ตัวชี้วัด ๒.๑ ดัชนีความไม่มั่งคั่งหรือสภาพทางการเมืองลดลง (ดัชนีสันติภาพโลกของ The Institute for Economics and Peace:IEP)</p> <p>ตัวชี้วัด ๒.๒ จำนวนผู้เสียชีวิตจากความขัดแย้งภายในประเทศลดลง (ดัชนีสันติภาพโลก) ตัวชี้วัด ๒.๓ จำนวนกิจกรรมที่ประชาชนมีส่วนร่วมป้องกันแก้ไขปัญหาความมั่นคงเพิ่มขึ้น</p>

<p>เป้าหมายที่ ๓ ประชาชนในจังหวัดชายแดนภาคใต้มีความปลอดภัยในชีวิตและทรัพย์สินมีโอกาสในการศึกษาและการประกอบอาชีพที่สร้างรายได้เพิ่มขึ้น</p> <p>ตัวชี้วัด ๓.๑ มูลค่าความเสียหายและจำนวนการก่อเหตุร้ายที่มีมูลเหตุจากความไม่สงบลดลง</p> <p>ตัวชี้วัด ๓.๒ รายได้ครัวเรือนเฉลี่ยต่อคนและจำนวนปีการศึกษาเฉลี่ยในพื้นที่ ๓ จังหวัดชายแดนภาคใต้เพิ่มขึ้น</p> <p>ตัวชี้วัด ๓.๓ จำนวนกิจกรรมสาธารณประโยชน์ที่ประชาชนทุกศาสนาร่วมดำเนินการเพิ่มขึ้น</p>
<p>เป้าหมายที่ ๔ ประเทศไทยมีความสัมพันธ์และความร่วมมือด้านความมั่นคงในกลุ่มประเทศสมาชิกอาเซียน มีมิตรประเทศและนานาชาติในการป้องกันภัยคุกคามในรูปแบบต่างๆควบคู่ไปกับการรักษาผลประโยชน์ของชาติ</p> <p>ตัวชี้วัด ๔.๑ ดัชนีความสัมพันธ์กับประเทศเพื่อนบ้านเพิ่มขึ้น (ดัชนีสันติภาพโลก) ตัวชี้วัด ๔.๒ จำนวนคดีที่เกี่ยวข้องกับภัยคุกคามข้ามชาติลดลง</p> <p>ตัวชี้วัด ๔.๓ จำนวนเหตุการณ์การกระทำผิดกฎหมายทางทะเลลดลง</p> <p>ตัวชี้วัด ๔.๔ จำนวนคดีที่เกี่ยวข้องกับยาเสพติดลดลง</p>
<p>เป้าหมายที่ ๕ ประเทศไทยมีความพร้อมต่อการรองรับมือภัยคุกคาม ทั้งภัยคุกคามทางทหารและภัย คุกคามอื่นๆ</p> <p>ตัวชี้วัด ๕.๑ ระยะเวลาในการระดมสรรพกำลังเมื่อเกิดภัยคุกคาม</p> <p>ตัวชี้วัด ๕.๒ อันดับความเสี่ยงจากการก่อการร้ายต่ำกว่าอันดับที่ ๒๐ ของโลก (ดัชนีความเสี่ยงของโลกของ WEF)</p> <p>ตัวชี้วัด ๕.๓ อันดับความเสี่ยงจากการโจมตีด้านไซเบอร์/ต่ำกว่าอันดับที่ ๑๐ ของโลก (ดัชนีความปลอดภัยไซเบอร์ของโลก ของ International Telecommunication Union : ITU)</p>
<p>เป้าหมายที่ ๖ แผนงานด้านความมั่นคงมีการบูรณาการสอดคล้องกับนโยบายการพัฒนาเศรษฐกิจ สังคม ทรัพยากรธรรมชาติและสิ่งแวดล้อม</p> <p>ตัวชี้วัด จำนวนแผนงานด้านความมั่นคงที่สอดคล้องกับนโยบายการพัฒนาเศรษฐกิจ สังคม ทรัพยากรธรรมชาติและ สิ่งแวดล้อมเพิ่มขึ้น</p>
<p>ยุทธศาสตร์ที่ ๖ การบริหารจัดการในภาครัฐ การป้องกันการทุจริตประพฤติมิชอบ และธรรมาภิบาล ในสังคมไทย</p>
<p>เป้าหมายที่ ๑ ลดสัดส่วนค่าใช้จ่ายด้านบุคลากร และเพิ่มประสิทธิภาพการบริหารจัดการและการให้บริการของ ภาครัฐและประสิทธิภาพการประกอบธุรกิจของประเทศ</p> <p>ตัวชี้วัด ๑.๑ อันดับประสิทธิภาพภาครัฐ จัดทำโดยสถาบันการศึกษานานาชาติ อยู่ในอันดับสองของอาเซียน เมื่อสิ้นสุดแผนพัฒนาฯ ฉบับที่ ๑๒</p> <p>ตัวชี้วัด ๑.๒ อันดับความยากง่ายในการดำเนินธุรกิจ จัดทำโดยธนาคารโลก อยู่ในอันดับสองของอาเซียน เมื่อสิ้นสุดแผนพัฒนาฯ ฉบับที่ ๑๒</p> <p>ตัวชี้วัด ๑.๓ สัดส่วนค่าใช้จ่ายด้านบุคลากรของภาครัฐต่องบประมาณรายจ่ายประจำปีลดลง</p>
<p>เป้าหมายที่ ๒ เพิ่มประสิทธิภาพการบริหารจัดการที่ดีขององค์กรปกครองส่วนท้องถิ่น</p> <p>ตัวชี้วัด ๒.๑ สัดส่วนองค์กรปกครองส่วนท้องถิ่น ในแต่ละประเภทที่ได้รับรางวัลการบริหารจัดการที่ดีต่อองค์กร ปกครองส่วนท้องถิ่นทั้งหมดเพิ่มขึ้น</p> <p>ตัวชี้วัด ๒.๒ ข้อร้องเรียนและคดีเกี่ยวกับการดำเนินงานองค์กรปกครองส่วนท้องถิ่นลดลง</p>

<p>ยุทธศาสตร์ที่ ๖ การบริหารจัดการในภาครัฐ การป้องกันการทุจริตประพฤติมิชอบ และธรรมาภิบาลในสังคมไทย (ต่อ)</p>
<p>เป้าหมายที่ ๓ เพิ่มคะแนนดัชนีการรับรู้การทุจริตให้สูงขึ้น ตัวชี้วัด ระดับคะแนนของดัชนีการรับรู้การทุจริตสูงกว่าร้อยละ ๕๐ เมื่อสิ้นสุดแผนพัฒนาฯ ฉบับที่ ๑๒</p>
<p>เป้าหมายที่ ๔ ลดจำนวนการดำเนินคดีกับผู้มิได้กระทำความผิด ตัวชี้วัด จำนวนคดีที่รัฐดำเนินคดีกับผู้มิได้กระทำความผิดซึ่งต้องชดเชยความเสียหายลดลง</p>
<p>ยุทธศาสตร์ที่ ๗ การพัฒนาโครงสร้างพื้นฐานและระบบโลจิสติกส์</p>
<p>เป้าหมายที่ ๑ การพัฒนาโครงสร้างพื้นฐานและระบบโลจิสติกส์ในภาพรวม มีเป้าหมายเพื่อลดความเข้มการใช้พลังงาน (Energy Intensity: EI) และลดต้นทุนโลจิสติกส์ของประเทศ ตัวชี้วัด ๑.๑ สัดส่วนการใช้พลังงานขั้นสุดท้ายต่อผลิตภัณฑ์มวลรวมภายในประเทศลดลงจาก ๘.๒๒ เป็น ๗.๗๐ พันตันเทียบเท่าน้ำมันดิบ/พันล้านบาท ในปี ๒๕๖๔ ตัวชี้วัด ๑.๒ สัดส่วนต้นทุนโลจิสติกส์ลดลงจากร้อยละ ๑๔ เป็นร้อยละ ๑๒ ของผลิตภัณฑ์มวลรวมในประเทศ โดยในส่วนของต้นทุนค่าขนส่งสินค้าต่ำกว่าร้อยละ ๗ ของผลิตภัณฑ์มวลรวมในประเทศ ในปี ๒๕๖๔</p>
<p>เป้าหมายที่ ๒ การพัฒนาโครงสร้างพื้นฐานด้านระบบขนส่ง เพื่อเพิ่มปริมาณการขนส่งสินค้าทางรางและ ทางน้ำและเพิ่มปริมาณการเดินทางด้วยระบบขนส่งสาธารณะในเขตเมือง รวมทั้งขยายขีดความสามารถในการรองรับปริมาณผู้โดยสารของท่าอากาศยานในกรุงเทพมหานครและท่าอากาศยานในภูมิภาคให้เพียงพอับความต้องการ ตัวชี้วัด ตัวชี้วัด ๒.๑ สัดส่วนปริมาณการขนส่งสินค้าทางรางต่อปริมาณการขนส่งสินค้าทั้งหมดภายในประเทศ เพิ่มขึ้นจากร้อยละ ๑.๔ เป็นร้อยละ ๔ และสัดส่วนปริมาณการขนส่งสินค้าทางน้ำต่อปริมาณการขนส่งสินค้าทั้งหมดภายในประเทศเพิ่มขึ้นจากร้อยละ ๑๒ เป็นร้อยละ ๑๕ ในปี ๒๕๖๔ ตัวชี้วัด ๒.๒ สัดส่วนของผู้ใช้ระบบรถไฟฟ้าต่อปริมาณการเดินทางในเขตกรุงเทพมหานครและปริมณฑล จากร้อยละ ๖ เป็นร้อยละ ๑๕ ในปี ๒๕๖๔ ตัวชี้วัดที่ ๒.๓ ความสามารถในการรองรับปริมาณผู้โดยสารโดยรวมของท่าอากาศยานในกรุงเทพมหานครและท่าอากาศยานในภูมิภาคมีเพิ่มขึ้นเป็น ๑๐๐ และ ๔๒ ล้านคนต่อปี ตามลำดับ ในปี ๒๕๖๔</p>
<p>เป้าหมายที่ ๓ การพัฒนาระบบโลจิสติกส์ เพื่อให้ประเทศไทยมีความสามารถในการแข่งขันด้านโลจิสติกส์ และการอำนวยความสะดวกทางการค้ามีประสิทธิภาพเพิ่มขึ้น ระบบ National Single Window (NSW)สามารถเชื่อมโยงและแลกเปลี่ยนข้อมูลข้อมูลกระบวนการนำเข้าส่งออกและโลจิสติกส์ด้วยระบบอิเล็กทรอนิกส์แบบไร้กระดาษได้อย่างสมบูรณ์ บุคลากรด้านโลจิสติกส์ได้รับการพัฒนาให้มีผลิตภาพสูงขึ้น รวมทั้งการขนส่งสินค้าผ่านเข้า – ออก ณ ด่านการค้าชายแดนสำคัญที่เชื่อมต่อกับโครงข่ายทางหลักมีประสิทธิภาพมากขึ้น ตัวชี้วัด ๓.๑ อันดับดัชนีความสามารถในการแข่งขันด้านโลจิสติกส์ และประสิทธิภาพการอำนวยความสะดวกทางการค้าดีขึ้น ตัวชี้วัด ๓.๒ จำนวนธุรกรรมการให้บริการการนำเข้าและส่งออกด้วยระบบอิเล็กทรอนิกส์เป็นร้อยละ ๑๐๐ ใน ปี ๒๕๖๔ ตัวชี้วัด ๓.๓ ปริมาณสินค้าที่ผ่านเข้า-ออก ณ ด่านการค้าชายแดนที่สำคัญเพิ่มขึ้นเฉลี่ยไม่น้อยกว่าร้อยละ ๕ ต่อปี</p>

<p>ยุทธศาสตร์ที่ ๗ การพัฒนาโครงสร้างพื้นฐานและระบบโลจิสติกส์ (ต่อ)</p>
<p>เป้าหมายที่ ๔ การพัฒนาด้านพลังงาน เพื่อเพิ่มสัดส่วนการใช้พลังงานทดแทนต่อปริมาณการใช้พลังงานขั้นสุดท้าย และลดการพึ่งพาก๊าซธรรมชาติในการผลิตไฟฟ้า</p> <p>ตัวชี้วัด ๔.๑ สัดส่วนการใช้พลังงานทดแทนต่อปริมาณการใช้พลังงานขั้นสุดท้ายเพิ่มขึ้นจากร้อยละ ๑๒.๙๔ เป็นร้อยละ ๑๗.๓๔ ในปี ๒๕๖๔</p> <p>ตัวชี้วัด ๔.๒ สัดส่วนการใช้ก๊าซธรรมชาติในการผลิตไฟฟ้าลดลงจากร้อยละ ๖๕ เป็นร้อยละ ๔๗ ในปี ๒๕๖๔</p>
<p>เป้าหมายที่ ๕ การพัฒนาเศรษฐกิจดิจิทัล เพื่อขยายโครงข่ายอินเทอร์เน็ตความเร็วสูงให้ครอบคลุมทั่วทั้งประเทศ และสร้างผู้ประกอบการธุรกิจดิจิทัลรายใหม่เพิ่มขึ้น รวมทั้งพัฒนาระบบความมั่นคง ปลอดภัยทางไซเบอร์ ให้มีประสิทธิภาพและสอดคล้องตามมาตรฐานสากลเพื่อรับมือภัยคุกคาม ทางออนไลน์</p> <p>ตัวชี้วัด ๕.๑ อันดับความพร้อมใช้ของเทคโนโลยีสารสนเทศและการสื่อสาร (Network Readiness Index: NRI) ดีขึ้น</p> <p>ตัวชี้วัด ๕.๒ จำนวนหมู่บ้านที่มีอินเทอร์เน็ตความเร็วสูงเข้าถึงเพิ่มขึ้นจากร้อยละ ๓๐ เป็น มากกว่าร้อยละ ๘๕ ในปี ๒๕๖๔</p> <p>ตัวชี้วัด ๕.๓ จำนวนผู้ประกอบการธุรกิจดิจิทัลเพิ่มขึ้นไม่น้อยกว่า ๑,๐๐๐ ราย ในปี ๒๕๖๔</p> <p>ตัวชี้วัด ๕.๔ จำนวนหน่วยงานภาครัฐมีระบบความมั่นคงปลอดภัยทางไซเบอร์ เพิ่มขึ้นจากร้อยละ ๔๗ เป็นมากกว่าร้อยละ ๘๐ ในปี ๒๕๖๔</p>
<p>เป้าหมายที่ ๖ การพัฒนาด้านสาธารณสุขการ (น้ำประปา) เพื่อขยายกำลังการผลิตน้ำประปาและกระจายโครงข่ายการให้บริการน้ำประปาให้ครอบคลุมพื้นที่ทั่วประเทศ และบริหารจัดการลดน้ำสูญเสียในระบบส่งน้ำและระบบจำหน่ายน้ำ</p> <p>ตัวชี้วัด ๖.๑ จำนวนครัวเรือนในเขตนครหลวงได้รับบริการน้ำประปาร้อยละ ๑๐๐ ภายในปี ๒๕๖๑ และจำนวนครัวเรือนในเขตภูมิภาค/เทศบาลได้รับบริการน้ำประปาครอบคลุมมากกว่าร้อยละ ๘๐ ในปี ๒๕๖๔</p> <p>ตัวชี้วัด ๖.๒ จำนวนหมู่บ้านทั่วประเทศได้รับบริการน้ำสะอาดร้อยละ ๑๐๐ ในปี ๒๕๖๔</p> <p>ตัวชี้วัด ๖.๓ อัตราน้ำสูญเสียในระบบส่งและจำหน่ายน้ำในเขตนครหลวงน้อยกว่าร้อยละ ๒๐ และในเขตภูมิภาค/เทศบาลน้อยกว่าร้อยละ ๒๕ ในปี ๒๕๖๔</p>
<p>ยุทธศาสตร์ที่ ๘ การพัฒนาวิทยาศาสตร์ เทคโนโลยี วิจัย และนวัตกรรม</p>
<p>เป้าหมายที่ ๑ เพิ่มความเข้มแข็งด้านวิทยาศาสตร์และเทคโนโลยีของประเทศ</p> <p>ตัวชี้วัด ๑.๑ สัดส่วนค่าใช้จ่ายการลงทุนเพื่อการวิจัยและพัฒนาเพิ่มสู้อยู่ร้อยละ ๑.๕ ของผลิตภัณฑ์มวลรวมในประเทศ</p> <p>ตัวชี้วัด ๑.๒ สัดส่วนการลงทุนวิจัยและพัฒนาของภาคเอกชนต่อภาครัฐ เพิ่มขึ้นเป็น ๗๐:๓๐</p> <p>ตัวชี้วัด ๑.๓ สัดส่วนการลงทุนวิจัยและพัฒนาในอุตสาหกรรมยุทธศาสตร์และเป้าหมายของประเทศ:งานวิจัยพื้นฐานเพื่อสร้าง/สะสมองค์ความรู้:ระบบโครงสร้างพื้นฐาน บุคลากร และระบบมาตรฐาน เพิ่มขึ้นเป็น ๕๕:๒๕:๒๐</p> <p>ตัวชี้วัด ๑.๔ จำนวนบุคลากรด้านการวิจัยและพัฒนาเพิ่มขึ้นเป็น ๒๕ คนต่อประชากร ๑๐,๐๐๐ คน</p>
<p>เป้าหมายที่ ๒ เพิ่มความสามารถในการประยุกต์ใช้วิทยาศาสตร์ เทคโนโลยี และนวัตกรรมเพื่อยกระดับความสามารถการแข่งขันของภาคการผลิตและบริการ และคุณภาพชีวิตของประชาชน</p> <p>ตัวชี้วัด ๒.๑ อันดับความสามารถการแข่งขันโครงสร้างพื้นฐานด้านวิทยาศาสตร์ และด้านเทคโนโลยี จัดโดย IMD อยู่ในระดับ ๑ ใน ๓๐</p> <p>ตัวชี้วัด ๒.๒ ผลงานวิจัยและเทคโนโลยีพร้อมใช้ที่ถูกลงนำไปใช้ในการสร้างมูลค่าเชิงพาณิชย์ให้กับภาคการผลิตและบริการ และภาคธุรกิจ มีจำนวนไม่น้อยกว่าร้อยละ ๓๐ ของผลงานทั้งหมด</p>

<p>ยุทธศาสตร์ที่ ๘ การพัฒนาวิทยาศาสตร์ เทคโนโลยี วิจัย และนวัตกรรม (ต่อ)</p>
<p>ตัวชี้วัด ๒.๓ มูลค่าการลดหย่อนภาษีเงินได้นิติบุคคลสำหรับค่าใช้จ่ายวิจัยและพัฒนา มีจำนวนเพิ่มขึ้นไม่น้อยกว่าร้อยละ ๒๐ ต่อปี</p> <p>ตัวชี้วัด ๒.๔ นวัตกรรมทางสังคมและนวัตกรรมสำหรับผู้สูงอายุและผู้พิการที่ผลิตได้เองภายในประเทศ มีจำนวนเพิ่มขึ้นไม่น้อยกว่า ๑ เท่าตัว</p>
<p>ยุทธศาสตร์ที่ ๙ การพัฒนาภาค เมือง และพื้นที่เศรษฐกิจ</p>
<p>เป้าหมายที่ ๑ ลดช่องว่างรายได้ระหว่างภาคและมีการกระจายรายได้ที่เป็นธรรมมากขึ้น</p> <p>ตัวชี้วัด ๑.๑ ผลิตภัณฑ์ภาคต่อหัวระหว่างภาคลดลง</p> <p>ตัวชี้วัด ๑.๒ สัมประสิทธิ์การกระจายรายได้ระดับภาคลดลง</p>
<p>เป้าหมายที่ ๒ เพิ่มจำนวนเมือง ศูนย์กลางของจังหวัดเป็นเมืองนำอยู่สำหรับคนทุกกลุ่มในสังคม</p> <p>ตัวชี้วัด เมืองศูนย์กลางของจังหวัดที่ได้รับการพัฒนาเป็นเมืองนำอยู่เพิ่มขึ้น</p>
<p>เป้าหมายที่ ๓ พื้นฐานเศรษฐกิจหลักมีระบบการผลิตที่มีประสิทธิภาพสูงและเป็นมิตรต่อสิ่งแวดล้อม</p> <p>ตัวชี้วัด ๓.๑ ค่าเฉลี่ยสารอินทรีย์ระเหยง่ายในพื้นที่อุตสาหกรรมหลักบริเวณมาตาพุดไม่เกินเกณฑ์มาตรฐาน</p> <p>ตัวชี้วัด ๓.๒ ขอร้องเรียนของประชาชนเกี่ยวกับผลกระทบจากการประกอบการในพื้นที่ลดลง</p>
<p>เป้าหมายที่ ๔ เพิ่มมูลค่าการลงทุนในพื้นที่เศรษฐกิจใหม่บริเวณชายแดน</p> <p>ตัวชี้วัด ๔.๑ มูลค่าการลงทุนในพื้นที่เศรษฐกิจพิเศษชายแดนเพิ่มขึ้นร้อยละ ๒๐</p> <p>ตัวชี้วัด ๔.๒ สถานประกอบการที่จดทะเบียนในพื้นที่เศรษฐกิจใหม่เพิ่มขึ้น</p>
<p>ยุทธศาสตร์ที่ ๑๐ ความร่วมมือระหว่างประเทศเพื่อการพัฒนา</p>
<p>เป้าหมายที่ ๑ เครือข่ายการเชื่อมโยงตามแนวระเบียงเศรษฐกิจที่ครอบคลุมและมีการใช้ประโยชน์ได้เต็มศักยภาพ</p> <p>ตัวชี้วัด ๑.๑ ความสำเร็จของไทยในการผลักดันให้เกิดโครงข่ายความเชื่อมโยงทางด้านโลจิสติกส์ที่ครอบคลุม ทางบก ทางราง ทางน้ำ ทางอากาศ ภายในภูมิภาค เพื่ออำนวยความสะดวก ลดระยะเวลาและต้นทุน ในการขนส่ง</p> <p>ตัวชี้วัด ๑.๒ ความสำเร็จของการดำเนินงานภายใต้ความตกลงว่าด้วยการขนส่งข้ามพรมแดนในอนุภูมิภาค ลุ่มแม่น้ำโขง (Cross Border Transport Agreement: CBTA) ณ ด่านชายแดนระหว่างไทยกับ ประเทศเพื่อนบ้าน</p>
<p>เป้าหมายที่ ๒ ระบบห่วงโซ่มูลค่าในอนุภูมิภาคและภูมิภาคอาเซียนเพิ่มขึ้น</p> <p>ตัวชี้วัด ๒.๑ ดัชนีย่อยความสามารถในการบริหารจัดการ ณ พรมแดนของประเทศไทย ในดัชนีการอำนวยความสะดวกทางการค้า (Enabling Trade Index)</p> <p>ตัวชี้วัด ๒.๒ มูลค่าสินค้าชั้นกลางที่ผ่านด่านชายแดนระหว่างประเทศ</p> <p>ตัวชี้วัด ๒.๓ มูลค่าการค้าการลงทุนระหว่างไทยกับประเทศในภูมิภาค</p> <p>ตัวชี้วัด ๒.๔ มูลค่าการบริการของผู้ประกอบการไทยในประเทศในภูมิภาค</p>

ยุทธศาสตร์ที่ ๑๐ ความร่วมมือระหว่างประเทศเพื่อการพัฒนา (ต่อ)
เป้าหมายที่ ๓ ประเทศไทยเป็นฐานเศรษฐกิจการค้าและการลงทุนที่สำคัญในภูมิภาคอนุภูมิภาคอาเซียนและเอเชีย รวมทั้งมีการพัฒนาส่วนขยายจากแนวระเบียงเศรษฐกิจในอนุภูมิภาคให้ครอบคลุมภูมิภาคอาเซียน เอเชียตะวันออก และเอเชียใต้ ตัวชี้วัด ๓.๑ ปริมาณการขนส่งสินค้าและบริการเพิ่มขึ้น ตัวชี้วัด ๓.๒ มูลค่าการค้าชายแดนระหว่างไทยกับประเทศในภูมิภาค
ตัวชี้วัด ๓.๓ มูลค่าการลงทุนของผู้ประกอบการไทยในประเทศในภูมิภาค ตัวชี้วัด ๓.๔ กฎหมายและระเบียบต่างๆ ได้รับการปรับปรุงให้เอื้อต่อการเป็นศูนย์กลางการผลิต การลงทุนและบริการ
เป้าหมายที่ ๔ ประเทศไทยเป็นหุ้นส่วนการพัฒนาที่สำคัญทั้งในระดับ ตัวชี้วัด ๔.๑ มูลค่าการให้ความช่วยเหลือของไทยในอนุภูมิภาคและภูมิภาค ตัวชี้วัด ๔.๒ ความสำเร็จของโครงการพัฒนาร่วมกันระหว่างไทยกับประเทศในภูมิภาค ตัวชี้วัด ๔.๓ ความก้าวหน้าในการดำเนินการให้เป็นไปตามเป้าหมายการพัฒนาที่ยั่งยืน

ที่มา : สำนักงานคณะกรรมการพัฒนาการเศรษฐกิจและสังคมแห่งชาติ

แผนพัฒนาเศรษฐกิจและสังคมแห่งชาติ ฉบับที่ ๑๓ (พ.ศ. ๒๕๖๖ - ๒๕๗๐)

การดำเนินงานเพื่อขับเคลื่อนการพัฒนาเศรษฐกิจและสังคมของประเทศก่อนที่จะมีการประกาศใช้ยุทธศาสตร์ชาติ ๒๐ ปี (พ.ศ. ๒๕๖๑ - ๒๕๘๐) ได้อาศัยแผนพัฒนาเศรษฐกิจและสังคมแห่งชาติ เป็นแผนหลัก เพื่อเป็นกรอบในการวางแผนปฏิบัติราชการและแผนในระดับปฏิบัติต่างรวมถึงการจัดทำคำขอ งบประมาณรายจ่ายประจำปีให้มีความสอดคล้องเชื่อมโยงกัน แผนพัฒนาเศรษฐกิจและสังคมแห่งชาติในอดีตที่ผ่านมาจึงมีลักษณะครอบคลุมประเด็นการพัฒนาประเทศในทุกมิติอย่างรอบด้าน (Comprehensive Plan) เพื่อให้หน่วยงานภาครัฐทุกระดับสามารถเชื่อมโยงภารกิจและดำเนินการจัดทำแผนปฏิบัติราชการและคำขอ งบประมาณให้เชื่อมโยงสนับสนุนเป้าหมายของแผนฯ การพัฒนาประเทศภายใต้กรอบแผนพัฒนาฯ ที่ผ่านมา จึงให้ความสำคัญกับมิติการพัฒนาประเทศทุกด้านอย่างเท่าเทียมและสมดุลกัน โดยจุดเน้นของแต่ละ ยุทธศาสตร์การพัฒนาจะมุ่งเน้นการบรรลุเป้าหมายของมิติการพัฒนาแต่ละด้านเป็นหลัก เพื่อมุ่งหมายให้การ บรรลุผลตามเป้าหมายของแผนพัฒนาแต่ละมิติในท้ายที่สุดจะบูรณาการผลรวมที่เกิดขึ้นและทำให้ประเทศ บรรลุเป้าหมายในภาพใหญ่ภายใต้แผนฯ ที่กำหนดขึ้นได้

เป้าหมายการพัฒนาประเทศ ในระยะของแผนพัฒนาฯ ฉบับที่ ๑๓ (พ.ศ. ๒๕๖๖ - ๒๕๗๐)

สิ่งที่ต้องทำ เพื่อนำไปสู่เป้าหมายดังกล่าว



๑. เศรษฐกิจมูลค่าสูงที่เป็นมิตรต่อสิ่งแวดล้อม โดยรายละเอียดขององค์ประกอบทั้ง ๔ ด้าน และหมุดหมาย ดังนี้

หมุดหมายที่ ๑ ไทยเป็นประเทศชั้นนำ ด้านสินค้าเกษตร และเกษตรแปรรูปมูลค่าสูง

- มีการปรับโครงสร้างให้มีผลิตภาพและผลตอบแทนสูง
- เกษตรกรเข้าถึงช่องทางการตลาดที่หลากหลาย
- มีโครงสร้างพื้นฐานและสิ่งอำนวยความสะดวกที่เหมาะสม อาทิ แหล่งน้ำ และระบบโลจิสติกส์

- เทคโนโลยีชีวภาพได้รับการวิจัยและพัฒนาอย่างต่อเนื่อง

หมุดหมายที่ ๒ ไทยเป็นจุดหมาย ของการท่องเที่ยวที่เน้น คุณค่าและความยั่งยืน

- มีภาพลักษณ์ในฐานะจุดหมายการท่องเที่ยวเน้นคุณค่า และความยั่งยืน
- มีจุดเด่นด้านการท่องเที่ยวรูปแบบเฉพาะ กิจกรรมหลากหลาย เพื่อดึงดูดนักท่องเที่ยว
- รายได้จากการท่องเที่ยวกระจายสู่เมืองรอง ชุมชน และผู้ประกอบการรายย่อย

หมุดหมายที่ ๓ ไทยเป็นฐานการผลิต ยานยนต์ไฟฟ้าของอาเซียน

- มีการลงทุนพัฒนาเทคโนโลยี นวัตกรรม และทักษะแรงงาน อย่างต่อเนื่อง
- ปริมาณการใช้ยานยนต์ไฟฟ้าภายในประเทศเพิ่มขึ้น และมีสถานีอัดประจุไฟฟ้าที่เพียงพอและครอบคลุม

- มีมาตรการช่วยเหลือผู้ได้รับผลกระทบและแผนรองรับการเปลี่ยนผ่านที่ชัดเจน

หมุดหมาย ๔ ไทยเป็นศูนย์กลางทางการแพทย์ และสุขภาพมูลค่าสูง

- มีชื่อเสียงในการให้บริการทางการแพทย์ขั้นสูง โรคเฉพาะทาง บริการความงาม และการส่งเสริมสุขภาพ

- ลงทุนวิจัยและพัฒนาองค์ความรู้และเทคโนโลยีขั้นสูง
- ระบบสาธารณสุขมีคุณภาพ สามารถจัดสรรทรัพยากรอย่างเพียงพอและเหมาะสมต่อผู้รับบริการจากทั้งในและต่างประเทศ

หมุดหมายที่ ๕ ไทยเป็นประตูการค้า การลงทุนและจุดยุทธศาสตร์ ทางโลจิสติกส์ที่สำคัญของภูมิภาค

- กฎระเบียบ กระบวนการนำเข้าส่งออก และข้อตกลงการค้าระหว่างประเทศ ส่งเสริมศักยภาพ เอื้อต่อการดำเนินธุรกิจ และสามารถลดต้นทุนโลจิสติกส์

- โครงสร้างพื้นฐานเชื่อมโยงโครงข่ายเส้นทางคมนาคมขนส่งในอาเซียนไร้รอยต่อ ผู้ประกอบการมีศักยภาพการแข่งขันในระดับสากล

หมุดหมายที่ ๖ ไทยเป็นฐานการผลิต อิเล็กทรอนิกส์อัจฉริยะ และบริการดิจิทัลของอาเซียน

- เทคโนโลยี ความรู้ และนวัตกรรม ทั้งซอฟต์แวร์และดิจิทัลคอนเทนต์ ได้รับการพัฒนาอย่างต่อเนื่อง

- มีโครงสร้างพื้นฐาน และปัจจัยแวดล้อมที่ส่งเสริมการประกอบธุรกิจด้านดิจิทัล
- มีระบบเฝ้าระวังและป้องกันการโจมตีทางไซเบอร์ ประชาชนมีทักษะทางดิจิทัล

๒. สังคมแห่งโอกาสและความเสมอภาค

หมุดหมายที่ ๗ ไทยมี SMEs ที่เข้มแข็ง มีศักยภาพสูง และสามารถแข่งขันได้

- การแข่งขันเปิดกว้างและเป็นธรรม ลดความเหลื่อมล้ำระหว่าง SMEs และธุรกิจขนาดใหญ่
- SMEs มีศักยภาพสูง สามารถพัฒนา และใช้เทคโนโลยีเพื่อเพิ่มประสิทธิภาพ
- SMEs มีบทบาทในภาคการส่งออก สามารถเชื่อมโยงกับ GVCs
- วิสาหกิจเพื่อสังคมขยายตัว และวิสาหกิจชุมชนมีศักยภาพ สามารถสร้างมูลค่าเพิ่ม

หมายเหตุที่ ๘ ไทยมีพื้นที่และเมืองหลัก ของภูมิภาคที่มีความเจริญ ทางเศรษฐกิจ ทันสมัย และน่าอยู่

- ความเหลื่อมล้ำเชิงพื้นที่ลดลง ทั้งในด้านเศรษฐกิจและบริการสาธารณะ มีการพัฒนาเศรษฐกิจตามศักยภาพพื้นที่ และเชื่อมโยงระหว่างเมืองและชนบท
- พื้นที่เศรษฐกิจ/เมืองหลักมีโครงสร้างพื้นฐาน ที่รองรับกิจกรรมทางเศรษฐกิจ ที่เป็นมิตรต่อสิ่งแวดล้อม
- อปท. ชุมชน ภาคเอกชนในพื้นที่ มีศักยภาพและบทบาทในการพัฒนาพื้นที่และเมือง

หมายเหตุที่ ๙ ไทยมีความยากจนข้ามรุ่นลดลง และคนไทยทุกคน มีความคุ้มครองทางสังคม ที่เพียงพอ เหมาะสม

- คนจนข้ามรุ่นลดลง จากมาตรการช่วยเหลือ แบบมุ่งเป้า และฐานข้อมูลที่สามารถระบุคนจนและปัญหา
- นโยบายการเงินการคลังและกฎหมายส่งเสริม การกระจายรายได้
- ทุกกลุ่มคนสามารถเข้าถึงดิจิทัลได้อย่างทั่วถึง
- เด็กยากจนสามารถเข้าถึงการศึกษา ในระดับที่สูงกว่าการศึกษาภาคบังคับ
- ความคุ้มครองทางสังคมเพียงพอ เหมาะสม

๓. วิถีชีวิตที่ยั่งยืน

หมายเหตุที่ ๑๐ ไทยมีเศรษฐกิจหมุนเวียนและสังคมคาร์บอนต่ำ

- ขยะและน้ำเสียได้รับการจัดการที่ถูกต้องและหมุนเวียนกลับไปใช้ประโยชน์มากขึ้น
- พลังงานหมุนเวียนเป็นแหล่งพลังงานหลักสำหรับการผลิตไฟฟ้าของประเทศ
- ผลิตภัณฑ์ที่มาจากวัสดุเหลือใช้และปล่อยคาร์บอน ในปริมาณต่ำได้รับการสนับสนุน

ทั้งในด้านการพัฒนานวัตกรรมการผลิต และการจูงใจผู้บริโภค

หมายเหตุที่ ๑๑ ไทยสามารถลดความเสี่ยง และผลกระทบจาก ภัยธรรมชาติและการเปลี่ยนแปลงสภาพภูมิอากาศ

- พื้นที่ที่มีความเสี่ยงภัยสูงได้รับการจัดการให้มีความเสี่ยงที่ลดลง
- ป่าและพื้นที่ชุ่มน้ำได้รับการอนุรักษ์
- ระบบการจัดการภัยในทุกระดับได้รับการปรับปรุงให้มีประสิทธิภาพและศักยภาพที่สูงขึ้น
- เป้าหมายการลดความเสี่ยงจากภัยธรรมชาติและสภาพภูมิอากาศเป็นส่วนหนึ่งของการวางแผนพัฒนาพื้นที่
- ทุกภาคส่วนได้รับการพัฒนาขีดความสามารถในการรับมือกับภัยธรรมชาติ

๔. ปัจจัยสนับสนุนการพลิกโฉมประเทศ

หมายเหตุที่ ๑๒ ไทยมีกำลังคนสมรรถนะสูง มุ่งเรียนรู้อย่างต่อเนื่อง ตอบโจทย์การพัฒนาแห่งอนาคต

- ระบบการศึกษามีคุณภาพ สามารถพัฒนาทักษะสำคัญและเอื้อต่อการสร้างสังคมแห่งการ เรียนรู้ตลอดชีวิต
- สถาบันอุดมศึกษาปรับบทบาทให้สามารถพัฒนาทุนมนุษย์ ในทุกช่วงวัย
- กลไกการพัฒนาฝีมือมีคุณภาพทันสมัยได้มาตรฐาน
- นโยบายการจัดการกำลังคนภายใต้สังคมสูงวัยมีความชัดเจน และระบบฐานข้อมูลการจัดการกำลังคนมีประสิทธิภาพ

- สถาบันทางสังคมเอื้อต่อการพัฒนาทรัพยากรมนุษย์

หมวดหมู่ที่ ๑๓ ไทยมีภาครัฐที่มีสมรรถนะสูง

- ภาครัฐบูรณาการเป็นเอกภาพ
- โครงสร้างภาครัฐมีความยืดหยุ่น และมีความยั่งยืนทางการคลัง
- การบริหารงานภาครัฐและการให้บริการสาธารณะปรับปรุงรูปแบบดิจิทัลอย่างเต็มรูปแบบ
- กฎหมาย กฎระเบียบ และมาตรการภาครัฐทันสมัย สนับสนุนการพลิกโฉมประเทศ
- ทุกภาคส่วนมีส่วนร่วมในการพัฒนาและติดตามตรวจสอบการพัฒนาประเทศ

๑๓ หมวดหมู่ที่ ๑๓ เศรษฐกิจสร้างคุณค่า สังคมเดินหน้าอย่างยั่งยืน

- หมวดหมู่ที่ ๑ เกษตรและเกษตรแปรรูปมูลค่าสูง
- หมวดหมู่ที่ ๒ การท่องเที่ยวเน้นคุณค่า
- หมวดหมู่ที่ ๓ ฐานการผลิตยานยนต์ไฟฟ้า
- หมวดหมู่ที่ ๔ การแพทย์และสุขภาพแบบครบวงจร
- หมวดหมู่ที่ ๕ ประสิทธิภาพการลงทุนและโลจิสติกส์
- หมวดหมู่ที่ ๖ อีเล็กทรอนิกส์อัจฉริยะและบริการดิจิทัล
- หมวดหมู่ที่ ๗ SMEs วิสาหกิจชุมชน และวิสาหกิจเพื่อสังคมเติบโตอย่างต่อเนื่อง ยั่งยืน
- หมวดหมู่ที่ ๘ พื้นที่และเมืองมีความเจริญ ทันสมัย และน่าอยู่
- หมวดหมู่ที่ ๙ ความยากจนข้ามรุ่นลดลง และความคุ้มครองทางสังคมเพียงพอ เหมาะสม
- หมวดหมู่ที่ ๑๐ เศรษฐกิจหมุนเวียน และสังคมคาร์บอนต่ำ
- หมวดหมู่ที่ ๑๑ การลดความเสี่ยงจากภัยธรรมชาติและการเปลี่ยนแปลงสภาพภูมิอากาศ
- หมวดหมู่ที่ ๑๒ กำลังคนที่มีสมรรถนะสูง ตอบโจทย์การพัฒนาแห่งอนาคต
- หมวดหมู่ที่ ๑๓ ภาครัฐสมรรถนะสูง

(๑.๓) แผนพัฒนาภาค/แผนพัฒนากลุ่มจังหวัด/แผนพัฒนาจังหวัด

๑.๓.๑ แผนพัฒนาภาคใต้

ภาคใต้มีแหล่งท่องเที่ยวทางทะเลที่มีชื่อเสียงระดับโลกและแหล่งท่องเที่ยวที่มีศักยภาพสามารถสร้างรายได้ให้กับภาคทั้งพื้นที่ตอนในและชายฝั่งทะเลทั้งสองด้าน รวมทั้งมีระบบนิเวศชายฝั่งที่เป็นแหล่งเพาะพันธุ์สัตว์น้ำตามธรรมชาติและเหมาะกับการเพาะเลี้ยงสัตว์น้ำชายฝั่งในขณะที่การผลิตภาคเกษตรได้แก่ ยางพาราและปาล์มน้ำมันซึ่งเป็นแหล่งผลิตและแปรรูปที่สำคัญของประเทศยังเป็นแบบดั้งเดิม นอกจากนี้ภาคใต้มีความได้เปรียบด้านสภาพที่ตั้งทางภูมิศาสตร์ที่อยู่ใกล้เส้นทางการค้าโลก สามารถเชื่อมโยงการพัฒนา กับพื้นที่ภาคอื่นๆ ของประเทศ รวมทั้งภูมิภาคเอเชียใต้และเอเชียตะวันออกเฉียงใต้ ดังนั้น การพัฒนาภาคใต้ควร พัฒนาการท่องเที่ยวให้เป็นมาตรฐานสากลเพื่อรักษาความมีชื่อเสียงของแหล่งท่องเที่ยวระดับโลกพร้อมกับพัฒนาแหล่งท่องเที่ยวที่มีศักยภาพให้เป็นที่รู้จักในระดับนานาชาติ ใช้เทคโนโลยีและนวัตกรรมในการผลิตและแปรรูปภาคเกษตรควบคู่กับการอนุรักษ์ทรัพยากรธรรมชาติและสิ่งแวดล้อม รวมทั้งพัฒนาการเชื่อมโยงการค้า การลงทุน กับภูมิภาคต่างๆ ของโลก

เป้าหมายเชิงยุทธศาสตร์ “ภาคใต้เป็นเมืองท่องเที่ยวพักผ่อนตากอากาศระดับโลก เป็นศูนย์กลางผลิตภัณช์ ยางพาราและปาล์มน้ำมันของประเทศ และเมืองเศรษฐกิจเชื่อมโยงการค้าการลงทุนกับภูมิภาคอื่น ของโลก”

วัตถุประสงค์

๑. เพื่อพัฒนาการท่องเที่ยวของภาคใต้ให้เป็นแหล่งท่องเที่ยวคุณภาพชั้นนำของโลก
๒. เพื่อพัฒนาอุตสาหกรรมการแปรรูปยางพารา และปาล์มน้ำมันแห่งใหม่ของภาคและเป็นมิตรกับสิ่งแวดล้อม
๓. เพื่อพัฒนาสินค้าเกษตรและอุตสาหกรรมเกษตรตลอดห่วงโซ่คุณค่าและเป็นมิตรกับสิ่งแวดล้อม
๔. เพื่อพัฒนาโครงสร้างพื้นฐานสนับสนุนการท่องเที่ยว การพัฒนาเขตอุตสาหกรรม และการเชื่อมโยงการค้าโลก
๕. เพื่อพัฒนาพื้นที่เศรษฐกิจใหม่ที่ก่อให้เกิดการกระจายกิจกรรมทางเศรษฐกิจและสร้างโอกาสในการสร้างรายได้ให้แก่ชุมชน

เป้าหมาย

๑. อัตราการเจริญเติบโตทางเศรษฐกิจของภาคใต้ขยายตัวเพิ่มขึ้น
๒. สัมประสิทธิ์ความไม่เสมอภาค (Gini Coefficient) ในการกระจายรายได้ภาคใต้ลดลง

ยุทธศาสตร์การพัฒนา

ยุทธศาสตร์ที่ ๑ พัฒนาการท่องเที่ยวของภาคใต้ให้เป็นแหล่งท่องเที่ยวคุณภาพชั้นนำของโลก

แนวทางการพัฒนา

๑. ยกกระดับมาตรฐานบริการ และส่งเสริมธุรกิจต่อเนื่องในแหล่งท่องเที่ยวที่มีชื่อเสียงของภาค เช่น ภูเก็ต สมุย พะงัน และหลีเป๊ะ เป็นต้น โดยคำนึงถึงความสามารถในการรองรับของพื้นที่ (Carrying Capacity) อย่างยั่งยืนด้วยการพัฒนาระบบบริการพื้นฐานและสิ่งอำนวยความสะดวกที่เพียงพอ โดยคำนึงถึงมาตรฐานความสะอาดและปลอดภัยของสถานที่ท่องเที่ยว ยกกระดับมาตรฐานบริการการท่องเที่ยว ระบบการป้องกันและรักษาความปลอดภัยนักท่องเที่ยวควบคู่กับการส่งเสริมธุรกิจบริการต่อเนื่องกับการท่องเที่ยว อาทิ ธุรกิจโรงแรม ร้านอาหาร การผลิตและจำหน่ายสินค้าที่ระลึก และธุรกิจบริการด้านการแพทย์ เช่น ศูนย์บริการ

การแพทย์ฉุกเฉิน การแพทย์เฉพาะทาง เป็นต้น รวมทั้งประชาสัมพันธ์การท่องเที่ยวและ ส่งเสริมการตลาด สำหรับนักท่องเที่ยวต่างชาติระดับบน (High End)

๒. พัฒนาและสนับสนุนรูปแบบการท่องเที่ยวเรือสำราญ และการท่องเที่ยวเชิงอาหาร เพื่อการท่องเที่ยวของภาคไปสู่แหล่งท่องเที่ยวชั้นนำระดับโลก โดยการปรับปรุงพิธีตรวจคนเข้าเมืองของผู้โดยสารเรือสำราญ การกำหนดมาตรฐานการรักษาความปลอดภัยและเตรียมความพร้อมรองรับ เหตุฉุกเฉิน และการพัฒนาบุคลากรรองรับธุรกิจเรือสำราญ สนับสนุนธุรกิจที่เกี่ยวข้องเนื่องกับการท่องเที่ยวเรือสำราญ และการท่องเที่ยวเชิงอาหาร การเชื่อมโยงกับแหล่งท่องเที่ยวอื่นที่มีศักยภาพ อาทิ การท่องเที่ยวเชิงวัฒนธรรม ท้องถิ่น เป็นต้น รวมทั้งประชาสัมพันธ์และการตลาดการท่องเที่ยววัฒนธรรมและอาหาร อาทิ Food Route และการประชุมสัมมนาด้านอาหาร เป็นต้น

๓. พัฒนาเมืองท่องเที่ยวหลัก (ภูเก็ต) ให้เป็นเมืองอัจฉริยะ (Smart City) และมีระบบขนส่งมวลชน (Monorail) เพื่ออำนวยความสะดวกในการให้บริการนักท่องเที่ยว โดยเร่งรัดพัฒนาระบบขนส่งมวลชน (Monorail) ในจังหวัดภูเก็ต การรักษาสภาพแวดล้อมและการใช้พลังงานทดแทนการพัฒนาระบบข้อมูลการแจ้งเตือนแบบ real time อาทิ การจราจร ปริมาณน้ำ การเตือนภัยภัยพิบัติและการบูรณาการเชื่อมโยง CCTV การพัฒนาและเพิ่มประสิทธิภาพระบบการกำจัดขยะและน้ำเสีย

๔. พัฒนาแหล่งท่องเที่ยวบนบกบริเวณตอนในของภาคเชื่อมโยงกับแหล่งท่องเที่ยวทางทะเลที่มีชื่อเสียง อาทิ เขื่อนรัชชประภา จังหวัดสุราษฎร์ธานี และอุทยานแห่งชาติเขาหลวงจังหวัดนครศรีธรรมราช และแหล่งท่องเที่ยวชายหาดให้เป็นแหล่งท่องเที่ยวแห่งใหม่และมีการเชื่อมโยงโครงข่ายท่องเที่ยวกับแหล่ง

ท่องเที่ยวทางทะเลที่มีชื่อเสียงทั้งด้านตะวันตกและตะวันออกของภาค และเขต The Royal Coast ของภาคกลาง โดยการพัฒนาและปรับปรุงระบบสาธารณูปโภคให้เพียงพอ พัฒนาและปรับปรุงเส้นทางเข้าสู่แหล่งท่องเที่ยวให้มีมาตรฐานและเชื่อมโยงกับแหล่งท่องเที่ยวอื่นๆ ส่งเสริมการมีส่วนร่วมขององค์กรปกครองส่วนท้องถิ่นในการดูแลและป้องกันปัญหาสิ่งแวดล้อมในแหล่งท่องเที่ยว สร้าง route เชื่อมโยงการท่องเที่ยว จัดกิจกรรมส่งเสริม การท่องเที่ยว และการประชาสัมพันธ์แหล่งท่องเที่ยวของภาค

๕. พัฒนารูปแบบการท่องเที่ยวให้มีความหลากหลายเพื่อสร้างมูลค่าเพิ่มให้กับการท่องเที่ยวที่สำคัญของภาค อาทิ ท่องเที่ยวเชิงสุขภาพและสปา (ระนอง กระบี่ สตูล สุราษฎร์ธานี และพัทลุง) ท่องเที่ยวเชิงประวัติศาสตร์และวัฒนธรรม (วัดพระมหาธาตุวรมหาวิหาร จังหวัดนครศรีธรรมราชเมืองเก่า จังหวัดสงขลา และตะกั่วป่า จังหวัดพังงา) และการท่องเที่ยวเชิงอนุรักษ์ (ผลักดัน Satun Geo Park ให้เป็นอุทยานธรณีโลก Global Geo Park) การท่องเที่ยวผจญภัย (พัทลุง นครศรีธรรมราช และสุราษฎร์ธานี) และการท่องเที่ยวเชิงกีฬา โดยการพัฒนาปรับปรุง บูรณะแหล่งท่องเที่ยวและระบบสาธารณูปโภคที่มีมาตรฐานเหมาะสมตามชนิดของแหล่งท่องเที่ยว พัฒนาระบบขนส่งสาธารณะที่มีความปลอดภัยเข้าสู่แหล่งท่องเที่ยว สร้างการมีส่วนร่วมของชุมชนท้องถิ่นและองค์กรปกครองส่วนท้องถิ่นในการบริหารจัดการแหล่งท่องเที่ยว พัฒนาระบบป้องกันและแก้ไขปัญหาสิ่งแวดล้อมในแหล่งท่องเที่ยวประชาสัมพันธ์และการเข้าถึงข้อมูลด้านการท่องเที่ยวผ่านระบบการสื่อสารสาธารณะทั้งในและนอกประเทศ

๖. ส่งเสริมการท่องเที่ยวชุมชนให้มีความเข้มแข็งและสอดคล้องกับศักยภาพของพื้นที่ โดยการพัฒนาแหล่งท่องเที่ยวชุมชนที่มีศักยภาพให้มีมาตรฐาน ส่งเสริมให้ชุมชนมีส่วนร่วมในการบริหารจัดการการท่องเที่ยวของชุมชน ยกกระดับการให้บริการด้านการท่องเที่ยวที่มีมาตรฐานของชุมชน สร้างเครือข่ายการท่องเที่ยวชุมชนให้เชื่อมโยงกับผู้ประกอบการท่องเที่ยวรายใหญ่ ตลอดจนสนับสนุนการพัฒนาเพื่อยกระดับคุณภาพสินค้า OTOP และสินค้าที่ระลึกเพื่อสนับสนุนการท่องเที่ยวชุมชน และเพื่อเป็นแหล่งสร้างงานและกระจายรายได้สู่ท้องถิ่นและชุมชน รวมทั้งการประชาสัมพันธ์การท่องเที่ยวชุมชนผ่านช่องทางที่หลากหลาย โดยเฉพาะสื่อออนไลน์ (เว็บไซต์และแอปพลิเคชันต่างๆ)

ยุทธศาสตร์ที่ ๒ พัฒนาอุตสาหกรรมแปรรูปยางพาราและปาล์มน้ำมันแห่งใหม่ของประเทศ

แนวทางการพัฒนา

๑. พัฒนาเขต อุตสาหกรรมแปรรูปยางพาราขนาดใหญ่-สะเดา ที่ครบวงจรและเป็นมิตรกับสิ่งแวดล้อม โดยเชื่อมโยงกับการพัฒนาเขตเศรษฐกิจพิเศษชายแดนและนิคมอุตสาหกรรมยาง (Rubber City) โดยการส่งเสริมการลงทุนอุตสาหกรรมยางพารา การขยายผลงานวิจัยด้านเทคโนโลยีและนวัตกรรมสู่การผลิตผลิตภัณฑ์ยางพาราปลายน้ำที่มีมูลค่าสูง เช่น การใช้ยางพาราเป็นวัตถุดิบสำหรับผลิตภัณฑ์ที่ใช้ในงานวิศวกรรมหรือใช้ในอุตสาหกรรม (แผ่นยางปูพื้น ยางรองหมอนรางรถไฟ และยางรองคอสะพาน) และวัสดุทางการแพทย์ (วัสดุจัดฟัน และสายน้ำเกลือ) ตลอดจนส่งเสริมการผลิตเฟอร์นิเจอร์จากไม้ยางที่มีการออกแบบที่ทันสมัยเพื่อสร้างมูลค่าเพิ่มให้กับอุตสาหกรรมของภาคและเป็นฐานเศรษฐกิจที่สร้างรายได้อย่างยั่งยืน พัฒนาระบบตลาดยางพารา (ตลาดท้องถิ่น ตลาดกลางยางพารา และตลาดซื้อขายล่วงหน้า) ให้มีความเข้มแข็งและมีระบบบริหารจัดการได้อย่างมีประสิทธิภาพ เพื่อสามารถใช้เป็นตลาดอ้างอิงที่น่าเชื่อถือของผู้ซื้อ-ขายยางพาราของประเทศและตลาดโลก

๒. พัฒนาเขตอุตสาหกรรมโอเลโอเคมีคอลแบบครบวงจรในจังหวัดกระบี่ สุราษฎร์ธานี และชุมพร เพื่อให้เป็นอุตสาหกรรมใหม่ของภาค และสร้างมูลค่าเพิ่มให้กับน้ำมันปาล์ม รวมทั้งส่งเสริมการผลิตและจัดจำหน่ายผลิตภัณฑ์จากอุตสาหกรรมโอเลโอเคมีคอลในตลาดต่างประเทศ และพัฒนาความร่วมมือในการกำหนดมาตรฐานกลาง คุณภาพผลผลิตปาล์มน้ำมันของอาเซียน และกลไกความร่วมมือระหว่างประเทศเพื่อนบ้าน (มาเลเซีย อินโดนีเซีย ไทย) ในฐานะผู้ผลิตน้ำมันปาล์มรายใหญ่ของโลกในการกำหนดมาตรฐานราคาน้ำมันปาล์มเพื่อเพิ่มอำนาจการต่อรองในตลาดโลกและสร้างเสถียรภาพด้านราคา

๓. พัฒนาและสนับสนุนการใช้เทคโนโลยีชีวภาพและนวัตกรรมในการผลิตภาคเกษตร เพื่อเพิ่มประสิทธิภาพการผลิต และพัฒนาคุณภาพผลผลิตให้กับยางพาราและปาล์มน้ำมัน รองรับการพัฒนาอุตสาหกรรมแปรรูปการเกษตรในอนาคต รวมทั้งการแปรรูปผลิตภัณฑ์ใหม่ๆ อาทิ เครื่องสำอาง ยาสมุนไพรเวชสำอางค์ ผลิตภัณฑ์อาหาร เป็นต้น รวมทั้งการประชาสัมพันธ์และทำการตลาดผลิตภัณฑ์ใหม่เพื่อเพิ่มช่องทางในการจำหน่ายยางพาราได้มากขึ้น

ยุทธศาสตร์ที่ ๓ พัฒนาการผลิตสินค้าเกษตรหลักของภาคและสร้างความเข้มแข็ง สถาบันเกษตรกร แนวทางการพัฒนา

๑. ยกระดับการผลิตสินค้าเกษตรที่เป็นอัตลักษณ์ที่เหมาะสมกับศักยภาพพื้นที่ของภาค เช่น ข้าว (ข้าวสังข์หยด ข้าวหอมกระดังงา ข้าวเล็บนก) ไม้ผล (กล้วยหอมทอง มะพร้าว ทุเรียน มังคุด ส้มโอ) และ ปศุสัตว์ (โคขุนศรีวิชัย) เพื่อให้เป็นสินค้ามูลค่าสูงและได้มาตรฐานส่งออก โดยการส่งเสริมและสนับสนุนการใช้ เทคโนโลยีเข้ามาช่วยในการปรับปรุงการปลูกพืช การบำรุงรักษา การเก็บเกี่ยว และการแปรรูปเพื่อสร้าง มูลค่าเพิ่ม รวมทั้งส่งเสริมการทำเกษตรแปลงใหญ่ในพื้นที่ที่เหมาะสม (zoning) ส่งเสริมการประกอบธุรกิจ ออนไลน์ผ่านเครือข่ายการสื่อสารสาธารณะ และเพิ่มช่องทางตลาดในกลุ่มตลาดเฉพาะ (Niche Market)

๒. ยกระดับอุตสาหกรรมการเพาะเลี้ยงกุ้งและสัตว์น้ำชายฝั่งและการทำอุตสาหกรรมประมง ทะเลที่ได้มาตรฐานสากล โดยส่งเสริมให้มีการเพาะเลี้ยงที่เป็นมิตรกับสิ่งแวดล้อมการพัฒนากระบวนการผลิต ที่มีประสิทธิภาพและมีการบริหารจัดการที่ได้มาตรฐานสุขอนามัยและเป็นไปตามกฎกติกาสากล การส่งเสริม การจัดระเบียบเรือประมงเข้าสู่ระบบการควบคุมได้อย่างถูกต้องมีมาตรการควบคุมและเฝ้าระวังการประมง IUU ที่มีประสิทธิภาพขึ้นไปถึงการพัฒนากระบวนการตรวจสอบย้อนกลับ (Traceability) ของสินค้าประมง รวมทั้งส่งเสริมการแปรรูปผลิตภัณฑ์อาหารทะเลที่หลากหลาย ในพื้นที่จังหวัดสุราษฎร์ธานี นครศรีธรรมราช สงขลา และชุมพร

๓. ส่งเสริมการทำเกษตรแบบผสมผสาน เพื่อสร้างความสามารถในการพึ่งพาตนเองและ ความมั่นคงทางด้านรายได้ให้กับเกษตรกรรายย่อย สามารถใช้ทรัพยากรและปัจจัยการผลิตอย่างคุ้มค่า โดยเฉพาะการทำเกษตรและเลี้ยงสัตว์ผสมผสานร่วมกับการปลูกยางพาราปาล์มน้ำมันและไม้ผล หรือพื้นที่ปลูก ยางพาราและปาล์มน้ำมันที่ไม่เหมาะสมให้ผลผลิตต่ำ ส่งเสริมการปลูกพืชพันธุ์ดี (ไม้ผลและพืชผักรวมทั้งพืช เศรษฐกิจอื่น) ที่คำนึงถึงความสอดคล้องกับความต้องการของตลาด โดยการเพิ่มคุณภาพการเกษตรให้ได้ มาตรฐาน เกษตรอินทรีย์ พัฒนาแหล่งน้ำเพื่อสนับสนุนการทำเกษตรผสมผสาน

๔. ส่งเสริมให้มีการใช้เทคโนโลยีและนวัตกรรมในการผลิตและบริหารจัดการฟาร์มอย่างเป็น ระบบ โดยเฉพาะในกลุ่มเกษตรกรรุ่นใหม่เพื่อพัฒนาไปสู่การเป็นเกษตรกรมืออาชีพ (Smart Farmer) โดย สนับสนุนการรวมกลุ่มเกษตรกร การสร้างและพัฒนาความเข้มแข็งขององค์กร/สถาบันเกษตรกรและพัฒนา เครือข่ายวิสาหกิจชุมชนหรือสหกรณ์การเกษตร ส่งเสริมการใช้เทคโนโลยีและนวัตกรรมในการผลิตและ บริหาร จัดการฟาร์มอย่างเป็นระบบรวมทั้งสนับสนุนการเข้าถึงแหล่งความรู้และแหล่งเงินทุนที่เป็นธรรมและ ทัวถึง ยกระดับสินค้าและผู้ประกอบการให้มีความสามารถในการแข่งขัน เชื่อมโยงเครือข่ายในรูปแบบ คลัสเตอร์ สร้างความเชื่อมโยงธุรกิจชุมชนและ SME ส่งเสริมการพัฒนาธุรกิจ Start up และส่งเสริมการ พัฒนาตามแนวทางประชารัฐ

๕. วางระบบป้องกันและแก้ไขปัญหาความเสื่อมโทรมของทรัพยากรธรรมชาติและ สิ่งแวดล้อม ที่เป็นฐานปัจจัยการผลิตทางการเกษตรของภาค เพื่อรักษาสมดุลของระบบนิเวศให้เกิดความ ยั่งยืน อาทิ พื้นที่ป่าที่เป็นแหล่งต้นน้ำ ดิน แหล่งน้ำ ชายฝั่ง รวมทั้งพื้นที่ป่าชายเลน ซึ่งเป็นแหล่งที่อยู่อาศัยและ อนุบาลสัตว์น้ำวัยอ่อน โดยอาศัยความร่วมมือของชุมชนในการป้องกันอนุรักษ์และฟื้นฟูทรัพยากรธรรมชาติ รวมทั้งการวางระบบป้องกันและแก้ไขปัญหาอุทกภัยในพื้นที่ที่เกิดน้ำท่วมซ้ำซาก อาทิ พัทลุง และ นครศรีธรรมราช

ยุทธศาสตร์ที่ ๔ พัฒนาโครงสร้างพื้นฐานสนับสนุนการท่องเที่ยว การพัฒนาเขต อุตสาหกรรมและการเชื่อมโยงการค้าโลก

แนวทางการพัฒนา

๑. พัฒนาโครงข่ายคมนาคมขนส่งเชื่อมโยงการพัฒนาแหล่งท่องเที่ยวชั้นนำแห่งใหม่กับแหล่งท่องเที่ยวที่มีชื่อเสียง โดยพัฒนาถนนเลียบชายฝั่งทะเลอ่าวไทยสายชุมพร-สุราษฎร์ธานี-นครศรีธรรมราช-สงขลา เชื่อมโยงกับสาย The Royal Coast ของภาคกลาง พัฒนาเส้นทางรถไฟเพื่อสนับสนุนการท่องเที่ยว เชื่อมโยงฝั่งอันดามันและอ่าวไทย อาทิ สายท่าขุน-พังงา-พุนพิน-ดอนสัก สายระนอง-ชุมพร และพัฒนาเส้นทางรถไฟเชื่อมโยงพื้นที่ตอนเหนือ-ใต้ของฝั่งอันดามัน และสายระนอง-พังงา-กระบี่-ตรัง ควบคู่กับการ พัฒนาเมืองภูเก็ต เมืองหาดใหญ่ รวมทั้งเมืองศูนย์กลางเศรษฐกิจของภาคให้เป็นเมืองนำอยู่สามารถรองรับการ ขยายตัวทางเศรษฐกิจและการท่องเที่ยว

๒. พัฒนาและสนับสนุนท่าเรือสำราญในจังหวัดภูเก็ต ให้เป็นท่าเรือหลัก (Homeport) ของโลก รวมทั้งพัฒนาท่าเรือแวะพัก (Port of Call) และท่าเรือมาริน่าให้มีมาตรฐานในแหล่งท่องเที่ยวทาง ทะเลที่มีศักยภาพของภาค (กระบี่ พังงา และสมุย)

๓. พัฒนาระบบโครงสร้างพื้นฐานสนับสนุนการพัฒนาเขตอุตสาหกรรมแปรรูปยางพารา หาดใหญ่-สะเดา โดยเร่งรัดการพัฒนาโครงข่ายรถไฟ อาทิ รถไฟฟ้าหาดใหญ่-ปาดังเบซาร์ รถไฟทางคู่ชุมพร-สุราษฎร์ธานี-หาดใหญ่-สงขลา พัฒนาทางหลวงพิเศษ (Motorway) หาดใหญ่-ด่านพรมแดนสะเดาพัฒนา ศูนย์ กระจายสินค้าทุ่งสงเป็นศูนย์กลางการเชื่อมโยงการขนส่งระบบราง รวมทั้งพัฒนาเมืองรอบสถานีขนส่งระบบ รางในเมืองทุ่งสงและเมืองสะเดา (ปาดังเบซาร์) ตลอดจนพัฒนาท่าเรือสงขลาแห่งที่ ๒ เพื่อรองรับการขนส่ง สินค้าเชื่อมโยงกับท่าเรือชายฝั่งและท่าเรือหลักทั้งภายในและต่างประเทศ

๔. พัฒนาโครงสร้างพื้นฐานเชื่อมโยงภาคใต้กับเส้นทางการค้าโลก โดยการพัฒนาและปรับปรุงท่าเรือที่มีอยู่ในปัจจุบันให้สามารถใช้ประโยชน์ได้อย่างเต็มศักยภาพ พัฒนาและปรับปรุงสนามบิน นานาชาติ และสนามบินภายในประเทศ พัฒนาโครงข่ายรถไฟเชื่อมโยงท่าเรือสงขลา ๒ - หาดใหญ่ - ปาดังเบซาร์ - บัตเตอร์เวอร์ธ (รัฐปีนัง มาเลเซีย) รวมทั้งพัฒนาโครงข่ายถนนสายหลักเป็น ๔ ช่องจราจร และการพัฒนาโครงข่ายถนนสายรองให้เชื่อมโยกับถนนสายหลักเพื่อสนับสนุนการขนส่งและกระจายสินค้าจากพื้นที่ตอนในสู่พื้นที่หลักได้อย่างมีประสิทธิภาพ รวมทั้งการพัฒนาประบบส่งน้ำดิบโดยการพัฒนาระบบโครงข่ายท่อส่งน้ำระบบจำหน่ายน้ำและการเพิ่มประสิทธิภาพระบบส่งน้ำให้เพียงพอเพื่อสนับสนุนปริมาณความต้องการใช้น้ำที่เพิ่มขึ้นและลดผลกระทบจากปัญหาขาดแคลนน้ำในช่วงฤดูแล้ง

ยุทธศาสตร์ที่ ๕ อนุรักษ์ ป่าไม้ และบริหารจัดการทรัพยากรธรรมชาติและ สิ่งแวดล้อม อย่างเป็นระบบ เพื่อเป็นฐานการพัฒนาที่ยั่งยืน

แนวทางการพัฒนา

๑. เพิ่มประสิทธิภาพการจัดการฐานทรัพยากรให้มีความอุดมสมบูรณ์ โดยเฉพาะทรัพยากร ดิน น้ำ ป่าไม้ ประมง และชายฝั่ง เพื่อเป็นปัจจัยการผลิตที่มีประสิทธิภาพ โดยการอนุรักษ์และฟื้นฟู ทรัพยากร โดยอาศัยความร่วมมือของชุมชน ส่งเสริมการปลูกป่าชุมชน ป่าชายเลน การปลูกไม้เศรษฐกิจ การรักษาระบบนิเวศทางทะเล อนุรักษ์ฟื้นฟูสัตว์น้ำบริเวณป่าชายเลน และการป้องกันการกัดเซาะชายฝั่ง โดยใช้เทคโนโลยี และรูปแบบที่เหมาะสมกับแต่ละสภาพพื้นที่ และการจัดระเบียบและกำหนดกิจกรรมทางเศรษฐกิจและสิ่งปลูก

สร้างบริเวณพื้นที่ชายฝั่งทะเลเพื่อลดผลกระทบต่อการกัดเซาะบริเวณชายฝั่ง รวมทั้งจัดการฐานข้อมูลเพื่อการวางแผนทางการเกษตรที่เหมาะสม และระบบข้อมูลสารสนเทศเพื่อเฝ้าระวังและ ติดตามสถานการณ์ด้านทรัพยากรธรรมชาติและสิ่งแวดล้อม

๒. วางระบบป้องกันและแก้ไขปัญหาการบริหารจัดการน้ำอย่างเป็นระบบ โดยนำเทคโนโลยีมาใช้ในการจัดทำระบบการจัดการน้ำเชิงลุ่มน้ำที่ทันสมัย จัดทำข้อมูลสารสนเทศด้านน้ำเพื่อแก้ไข ปัญหาภัยแล้งและอุทกภัยในพื้นที่ที่เกิดน้ำท่วมซ้ำซาก อาทิ พัทลุง และนครศรีธรรมราชรวมทั้งจัดหาน้ำเพื่อชุมชนชนบทและน้ำเพื่อการบริโภคอุปโภคและการเกษตรที่เพียงพอ ตลอดจนการพัฒนาาระบบสำรองและกักเก็บน้ำ และระบบส่งน้ำดิบ โดยการพัฒนาาระบบโครงข่ายท่อส่งน้ำ ระบบจำหน่ายน้ำ และการเพิ่มประสิทธิภาพระบบส่งน้ำให้เพียงพอเพื่อสนับสนุนปริมาณความต้องการใช้น้ำที่เพิ่มขึ้นในเขตเมือง เพื่อการอยู่อาศัย พาณิชยกรรม และบริการ และลดผลกระทบจากปัญหาขาดแคลนน้ำในช่วงฤดูแล้ง

๓. ส่งเสริมการใช้พลังงานทดแทนและเพิ่มประสิทธิภาพการใช้พลังงาน เพื่อสร้างความมั่นคงด้านพลังงาน โดยส่งเสริมการใช้พลังงานจากธรรมชาติ อาทิ ลม แสงแดด ชีวมวล (จากวัสดุ เหลือใช้ทางการเกษตร) และส่งเสริมให้เอกชนเข้ามาร่วมลงทุนในสาขาพลังงาน โดยใช้รูปแบบการร่วมลงทุนระหว่าง ภาครัฐและเอกชน (Public Private Partnership: PPP) รวมทั้งส่งเสริมให้ภาคประชาชนเข้ามามีส่วนร่วมใน การดำเนินงาน และส่งเสริมการใช้เทคโนโลยีการผลิตที่ประหยัดพลังงานให้กับผู้ประกอบการ การให้ความรู้กับประชาชนในการใช้พลังงานอย่างมีประสิทธิภาพ

๔. บริหารจัดการและแก้ไขปัญหาสิ่งแวดล้อมอย่างเป็นระบบ โดยการลงทุนในโครงสร้างพื้นฐานด้านการจัดการมลพิษ อาทิ ระบบรวบรวมและบำบัดน้ำเสีย และระบบกำจัดขยะมูลฝอยที่เหมาะสม การให้ความรู้การจัดการขยะตั้งแต่ต้นทางจนถึงปลายทาง ควบคู่กับการสร้างจิตสำนึกให้กับประชาชนทุกวัย ทั้งในและนอกระบบการศึกษา รณรงค์การบริโภคที่เป็นมิตรกับสิ่งแวดล้อมเพื่อลดปริมาณการเกิดของเสีย ส่งเสริมและเข้มงวดการดำเนินมาตรการ ๓ R (Reduce Reuse Recycle) ทั้งในระดับท้องถิ่น และชุมชน ส่งเสริมระบบบริหารจัดการสิ่งแวดล้อมที่ปลายทางอย่างเหมาะสม เช่น การใช้ระบบฝังกลบที่ถูกหลักวิชาการ การแปลงขยะเป็นพลังงาน เป็นต้น สนับสนุนการนำเทคโนโลยีมาใช้ในการควบคุมและแก้ไขปัญหาสิ่งแวดล้อม และสนับสนุนท้องถิ่นและชุมชนในการจัดการสิ่งแวดล้อมด้วยมาตรการจูงใจ ทั้งมาตรการทางภาษี และมาตรการสนับสนุนงบประมาณ

ยุทธศาสตร์ที่ ๖ พัฒนาพื้นที่ระเบียงเศรษฐกิจภาคใต้อย่างยั่งยืน

แนวทางการพัฒนา

๑. พัฒนาประตูการค้าฝั่งตะวันตก (Western Gateway) โดยการเพิ่มประสิทธิภาพโครงสร้างพื้นฐานการขนส่งและระบบโลจิสติกส์ที่มีในปัจจุบันและพัฒนาเพิ่มเติมเพื่อเชื่อมโยงฝั่งอ่าวไทยฝั่งอันดามันประเทศแถบเอเชียใต้ให้สามารถเดินทางและขนส่งสินค้าผ่านเส้นทางประตูเศรษฐกิจ ด้านตะวันตกของประเทศไทยได้อย่างต่อเนื่องไร้รอยต่อ ส่งเสริมระบบการขนส่งและโลจิสติกส์ให้ได้มาตรฐานสากล และศึกษาความเชื่อมโยงทางเศรษฐกิจทั้งด้านการผลิต การค้า การลงทุน โดยให้ความสำคัญกับการพัฒนาท่าเรือจังหวัดระนอง และการเชื่อมโยงเส้นทางรถไฟระหว่างชุมพร-ระนอง ที่จะสนับสนุนให้เกิดการใช้ประโยชน์จากท่าเรือระนองให้เป็น Western Gateway

๒. พัฒนาประตูสู่การท่องเที่ยวอ่าวไทยและอันดามัน (Royal Coast & Andaman Route) โดยพัฒนาการท่องเที่ยวเชื่อมโยงฝั่งอ่าวไทยและอันดามันตามแนวประจวบคีรีขันธ์-ชุมพร-ระนอง-เมียนมา ควบคู่กับการพัฒนาเส้นทางท่องเที่ยวและสนับสนุนกิจกรรมกระตุ้นการท่องเที่ยวเชื่อมโยง ทั้งสองฝั่งทะเล รวมทั้งการพัฒนาโครงข่ายคมนาคมทั้งทางบกและทางอากาศ และสิ่งอำนวยความสะดวกด้านการท่องเที่ยว มุ่งเน้นรูปแบบการท่องเที่ยวเชิงนิเวศที่มีคุณภาพ และมาตรฐานเชื่อมโยงแหล่งท่องเที่ยวชายฝั่งทะเลของ จังหวัดชุมพรกับ Royal Coast และเชื่อมโยงเส้นทางท่องเที่ยวสู่แหล่งน้ำแร่และเกาะต่าง ๆ ของ จังหวัดระนองและประเทศเมียนมา

๓. พัฒนาอุตสาหกรรมฐานชีวภาพและการแปรรูปการเกษตรมูลค่าสูง (Bio-Based & Processed Agricultural Products) โดยสนับสนุนการนำเทคโนโลยีสมัยใหม่มาใช้ในการผลิต ส่งเสริม การวิจัย และพัฒนาเพื่อสร้างมูลค่าเพิ่มให้กับสินค้าทางการเกษตร โดยเน้นการวิจัยและพัฒนาเพื่อต่อยอด จากการผลิตน้ำมันปาล์มในจังหวัดสุราษฎร์ธานี นครศรีธรรมราช และจังหวัดใกล้เคียง (กระบี่ และชุมพร) ไปสู่ผลิตภัณฑ์ที่มีมูลค่าสูงขึ้น อาทิ Phase Change Material (PCM) และ Nutritional Foods พัฒนาต่อยอด อุตสาหกรรมยางพาราและการแปรรูปอาหาร และพืชเศรษฐกิจสำคัญอื่นๆ ผ่านการสร้างความร่วมมือ ระหว่าง ภาคเอกชนและสถาบันการศึกษากำหนดเขตพื้นที่และสิทธิประโยชน์สำหรับการพัฒนาอุตสาหกรรม ฐานชีวภาพที่ชัดเจน เพื่อดึงดูดการลงทุนของภาคเอกชน ส่งเสริมการพัฒนาบุคลากรด้านวิทยาศาสตร์ และเทคโนโลยี

๔. การอนุรักษ์ทรัพยากรธรรมชาติ การส่งเสริมวัฒนธรรม และการพัฒนาเมืองน่าอยู่ (Green Culture & Livable Cities) ในพื้นที่จังหวัดชุมพร ระนอง สุราษฎร์ธานี และนครศรีธรรมราช โดย เน้นกรอบการเป็นเมืองที่มีความน่าอยู่สำหรับคนทุกกลุ่ม และยังคงรักษาอัตลักษณ์ของพื้นที่ รวมทั้งอนุรักษ์ และฟื้นฟูทรัพยากรธรรมชาติทางทะเล ป่าไม้ และป่าชายเลน เพื่อให้เกิดการพัฒนาที่ยั่งยืน อนุรักษ์และ ส่งเสริม วัฒนธรรมและภูมิปัญญาท้องถิ่น เพิ่มบทบาทการมีส่วนร่วมของชุมชนในการบริหารจัดการและ พัฒนา แหล่งการเรียนรู้และ การท่องเที่ยววิถีชุมชน และพัฒนาเมืองน่าอยู่สำหรับคนทุกกลุ่มในสังคม และ เอื้อต่อการ ขยายตัวทางเศรษฐกิจและสังคม โดยกำหนดการพัฒนาเมืองระนองให้เป็น Smart Living City ที่มีการวางผังเมือง และระบบสาธารณูปโภคสาธารณูปการที่ทันสมัย

๑.๓.๒ แผนพัฒนากลุ่มจังหวัดภาคใต้ฝั่งอ่าวไทย พ.ศ. ๒๕๖๖ – ๒๕๗๐

เป้าหมายการพัฒนาของกลุ่มจังหวัดภาคใต้ฝั่งอ่าวไทย “พัฒนาการท่องเที่ยว การเกษตร อุตสาหกรรมชีวภาพ สู่อุตสาหกรรมและบริการที่มีคุณภาพ และมูลค่าสูงอย่างยั่งยืน”

๓.๒.๑ ประเด็นการพัฒนาของกลุ่มจังหวัด

- ๑) ประเด็นการพัฒนาที่ ๑ การพัฒนาด้านการเกษตร (ด้านพืช ประมง ปศุสัตว์ สมุนไพร และไม้เศรษฐกิจ)
- ๒) ประเด็นการพัฒนาที่ ๒ การพัฒนาด้านการท่องเที่ยว
- ๓) ประเด็นการพัฒนาที่ ๓ การพัฒนาด้านอุตสาหกรรม การค้า การลงทุน และการค้า ระหว่างประเทศ

๔) ประเด็นการพัฒนาที่ ๔ การพัฒนาโครงสร้างพื้นฐาน การขนส่ง โลจิสติกส์ เครือข่าย การสื่อสาร และ พลังงาน

๒) ประเด็นการพัฒนาที่ ๕ การพัฒนาด้านสังคมและสิ่งแวดล้อม

๓.๒.๒ ตัวชี้วัดความสำเร็จตามเป้าหมายการพัฒนากลุ่มจังหวัด

ประเด็นการพัฒนาด้านการเกษตร (พืช ประมง ปศุสัตว์ สมุนไพร และไม้เศรษฐกิจ)

ตัวชี้วัดและค่าเป้าหมาย

- มีนวัตกรรมจากภาคการเกษตร เพิ่มขึ้น ๑๐ รายการ
- รายได้ของเกษตรกรที่ได้รับการพัฒนาภายใต้โครงการของกลุ่มจังหวัดเพิ่มขึ้น ร้อยละ

๕ ต่อปี

ประเด็นการพัฒนาด้านการท่องเที่ยว

ตัวชี้วัดและค่าเป้าหมาย

- ภาคธุรกิจที่เกี่ยวข้องกับกิจกรรมการท่องเที่ยวของกลุ่มจังหวัดมีรายได้ เพิ่มขึ้นร้อยละ

๕ ต่อปี

ประเด็นการพัฒนาด้านอุตสาหกรรม การค้า การลงทุน และการค้าระหว่างประเทศ

ตัวชี้วัดและค่าเป้าหมาย

- ภาคธุรกิจที่ได้รับผลกระทบโดยตรง โดยอ้อมจากโครงการกลุ่มจังหวัดมีรายได้เพิ่มขึ้น

ร้อยละ ๕ ต่อปี

ประเด็นการพัฒนาโครงสร้างพื้นฐาน การขนส่ง โลจิสติกส์ เครือข่ายการสื่อสาร และ

พลังงาน

ตัวชี้วัดและค่าเป้าหมาย

- มีการสร้าง หรือพัฒนาโครงข่ายคมนาคมเชื่อมโยงจังหวัดในกลุ่มจังหวัดไม่น้อยกว่า

๑ โครงข่าย ต่อปี

ประเด็นการพัฒนาด้านสังคมและสิ่งแวดล้อม

ตัวชี้วัดและค่าเป้าหมาย

- มีโครงการแก้ไขปัญหาด้านสังคม และสิ่งแวดล้อมของกลุ่มจังหวัด ไม่น้อยกว่า

๕ โครงการ ต่อปี

๑.๓.๓ แผนพัฒนาจังหวัด

วิสัยทัศน์

“ชุมชนเมืองน่าอยู่ เศรษฐกิจดีและมีคุณค่า มุ่งสู่การพัฒนาที่ยั่งยืน”

ประเด็นการพัฒนาของจังหวัด

ประเด็นการพัฒนาที่ ๑ การเสริมสร้างเศรษฐกิจของจังหวัดให้เติบโตอย่างต่อเนื่อง มั่นคงจากฐานการเกษตร การค้า การบริการ และการพัฒนาเศรษฐกิจฐานรากที่เข้มแข็ง

วัตถุประสงค์

๑. เพื่อเพิ่มประสิทธิภาพการผลิตสินค้าเกษตรคุณภาพ มูลค่าสูง และสร้างขีดความสามารถในการแข่งขัน

๒. เพื่อประยุกต์ใช้เทคโนโลยีต่างๆเพื่อพัฒนาการผลิต แปรรูป และการตลาดสินค้าเกษตรและอุตสาหกรรมต่อเนื่องจากภาคการเกษตรให้แข่งขันได้

๓. เพื่อเสริมสร้างความมั่นคงของระบบเศรษฐกิจฐานราก สร้างงาน อาชีพแก่ชุมชนประชาชน

๔. เพื่อส่งเสริมการพัฒนาผู้ประกอบการขนาดกลางและขนาดย่อม ผู้ประกอบการใหม่ และการพัฒนาการค้า การลงทุนในจังหวัดให้เติบโตอย่างต่อเนื่อง

แนวทางการพัฒนา

๑. พัฒนาและเพิ่มประสิทธิภาพการผลิต แปรรูปจากฐานการเกษตรเดิม และสร้างใหม่สู่การบริหารจัดการตลาดสินค้าเกษตรแบบครบวงจร

๒. ส่งเสริมสนับสนุนการพัฒนาการเกษตรมูลค่าสูงเพื่อการส่งออก แข่งขันได้ด้วยเทคโนโลยีการเกษตรทันสมัย

๓. เสริมสร้างขีดความสามารถของชุมชนในการพัฒนาเศรษฐกิจฐานรากให้มั่นคงและเป็นห่วงโซ่คุณค่าทางเศรษฐกิจที่เข้มแข็ง

๔. ยกกระดับผู้ประกอบการใหม่ ผู้ประกอบการในวิสาหกิจขนาดกลางและขนาดย่อมรองรับการเติบโตของเศรษฐกิจแห่งอนาคต

๕. เชื่อมโยงการค้า การลงทุน การพัฒนาการบริการ และการสร้างสรรค์เศรษฐกิจรองรับเศรษฐกิจและสังคมแห่งอนาคต

ประเด็นการพัฒนาที่ ๒ การยกระดับอุตสาหกรรมการท่องเที่ยว เพื่อเป็นแหล่งท่องเที่ยวชั้นนำและเชื่อมโยงการท่องเที่ยวฝั่งอ่าวไทย อันดามัน อาเซียน และนานาชาติ

วัตถุประสงค์

๑. เพื่อพัฒนาการท่องเที่ยวอย่างครบวงจร เพื่อรองรับการท่องเที่ยวระดับนานาชาติ

๒. เพื่อเสริมสร้างขีดความสามารถของบุคลากร ผู้ประกอบการการท่องเที่ยว รองรับการท่องเที่ยวมาตรฐานและแข่งขันได้

๓. เพื่อเสริมสร้างความพร้อมของอุตสาหกรรมการท่องเที่ยวเชิงนิเวศให้เติบโตอย่างยั่งยืนเพื่อสร้างโอกาสงาน อาชีพแก่ชุมชนจากการท่องเที่ยวชุมชน

แนวทางการพัฒนา

๑. พัฒนาระบบการบริการการท่องเที่ยว บุคลากรการท่องเที่ยว และยกระดับผู้ประกอบการใหม่ ผู้ประกอบการในวิสาหกิจขนาดกลางและขนาดย่อม รองรับการเติบโตของเศรษฐกิจการท่องเที่ยวคุณภาพ
๒. ปรับปรุง พัฒนา แหล่งท่องเที่ยว สิ่งอำนวยความสะดวกทางการท่องเที่ยวที่มีมาตรฐาน และสร้างใหม่ซึ่งสิ่งจูงใจทางการท่องเที่ยว
๓. ส่งเสริมการพัฒนาสิ่งอำนวยความสะดวกทางการท่องเที่ยวที่เป็นมิตรกับสิ่งแวดล้อม มีความปลอดภัย สร้างความเชื่อมั่นแก่นักท่องเที่ยว
๔. ส่งเสริมการพัฒนาการท่องเที่ยวชุมชนให้มีความเข้มแข็ง เป็นฐานการสร้างงานอาชีพแก่ชุมชน
๕. ส่งเสริมการพัฒนาการท่องเที่ยวมูลค่าสูงรองรับการท่องเที่ยวนานาชาติ และผู้มีกำลังซื้อภายในประเทศ
๖. ส่งเสริมการพัฒนาการศึกษาเพื่อการท่องเที่ยว และการประชาสัมพันธ์การท่องเที่ยวหลากหลายมิติทันสมัย เข้าถึงกลุ่มเป้าหมาย

ประเด็นการพัฒนาที่ ๓ การพัฒนาเมืองที่น่าอยู่ และพัฒนาโครงสร้างพื้นฐาน คมนาคม โลจิสติกส์ ที่สะดวก ปลอดภัย ได้มาตรฐานและเชื่อมโยงเป็นโครงข่ายคมนาคมที่มีประสิทธิภาพ

วัตถุประสงค์

๑. เพื่อพัฒนาโครงสร้างพื้นฐานการคมนาคม เพื่อสนับสนุนการพัฒนาด้านเศรษฐกิจ และสังคมของจังหวัด
๒. เพื่อสร้างและพัฒนาเมืองที่น่าอยู่เอื้อต่อการมีคุณภาพชีวิตที่ดี
๓. เพื่อพัฒนาระบบขนส่ง และโลจิสติกส์ รองรับการท่องเที่ยว ดารเกษตร และการเชื่อมโยงภาคใต้

แนวทางการพัฒนา

๑. พัฒนาปรับปรุงโครงสร้างพื้นฐาน และการคมนาคมทางบก ทางรางที่ได้มาตรฐาน ทันสมัย รองรับการขยายตัวของการคมนาคม การท่องเที่ยว การเกษตร และการลดความเหลื่อมล้ำ
๒. ปรับปรุง พัฒนาโครงสร้างพื้นฐาน และภาคคมนาคมทางน้ำ ทางอากาศที่ได้มาตรฐาน ปลอดภัย เป็นมิตรกับสิ่งแวดล้อม รองรับการท่องเที่ยวคุณภาพและการเติบโตทางเศรษฐกิจ
๓. พัฒนาระบบสาธารณูปโภคที่มีคุณภาพ ลดความเหลื่อมล้ำ สร้างคุณภาพชีวิตและโอกาสทางเศรษฐกิจชุมชน
๔. การพัฒนาโครงสร้างพื้นฐานการบริการสาธารณะ และการบริหารจัดการด้านโลจิสติกส์รองรับการเป็นประตูสู่ภาคใต้และการเชื่อมโยงอ่าวไทยอันดามัน
๕. ส่งเสริมการสร้างเมืองที่น่าอยู่ ทันสมัย และเอื้อต่อการมีคุณภาพชีวิตที่ดีของคนทุกระดับ

ประเด็นการพัฒนาที่ ๔ การสร้างคนคุณภาพ การพัฒนาสังคมแห่งความสันติสุข ปลอดภัย และการพัฒนาชุมชนให้มีความมั่นคงตามหลักปรัชญาของเศรษฐกิจพอเพียง

วัตถุประสงค์

๑. เพื่อพัฒนาคนให้มีคุณภาพชีวิตที่ดี มีการศึกษาดี รองรับการเปลี่ยนแปลงแห่งทศวรรษที่ ๒๑
๒. เพื่อเสริมสร้างความพร้อมสู่สังคมผู้สูงอายุ และระบบสวัสดิการสังคมในการพึ่งตนเองของชุมชน
๓. เพื่อเสริมสร้างความรอบรู้ทางสุขภาพ และการพึ่งตนเองทางสุขภาพของประชาชน และยกระดับการบริการทางการแพทย์รองรับวิกฤติสุขภาพ และการจัดบริการเพื่อเติบโตทางเศรษฐกิจและสังคมของจังหวัด
๔. เพื่อสร้างสรรค์ชุมชนแห่งความผาสุก มีความปลอดภัยในชีวิตและทรัพย์สิน

แนวทางการพัฒนา

๑. ส่งเสริมการดำเนินชีวิตของประชาชนในชุมชนตามหลักศาสนา และแนวทางปรัชญาของเศรษฐกิจพอเพียง
๒. พัฒนาศักยภาพและคุณภาพคนสู่สังคมแห่งการเรียนรู้ตลอดชีวิต ทันท่วงทีการเปลี่ยนแปลงในศตวรรษที่ ๒๑
๓. เตรียมพร้อมสู่สังคมผู้สูงอายุ เสริมสร้างโอกาสทางสังคม ลดความเหลื่อมล้ำทางสังคม และสร้างสังคมแห่งการเกื้อกูลแบ่งปัน
๔. เสริมสร้างความรอบรู้ทางสุขภาพ เพื่อการพึ่งตนเองทางสุขภาพในเบื้องต้นของประชาชน ชุมชน
๕. เสริมสร้างขีดความสามารถทางการแพทย์ เพื่อการรับมือกับโรคอุบัติใหม่ และการเจ็บป่วยป่วยตามโรคสำคัญของจังหวัด
๖. เสริมสร้างความพร้อมของชุมชนในการจัดการตนเองให้มีความเรียบร้อย ปลอดภัย และสันติสุข
๗. สร้างสังคมแห่งความปลอดภัยในชีวิตและทรัพย์สินด้วยกลไกทางกฎหมาย การมีส่วนร่วม และการใช้เทคโนโลยี
๘. พัฒนาคุณภาพบุคลากรรัฐ และการบริการของรัฐให้ทันสมัยเข้าถึงประชาชนอย่างทั่วถึง สะดวกรวดเร็ว และมีธรรมาภิบาล

ประเด็นการพัฒนาที่ ๕ การบริหารจัดการทรัพยากรธรรมชาติอย่างสมดุล รองรับการเติบโตของคุณภาพชีวิตที่เป็นมิตรกับสิ่งแวดล้อมอย่างยั่งยืน

วัตถุประสงค์

๑. เพื่อบริหารจัดการทรัพยากรธรรมชาติ สิ่งแวดล้อมและสาธารณสุขโดยกระบวนการมีส่วนร่วม
๒. เพื่อสร้างความสมดุลทางธรรมชาติของระบบนิเวศป่า และระบบนิเวศทางทะเล รองรับการท่องเที่ยว การเกษตร และการพัฒนาคุณภาพชีวิตที่ยั่งยืน
๓. เพื่อเสริมสร้างความมั่นคงทางพลังงาน การลดต้นทุนทางพลังงาน และความเหลื่อมล้ำ

แนวทางการพัฒนา

๑. พัฒนาศักยภาพองค์กรชุมชนร่วมกับภาครัฐในการบริหารจัดการทรัพยากรธรรมชาติ สิ่งแวดล้อม ตลอดจนสร้างเครือข่ายอนุรักษ์ พื้นฟูทรัพยากรธรรมชาติและสิ่งแวดล้อม
๒. ป้องกัน สงวน อนุรักษ์ และฟื้นฟูทรัพยากรธรรมชาติให้มีการใช้ประโยชน์อย่างสมดุล
๓. พัฒนาระบบการจัดการขยะ มลพิษ และการพัฒนาอนามัยสิ่งแวดล้อมรองรับการท่องเที่ยวและการพัฒนาเมือง
๔. เสริมสร้างขีดความสามารถของชุมชนในการจัดการตนเองจากสาธารณภัย และการใช้เทคโนโลยีเพื่อลดความเสียหายจากภัยพิบัติทางธรรมชาติ และสาธารณภัย
๕. ส่งเสริมการใช้พลังงานทดแทนและพลังงานทางเลือก ลดต้นทุน และการพัฒนาคุณภาพชีวิตที่เป็นมิตรกับสิ่งแวดล้อม
๖. ส่งเสริมสนับสนุนการพัฒนาจังหวัดชุมพรสู่ต้นแบบเมืองการพัฒนาที่ยั่งยืนเป็นมิตรกับสิ่งแวดล้อม (BCG Model)

ยุทธศาสตร์ในเขตขององค์กรปกครองส่วนท้องถิ่น

วิสัยทัศน์

“องค์กรคุณภาพ การศึกษาเด่น เป็นเมืองน่าอยู่ สู้สังคมเป็นสุข”

๑. ยุทธศาสตร์การพัฒนาด้านโครงสร้างพื้นฐาน

เป้าประสงค์

๑. มีการคมนาคมที่สะดวกได้มาตรฐานเหมาะสมกับการใช้งาน
๒. มีระบบสาธารณูปโภคและสาธารณูปการที่ได้มาตรฐาน
๓. มีระบบการผังเมือง และการควบคุมอาคารที่ทันสมัย

กลยุทธ์

๑. พัฒนาโครงสร้างพื้นฐาน
๒. พัฒนาสาธารณูปโภคและสาธารณูปการ
๓. พัฒนาการผังเมืองและการควบคุมอาคาร

๒. ยุทธศาสตร์การพัฒนาด้านการส่งเสริมคุณภาพชีวิต

เป้าประสงค์

๑. ประชาชนเข้าถึงระบบการศึกษาที่ดี ที่คุณภาพ
๒. ประชาชนมีสุขภาวะอนามัยที่ดี
๓. สังคมมีความเข้มแข็ง
๔. ผู้ด้อยโอกาสทางสังคมได้รับการสงเคราะห์
๕. ประชาชนมีคุณภาพชีวิตที่ดี
๖. มีครุภัณฑ์ทางการแพทย์ที่เพียงพอ

กลยุทธ์

๑. ส่งเสริมและการจัดการศึกษาในระบบ นอกระบบและการศึกษาตามอัธยาศัยให้มีคุณภาพ
๒. ส่งเสริมและสนับสนุนการออกกำลังกาย
๓. ส่งเสริมและพัฒนาการดำรงชีวิตตามหลักปรัชญาเศรษฐกิจพอเพียง
๔. สงเคราะห์และพัฒนาคุณภาพชีวิต เด็ก สตรี ผู้สูงอายุ ผู้ด้อยโอกาสทางสังคมให้พึ่งพาตนเองได้
๕. พัฒนาคุณภาพชีวิตให้ประชาชนพึ่งพาตนเองได้
๖. สนับสนุนพัสดุ ครุภัณฑ์ด้านการสาธารณสุข

๓. ยุทธศาสตร์การพัฒนาด้านการจัดระเบียบชุมชน/สังคม และการรักษาความสงบเรียบร้อย เป้าประสงค์

๑. ประชาชนได้รับความปลอดภัยในชีวิตและทรัพย์สิน
๒. ประชาชนได้รับความช่วยเหลือเมื่อเกิดเหตุ
๓. ยาเสพติด อบายมุข และปัญหาแรงงานต่างด้าวได้รับการแก้ไข
๔. ลดปัญหาความเดือดร้อนของประชาชน

กลยุทธ์

๑. การรักษาความสงบเรียบร้อยเพื่อความปลอดภัยในชีวิตและทรัพย์สินของประชาชน
๒. ป้องกันและบรรเทาสาธารณภัย
๓. ป้องกันและแก้ไขปัญหา ยาเสพติด อบายมุข สื่อด้านอิเล็กทรอนิกส์ และปัญหาแรงงานต่างด้าว
๔. แก้ไขปัญหาความเดือดร้อนของประชาชน

๔. ยุทธศาสตร์การพัฒนาด้านการวางแผน การส่งเสริมการลงทุน พาณิชยกรรม และการท่องเที่ยว เป้าประสงค์

๑. การท่องเที่ยวจังหวัดชุมพรได้รับการพัฒนาและยกระดับให้ได้มาตรฐาน
๒. มีสถานที่ท่องเที่ยวที่ทันสมัยและสวยงาม
๓. บุคลากรด้านการท่องเที่ยวได้รับการพัฒนา
๔. ภาคการเกษตรได้รับการส่งเสริมและการจัดการความรู้
๕. ปัญหาในการประกอบอาชีพของประชาชนได้รับการแก้ไข

กลยุทธ์

๑. ส่งเสริม ประชาสัมพันธ์ จัดกิจกรรมเพื่อยกระดับมาตรฐานด้านการท่องเที่ยว และพัฒนาการท่องเที่ยว วิถีชีวิต และอัตลักษณ์ของคนในชุมชน
๒. พัฒนาและปรับปรุงสถานที่ท่องเที่ยว
๓. พัฒนาบุคลากรด้านการท่องเที่ยว ส่งเสริมและสนับสนุนการจัดกิจกรรมการท่องเที่ยว
๓. ส่งเสริมการเกษตรและการพัฒนาเกษตรกร
๔. แก้ไขปัญหาในการประกอบอาชีพ

๕. ยุทธศาสตร์การพัฒนาด้านการบริหารจัดการ และการอนุรักษ์ทรัพยากรธรรมชาติและสิ่งแวดล้อม

เป้าประสงค์

๑. ทรัพยากรธรรมชาติและสิ่งแวดล้อมได้รับการอนุรักษ์และฟื้นฟูอย่างยั่งยืน
๒. ประชาชนมีจิตสำนึกในการจัดการขยะ
๓. ลดปริมาณขยะและกำจัดขยะชุมชนให้ถูกหลักวิชาการ
๔. ประชาชนมีการใช้พลังงานทดแทนที่เป็นมิตรกับสิ่งแวดล้อม

กลยุทธ์

๑. อนุรักษ์ ฟื้นฟู และบริหารจัดการทรัพยากรธรรมชาติและสิ่งแวดล้อม
๒. สร้างจิตสำนึกในการจัดการขยะ
๓. ส่งเสริมการลดปริมาณขยะให้ถูกหลักวิชาการ
๔. ส่งเสริมและสนับสนุนการใช้พลังงานทดแทนเพื่อชุมชน

๖. ยุทธศาสตร์การพัฒนาด้านส่งเสริมศิลปะ วัฒนธรรม จารีตประเพณีและภูมิปัญญาท้องถิ่น

เป้าประสงค์

๑. ประชาชนมีส่วนร่วมในการทำนุบำรุงศาสนา ส่งเสริมอนุรักษ์ศิลปวัฒนธรรม จารีตประเพณี และภูมิปัญญาท้องถิ่น
๒. ศาสนา ศิลปวัฒนธรรม ประเพณี ภูมิปัญญาท้องถิ่น และปราชญ์ชาวบ้านได้รับการฟื้นฟู และสืบสาน

กลยุทธ์

๑. ทำนุบำรุง ส่งเสริมกิจกรรมทางด้านศาสนา อนุรักษ์ศิลปวัฒนธรรม ประเพณี จารีตประเพณีและภูมิปัญญาท้องถิ่น
๒. อนุรักษ์ฟื้นฟู และสืบสานศาสนา ศิลปวัฒนธรรม ประเพณี ภูมิปัญญาท้องถิ่นและปราชญ์ชาวบ้าน

๗. ยุทธศาสตร์การพัฒนาด้านการบริหารจัดการ การสร้างธรรมาภิบาล และการบริหารกิจการบ้านเมืองที่ดี สู่เมืองชุมพรอัจฉริยะ

เป้าประสงค์

๑. บริหารจัดการองค์กรให้ได้มาตรฐานตามหลักธรรมาภิบาล
๒. การปกครองระบบประชาธิปไตยได้รับการส่งเสริม
๓. สถาบันหลักของชาติ และผู้ทำประโยชน์แก่บ้านเมืองได้รับการเทิดทูน
๔. ระบบประชาธิปไตยได้รับการพัฒนา การเมือง การปกครองมีเสถียรภาพ
๕. ทุกภาคส่วนมีส่วนร่วมในการพัฒนาท้องถิ่น
๖. การปฏิบัติราชการและการให้บริการของประชาชนมีประสิทธิภาพ

๗. การบริหารจัดการขององค์กรปกครองส่วนท้องถิ่นจังหวัดชุมพรมีความโปร่งใส
๘. จังหวัดชุมพรสู่เมืองอัจฉริยะ

กลยุทธ์

๑. พัฒนาศักยภาพการบริหารจัดการขององค์กรปกครองส่วนท้องถิ่นจังหวัดชุมพร
๒. การส่งเสริมประชาธิปไตย ความเสมอภาค สิทธิเสรีภาพ และการมีส่วนร่วมในการพัฒนาท้องถิ่น
๓. ส่งเสริมการเกิดทุนสถาบันหลักของชาติและผู้ทำคุณประโยชน์แก่บ้านเมือง
๔. ส่งเสริมและพัฒนาการเมือง การปกครอง และระบบประชาธิปไตย
๕. ส่งเสริมและสนับสนุนให้ทุกภาคส่วนมีส่วนร่วมในการพัฒนาท้องถิ่น
๖. เพิ่มประสิทธิภาพการปฏิบัติราชการและการให้บริการประชาชน
๗. ป้องกัน และปราบปรามการทุจริต ประพฤติมิชอบในภาครัฐอย่างจริงจัง
๘. พัฒนาเทคโนโลยีเข้าสู่เมืองชุมพรอัจฉริยะ

๑.๔ ยุทธศาสตร์การพัฒนาขององค์กรปกครองส่วนท้องถิ่นในเขตจังหวัด

๑.ยุทธศาสตร์ทางด้านโครงสร้างพื้นฐาน

แนวทางที่ ๑ แนวทางการคมนาคมและการขนส่ง ลงทะเบียนทางหลวงท้องถิ่น ถนนที่อปท.ควรดำเนินการ โดยระบุดำเนินการทางภูมิศาสตร์ เพื่อจะได้ทราบว่าถนนอยู่ที่ใด มีสภาพอย่างไรและต้องปรับปรุงเมื่อใด

แนวทางที่ ๒ แนวทางการสาธารณสุขโรคและสาธารณสุขการ บริหารจัดการน้ำแบบบูรณาการเพื่อแก้ปัญหาอุทกภัยและภัยแล้ง โดยระบุดำเนินการทางภูมิศาสตร์ เพื่อวางแผนบำรุงรักษาและซ่อมแซม แหล่งน้ำการเกษตร อีกทั้งป้องกันการดำเนินการในพื้นที่ซ้ำซ้อน

แนวทางที่ ๓ แนวทางการผังเมืองและการควบคุมอาคาร

๒.ยุทธศาสตร์ด้านการส่งเสริมคุณภาพชีวิต

แนวทางที่ ๒.๑ แนวทางการส่งเสริมอาชีพ เน้นกลุ่มแรงงานนอกระบบและกลุ่มที่ไม่มีการทำ

แนวทางที่ ๒.๒ แนวทางสวัสดิการสังคม

- การส่งเสริมและพัฒนาผู้สูงอายุ เบี้ยยังชีพ สุขอนามัยและสภาพแวดล้อม
- การส่งเสริมและพัฒนาผู้พิการ สุขอนามัยและสภาพแวดล้อม
- การส่งเสริมและพัฒนาเด็กและเยาวชน อาหารเสริม (นม) และอาหารกลางวัน
- การส่งเสริมด้านที่พักอาศัยให้แก่ผู้ยากไร้ ผู้ด้อยโอกาส ผู้ยากจน ให้มีที่อยู่อาศัย
- งานสิทธิมนุษยชน การรักษาสีหน้าที่ประชาชนควรได้รับอย่างเท่าเทียมกัน

แนวทางที่ ๒.๓ แนวทางการศึกษา ทั้งในระบบและนอกระบบโดยการส่งเสริมให้มีการเรียนรู้ชุมชนและการศึกษาตามอัธยาศัย

แนวทางที่ ๒.๔ แนวทางการสาธารณสุข การส่งเสริมสุขภาพพลานามัยของประชาชน

๓. ยุทธศาสตร์ด้านการจัดระเบียบชุมชน/สังคม และการรักษาความสงบเรียบร้อย

แนวทางที่ ๓.๑ แนวทางการส่งเสริมประชาธิปไตย พัฒนาประชาธิปไตยภาคพลเมือง จัดทำระบบข้อมูลข่าวสารเพื่อการพัฒนาชุมชน ตลอดจนสร้างเครือข่ายความเสมอภาคและสิทธิเสรีภาพ

แนวทางที่ ๓.๒ แนวทางการรักษาความยุติธรรมและกระบวนการยุติธรรม ประenomข้อพิพาทและช่วยเหลือทางด้านกฎหมาย

แนวทางที่ ๓.๓ แนวทางการป้องกันและบรรเทาสาธารณภัย เพื่อลดความสูญเสียจากสาธารณภัยที่อาจเกิดขึ้น

- ส่งเสริมความรู้ในการจัดการสาธารณภัย
- ชักซ้อมการป้องกันและบรรเทาสาธารณภัย
- จัดหาสถานที่ และอุปกรณ์ในการช่วยเหลือเมื่อเกิดสาธารณภัย

แนวทางที่ ๓.๔ แนวทางการรักษาความสงบเรียบร้อย สำนวจจุดที่เกิดเหตุร้าย ภัยจากกลุ่มมิจฉาชีพและหามาตรการป้องกัน

แนวทางที่ ๓.๕ แนวทางการป้องกันแก้ไขปัญหาเสพติด มาตรการในการป้องกันปัญหา โดยการบังคับใช้กฎหมายอย่างเคร่งครัด

๔. ยุทธศาสตร์ด้านการวางแผน การส่งเสริมการลงทุน พาณิชยกรรมและการท่องเที่ยว

แนวทางที่ ๔.๑ แนวทางการส่งเสริมการลงทุน สร้างแนวคิดเศรษฐกิจสร้างสรรค์ ในชุมชนเพิ่มมูลค่าผลิตภัณฑ์ และพึ่งพาตนเองตามหลักปรัชญาเศรษฐกิจพอเพียง

แนวทางที่ ๔.๒ แนวทางการส่งเสริมการเกษตร ให้ความรู้ทางวิชาการ จัดตั้งกลุ่มเกษตรกรจำหน่ายผลผลิต หาพันธุ์พืช และการบำรุงรักษาดิน

แนวทางที่ ๔.๓ แนวทางการพาณิชยกรรม หาสถานที่ที่เหมาะสมสำหรับการค้าขายและมาตรการสร้างความมั่นคงทางรายได้ให้แก่กลุ่มผู้ค้าขาย

แนวทางที่ ๔.๔ แนวทางด้านการท่องเที่ยว ส่งเสริมด้านการท่องเที่ยวที่ไม่ก่อผลกระทบต่อสภาพแวดล้อมและวิถีชีวิตของชุมชน

๕. ยุทธศาสตร์ด้านการบริหารจัดการและการอนุรักษ์ทรัพยากรธรรมชาติ สิ่งแวดล้อม

แนวทางที่ ๑ การอนุรักษ์ทรัพยากรธรรมชาติ คุ้มครองดูแลบำรุงรักษาป่าและน้ำแบบบูรณาการ

๖. ยุทธศาสตร์ด้านศิลปะ วัฒนธรรม จารีตประเพณีและภูมิปัญญาท้องถิ่น

แนวทางที่ ๖.๑ แนวทางการส่งเสริมการสืบทอดภูมิปัญญาท้องถิ่น สร้างองค์ความรู้ให้แก่คนในท้องถิ่น

แนวทางที่ ๖.๒ แนวทางการอนุรักษ์ขนบธรรมเนียม จารีตประเพณีและรักษา อัตลักษณ์ของท้องถิ่น

แนวทางที่ ๖.๓ แนวทางการอนุรักษ์ ทำนุบำรุง รักษาโบราณสถาน โบราณวัตถุในพื้นที่

๗. ยุทธศาสตร์ด้านการบริหารจัดการ

แนวทางที่ ๗.๑ แนวทางการป้องกันและปราบปรามการทุจริต ประพฤติมิชอบในภาครัฐอย่างจริงจัง

- เสริมสร้างจิตสำนึกและค่านิยม
- สร้างวินัยแก่ทุกภาคส่วน
- รวมพลังแผ่นดินป้องกันและปราบปรามการทุจริต

แนวทางที่ ๗.๒ แนวทางการส่งเสริมการมีส่วนร่วม

๒. ยุทธศาสตร์ขององค์กรปกครองส่วนท้องถิ่น

๒.๑ วิสัยทัศน์

วิสัยทัศน์การพัฒนางานการบริหารส่วนตำบลทุ่งหลวง

“องค์กรก้าวหน้า พัฒนาชุมชน คมนาคมสะดวก ห่วงใยสุขภาพ การศึกษาก้าวไกล ใส่ใจวัฒนธรรม นำสู่เศรษฐกิจดี”

๒.๒ ยุทธศาสตร์

๑. ยุทธศาสตร์การพัฒนาด้านโครงสร้างพื้นฐานและพัฒนาแหล่งน้ำ
๒. ยุทธศาสตร์การพัฒนาด้านส่งเสริมคุณภาพชีวิตและสังคม
๓. ยุทธศาสตร์การพัฒนาด้านการจัดระเบียบชุมชนสังคมและความสงบเรียบร้อย
๔. ยุทธศาสตร์การพัฒนาด้านการวางแผนการส่งเสริมการลงทุนพาณิชยกรรมและการท่องเที่ยว
๕. ยุทธศาสตร์การพัฒนาด้านการบริหารจัดการและการอนุรักษ์ทรัพยากรธรรมชาติและสิ่งแวดล้อม
๖. ยุทธศาสตร์การพัฒนาด้านศาสนาและวัฒนธรรมท้องถิ่น
๗. ยุทธศาสตร์การพัฒนาด้านการเมืองและระบบการบริหารจัดการ

๒.๓ เป้าประสงค์

๑. เพื่อพัฒนาด้านโครงสร้างพื้นฐานและพัฒนาแหล่งน้ำ
๒. เพื่อพัฒนาด้านส่งเสริมคุณภาพชีวิตและสังคม
๓. เพื่อพัฒนาด้านการจัดระเบียบชุมชนสังคมและความสงบเรียบร้อย
๔. เพื่อพัฒนาด้านการวางแผนการส่งเสริมการลงทุนพาณิชยกรรมและการท่องเที่ยว
๕. เพื่อพัฒนาด้านการบริหารจัดการและการอนุรักษ์ทรัพยากรธรรมชาติและสิ่งแวดล้อม
๖. เพื่อพัฒนาด้านด้านศาสนาและวัฒนธรรมท้องถิ่น
๗. เพื่อพัฒนาด้านการเมืองและระบบการบริหารจัดการ

๒.๔ ตัวชี้วัด

- ยุทธศาสตร์ที่ ๑ ตัวชี้วัด : จำนวนที่เพิ่มขึ้นของสาธารณูปโภคและสาธารณูปการ
- ยุทธศาสตร์ที่ ๒ ตัวชี้วัด : ร้อยละของการมีคุณภาพชีวิตที่ดีขึ้น
- ยุทธศาสตร์ที่ ๓ ตัวชี้วัด : จำนวนที่ลดลงของเหตุที่เกิดความไม่สงบในตำบล
- ยุทธศาสตร์ที่ ๔ ตัวชี้วัด : จำนวนกิจกรรมที่ส่งเสริมการลงทุน พาณิชยกรรม และการท่องเที่ยว
- ยุทธศาสตร์ที่ ๕ ตัวชี้วัด : จำนวนกิจกรรมที่เพิ่มขึ้นในการอนุรักษ์ ป้องกัน รักษาฟื้นฟู
ทรัพยากรธรรมชาติให้มีความสมดุล
- ยุทธศาสตร์ที่ ๖ ตัวชี้วัด : จำนวนกิจกรรมที่ได้ดำเนินการรักษา ส่งเสริม ศิลปะ วัฒนธรรม
จารีตประเพณีและภูมิปัญญาท้องถิ่น ทั้งในระดับชาติและระดับท้องถิ่น
- ยุทธศาสตร์ที่ ๗ ตัวชี้วัด : ร้อยละการจัดองค์กรมีประสิทธิภาพมากขึ้น

๒.๕ ค่าเป้าหมาย

- ยุทธศาสตร์ที่ ๑ ค่าเป้าหมาย : พ.ศ.๒๕๖๑-๒๕๖๔ หน่วยนับ จำนวนโครงการ
- ยุทธศาสตร์ที่ ๒ ค่าเป้าหมาย : พ.ศ.๒๕๖๑-๒๕๖๔ หน่วยนับ ร้อยละ ๖๐
- ยุทธศาสตร์ที่ ๓ ค่าเป้าหมาย : พ.ศ.๒๕๖๑-๒๕๖๔ หน่วยนับ จำนวนครั้ง
- ยุทธศาสตร์ที่ ๔ ค่าเป้าหมาย : พ.ศ.๒๕๖๑-๒๕๖๔ หน่วยนับ จำนวนกิจกรรม
- ยุทธศาสตร์ที่ ๕ ค่าเป้าหมาย : พ.ศ.๒๕๖๑-๒๕๖๔ หน่วยนับ จำนวนกิจกรรม
- ยุทธศาสตร์ที่ ๖ ค่าเป้าหมาย : พ.ศ.๒๕๖๑-๒๕๖๔ หน่วยนับ จำนวนกิจกรรม
- ยุทธศาสตร์ที่ ๗ ค่าเป้าหมาย : พ.ศ.๒๕๖๑-๒๕๖๔ หน่วยนับ ร้อยละของการจัดการองค์กร

๒.๖ กลยุทธ์

๑. ยุทธศาสตร์การพัฒนาด้านโครงสร้างพื้นฐานและพัฒนาแหล่งน้ำ
 - ๑.๑ กลยุทธ์การพัฒนาด้านโครงสร้างพื้นฐานและพัฒนาแหล่งน้ำ
๒. ยุทธศาสตร์การพัฒนาด้านส่งเสริมคุณภาพชีวิตและสังคม
 - ๒.๑ กลยุทธ์การพัฒนาด้านส่งเสริมคุณภาพชีวิต สังคม การกีฬาและนันทนาการ
๓. ยุทธศาสตร์การพัฒนาด้านการจัดระเบียบชุมชนสังคมและความสงบเรียบร้อย
 - ๓.๑ กลยุทธ์การพัฒนาด้านการจัดระเบียบชุมชนและรักษาความสงบเรียบร้อย
๔. ยุทธศาสตร์การพัฒนาด้านการวางแผนการส่งเสริมการลงทุนพาณิชยกรรมและการท่องเที่ยว
 - ๔.๑ กลยุทธ์การพัฒนาด้านการวางแผนการส่งเสริมการลงทุนพาณิชยกรรมและการท่องเที่ยว
๕. ยุทธศาสตร์การพัฒนาด้านการบริหารจัดการและการอนุรักษ์ทรัพยากรธรรมชาติและสิ่งแวดล้อม
 - ๕.๑ กลยุทธ์การพัฒนาด้านการบริหารจัดการและการอนุรักษ์ทรัพยากรธรรมชาติและสิ่งแวดล้อม
๖. ยุทธศาสตร์การพัฒนาศาสนาและวัฒนธรรมท้องถิ่น
 - ๖.๑ กลยุทธ์การพัฒนาด้านการศาสนาและวัฒนธรรมท้องถิ่น
๗. ยุทธศาสตร์การพัฒนาด้านการเมืองและการบริหารจัดการ
 - ๗.๑ กลยุทธ์การพัฒนาด้านการเมืองและการบริหารจัดการ

๒.๗ จุดยืนทางยุทธศาสตร์

จุดยืนทางยุทธศาสตร์ (Positioning) ของ องค์การบริหารส่วนตำบลทุ่งหลวง

การจัดทำแผนยุทธศาสตร์การพัฒนาดำบลทุ่งหลวง พ.ศ. ๒๕๖๑ - ๒๕๖๔ เป็นการดำเนินการภายใต้สถานการณ์และความเสี่ยงซึ่งเกิดขึ้นจากการเปลี่ยนแปลงในจังหวัดและภายในประเทศ โดยเฉพาะความเคลื่อนไหวทางการเมืองในระดับประเทศ ที่มีผลกระทบต่อเศรษฐกิจ พลังงาน และการเปลี่ยนแปลงของสภาพภูมิอากาศ ที่เป็นไปอย่างรวดเร็วและส่งผลกระทบต่อองค์การบริหารส่วนตำบล ดังนั้น ทิศทางการบริหารจัดการตำบล จึงมุ่งเน้นภายใต้หลักปรัชญาของเศรษฐกิจพอเพียงเพื่อรองรับการเปลี่ยนแปลงดังกล่าว จึงเป็นการใช้จุดแข็งและศักยภาพที่มีอยู่ให้เป็นประโยชน์ต่อการพัฒนาดำบล เพื่อสร้างความเข้มแข็งอย่างยั่งยืน โดยให้ความสำคัญกับการพัฒนาโครงสร้างพื้นฐานและระบบสาธารณูปโภค การพัฒนาด้านการศึกษา เศรษฐกิจภายในตำบล เพื่อเป็นฐานรากในการพัฒนาเสริมสร้างความเข้มแข็งของกลุ่มอาชีพ ภาคการเกษตร ขณะเดียวกันจำเป็นต้องปรับตัวในการเชื่อมโยงกับระบบเศรษฐกิจในระดับจังหวัด ภูมิภาคและระดับประเทศ การเตรียมความพร้อมก้าวสู่ประชาคมเศรษฐกิจอาเซียนในปี ๒๕๕๘ การเตรียมความพร้อมด้านโครงสร้างพื้นฐานระบบคมนาคมขนส่งที่ต้องก้าวไปพร้อมกับการยกระดับคุณภาพคน การเสริมสร้างองค์ความรู้ การพัฒนาเทคโนโลยีนวัตกรรม และความคิดสร้างสรรค์ ให้เป็นพลังขับเคลื่อนการพัฒนาเศรษฐกิจและสังคมของตำบล

นอกจากนี้ยังจำเป็นต้องมีการบริหารจัดการองค์กร เพื่อสร้างความเป็นธรรมในสังคมให้ความสำคัญกับการพัฒนาการบริหารราชการ เพื่อให้เกิดประโยชน์สุขแก่ประชาชนและเป็นไปตามหลักการบริหารกิจการบ้านเมืองที่ดีรวมทั้งการส่งเสริมการมีส่วนร่วมของประชาชนในการตรวจสอบการบริหารงานขององค์กร ส่งเสริมให้ประชาชนเข้าถึงทรัพยากรอย่างมีส่วนร่วม ควบคู่กับการปลูกจิตสำนึกค่านิยมประชาธิปไตยและ ธรรมภิบาลแก่ประชาชนทุกกลุ่ม

โดยยังคงยึดหลักการ “โครงสร้างพื้นฐานถาวร สิ่งแวดล้อมดี ประชาชนมีส่วนร่วม สร้างตำบลให้น่าอยู่อย่างยั่งยืน” โดยการประยุกต์ใช้แนวคิดดังกล่าวและสร้างความมั่นใจว่าการพัฒนาจะเป็นไปในแนวทางที่ยั่งยืนและสร้างความสุขให้คนในตำบลทุงหลวง ทุกภาคส่วนต้องพิจารณาการเปลี่ยนแปลงทั้งภายในและภายนอกตำบลอย่างรอบคอบ และวางจุดยืนในการพัฒนาระยะยาวและควรคำนึงถึงยุทธศาสตร์การพัฒนาในกลุ่มภาคใต้ฝั่งอ่าวไทย ที่ควรมุ่งเน้นการพัฒนาฐาน อุตสาหกรรมแปรรูปผลผลิตจากปาล์ม น้ำมัน พัฒนาการปลูกข้าวและการเลี้ยงปศุสัตว์ พัฒนาการเกษตรยั่งยืนเพื่อผลิตสินค้าเกษตรเชิงคุณภาพ พัฒนาแหล่งท่องเที่ยวชายฝั่งทะเลและบนบกและพัฒนาบุคลากรรองรับการท่องเที่ยว กรอบแนวคิดการพัฒนาตำบลทุงหลวง จึงเป็นการดำเนินการเพื่อให้บรรลุภารกิจและวิสัยทัศน์ ของตำบล โดยใช้ปรัชญาเศรษฐกิจพอเพียงเป็นปรัชญานำทาง และคำนึงถึงบริบทการเปลี่ยนแปลงที่จะเป็นทั้งโอกาสและข้อจำกัด เป็นแนวทางในการพัฒนาในอนาคต ดังนี้ คือ

การส่งเสริมและพัฒนาอาชีพอย่างยั่งยืน (Enhancing the efficiency and Development of occupational sustainable)

การพัฒนาและปรับปรุงโครงสร้างพื้นฐาน ไม่ว่าจะเป็นเส้นทางคมนาคม ประปา ไฟฟ้า และสาธารณูปการ สิ่งแวดล้อม แหล่งน้ำเพื่อการเกษตร และผังเมือง คือการเตรียมความพร้อม อำนวยความสะดวกในการขนส่งสินค้าเกษตร และการท่องเที่ยวเชิงเกษตร เนื่องจากในพื้นที่มีสวนผลไม้ที่มีศักยภาพ สิ่งแวดล้อมที่อุดมสมบูรณ์ ไปด้วยป่าไม้ และสวนยางพารา สวนปาล์ม น้ำมัน การส่งเสริมอาชีพ กลุ่มอาชีพ ทั้งอาชีพหลัก โดยเฉพาะเกษตรกรสวนยางพารา สวนปาล์ม น้ำมัน และสวนผลไม้ เป็นจำนวน ร้อยละ ๘๐ ของประชากรทั้งหมดในตำบล

การส่งเสริมการพัฒนาค้น ตั้งแต่เกิดจนตาย ในทุกเพศทุกวัย การส่งเสริมการดูแลสุขภาพทั้ง สุขภาพกายและสุขภาพใจและปัญญา ประชาชนและผู้ด้อยโอกาสทางสังคมได้รับสวัสดิการจากองค์การบริหารส่วนตำบลและภาครัฐอย่างทั่วถึง ทันทั่วถึงและเป็นธรรม ส่งเสริมประเพณีวัฒนธรรมของไทยและท้องถิ่น ปลูกฝังจิตสำนึกความเป็นไทยให้กับคนรุ่นใหม่

การเตรียมความพร้อมการเข้าสู่ประชาคมอาเซียนในปี ๒๕๕๘ ทั้งในด้านการพัฒนาโครงสร้างพื้นฐานและคมนาคม ที่สะดวกต่อการเดินทางและโครงสร้างพื้นฐานที่จำเป็นต่อการขยายฐานการผลิต อาทิ ไฟฟ้า และประปา การพัฒนาเศรษฐกิจในระดับชุมชน ทบทวนบทบาทในการดูแลและช่วยเหลือกลุ่มผู้ผลิตในพื้นที่ ยกระดับกระบวนการผลิต ให้เป็นมาตรฐานเท่าเทียมสากล การจัดการทรัพยากรธรรมชาติและสิ่งแวดล้อม โดยเน้นการบริหารจัดการทรัพยากรธรรมชาติโดยการมีส่วนร่วมของประชาชน รวมทั้งต้องมีการควบคุมมาตรฐานการดูแลรักษาพื้นที่ทรัพยากรธรรมชาติและสิ่งแวดล้อม การพัฒนาคุณภาพชีวิต เตรียมรับมือผลกระทบจากปัญหาสังคมและปัญหาด้านสาธารณสุขที่อาจจะเกิดจากการเคลื่อนย้าย แรงงานและนักท่องเที่ยวโดยเสรี อาทิ โรคระบาด ความขัดแย้งทางสังคมและเชื้อชาติ การเฝ้าระวังปัญหา อาชญากรรม ยาเสพติด การค้ามนุษย์ จะต้องจัดสวัสดิการสังคมสำหรับเด็กกลุ่มเสี่ยง และกลุ่มผู้ด้อยโอกาส อย่างมีคุณภาพและทั่วถึง การจัดการด้านการศึกษา เน้นการพัฒนามาตรฐานด้านการศึกษา ส่งเสริมการเรียนรู้ภาษาอังกฤษและภาษาเพื่อนบ้านในภูมิภาคอาเซียน พัฒนาและสนับสนุนครูผู้สอนและนำเทคโนโลยี มาใช้ประกอบการเรียนการสอน น้อมนำหลักปรัชญาเศรษฐกิจพอเพียง (Sufficiency Economy Philosophy)

ประเทศไทยน้อมนำปรัชญาเศรษฐกิจพอเพียงไปประยุกต์ใช้ในภาคีการพัฒนากระจายไปทุกภาคส่วน การใช้หลักปรัชญานำทางในการขับเคลื่อนนโยบายของผู้บริหารและกระแสบริหารงานตามหลักธรรมาภิบาลเน้นการนำเกษตรทฤษฎีใหม่ตามแนวพระราชดำริไปประยุกต์ใช้เพื่อเพิ่มรายได้และลดรายจ่ายของครัวเรือน ขณะที่ เน้นการมีส่วนร่วมของชุมชน การพึ่งตนเอง พัฒนานวัตกรรมและคุณภาพชีวิตผ่านกระบวนการจัดทำแผนชุมชน สร้างแผนชุมชนที่มีคุณภาพเป็นชุมชนเข้มแข็ง ส่งเสริมให้ประชาชนรู้จักและเข้าใจปรัชญาของเศรษฐกิจพอเพียง สร้างกระแสการประชาสัมพันธ์ในสื่อรูปแบบต่างๆ เพื่อสร้างความเข้าใจหลักความพอประมาณ การมีภูมิคุ้มกัน และเงื่อนไข มีความรู้ การมีคุณธรรม และความมีเหตุผลในการดำเนินชีวิต

จากเหตุผลดังกล่าวข้างต้น และศักยภาพขององค์การบริหารส่วนตำบลทุ่งหลวง ตลอดจนความต้องการของผู้มีส่วนได้ส่วนเสีย (Stakeholder) ที่เกี่ยวข้อง ในด้านการท่องเที่ยว การเข้าสู่ประชาคมอาเซียน ภาคประชาชน ส่วนราชการ/องค์กรภาครัฐ หน่วยงานเอกชน กลุ่มองค์กรต่างๆ จึงกำหนดจุดยืนทางยุทธศาสตร์ (Positioning) ขององค์การบริหารส่วนตำบลทุ่งหลวง คือ “ การส่งเสริมการมีส่วนร่วมของประชาชน ให้เป็นตำบลที่น่าอยู่อย่างยั่งยืน ”

๒.๘ ความเชื่อมโยงของยุทธศาสตร์ในภาพรวม

ในภาพรวมแล้วยุทธศาสตร์การพัฒนาขององค์การบริหารส่วนตำบลทุ่งหลวง มุ่งพัฒนา ๗ ด้าน ได้แก่ การพัฒนาด้านโครงสร้างพื้นฐานและพัฒนาแหล่งน้ำ การพัฒนาด้านส่งเสริมคุณภาพชีวิตและสังคม การพัฒนาด้านการจัดระเบียบชุมชนสังคมและความสงบเรียบร้อย การพัฒนาด้านการวางแผนการส่งเสริมการลงทุนพาณิชยกรรมและการท่องเที่ยว การพัฒนาด้านการบริหารจัดการและการอนุรักษ์ทรัพยากรธรรมชาติและสิ่งแวดล้อม การพัฒนาด้านศาสนาและวัฒนธรรมท้องถิ่น การพัฒนาด้านการเมืองและการบริหารจัดการ

๓. การวิเคราะห์เพื่อพัฒนาท้องถิ่น

๓.๑ การวิเคราะห์กรอบการจัดทำยุทธศาสตร์ขององค์กรปกครองส่วนท้องถิ่นผลการวิเคราะห์ปัญหาและความต้องการของประชาชนในท้องถิ่นตามประเด็นการพัฒนาท้องถิ่นผลการวิเคราะห์สภาพแวดล้อมศักยภาพ (SWOT) ขององค์การบริหารส่วนตำบลทุ่งหลวงการวิเคราะห์สภาพแวดล้อม (SWOT Analysis) องค์การบริหารส่วนตำบลทุ่งหลวง

จุดแข็ง (Strength)		จุดอ่อน (Weakness)	
S๑	มีคำสั่งแบ่งโครงสร้างขององค์การบริหารส่วนตำบลทุ่งหลวงชัดเจน ครอบคลุมอำนาจหน้าที่ตามภารกิจ และสามารถเปลี่ยนแปลงปรับปรุงได้ตามภารกิจที่ได้รับเพิ่มขึ้นหรือถ่ายโอน	W๑	บุคลากรองค์การบริหารส่วนตำบลยังขาดแคลนไม่เพียงพอต่อการบริหารงาน
		W๒	ความต้องการ และคาดหวังของประชาชนมีสูงต่อองค์การบริหารส่วนตำบลในการแก้ไขปัญหาความเดือดร้อนต่อองค์การบริหารส่วนตำบลตอบสนองได้น้อย
S๒	มีแผนพัฒนาที่ชัดเจน และมีการบูรณาการจัดทำแผน การทำงาน ร่วมกับหน่วยงานหรือส่วนราชการอื่น		
S๓	มีคำสั่งแบ่งงานหรือการมอบอำนาจการบริหารงานตามลำดับชั้น	W๓	คนในท้องถิ่นมีปัญหาหนี้สินอันเกี่ยวเนื่องกับการ ประกอบ อาชีพ หรือ การดำรงชีวิตประจำวันในอัตราสูง
S๔	ผู้บริหารท้องถิ่นกำหนดนโยบายได้เอง ภายใต้กรอบของกฎหมาย	W๔	พื้นที่ตำบลไม่มีรถโดยสารประจำทางสัญจรผ่านทำให้การเดินทางไม่สะดวก ส่วนใหญ่ประชาชนจะใช้รถส่วนตัว
S๕	มีข้อบัญญัติงบประมาณรายจ่ายเป็นของตนเองซึ่งเป็นเครื่องมือในการตอบสนองความต้องการของประชาชนในตำบล		
S๖	สภาองค์การบริหารส่วนตำบลสามารถออกข้อบัญญัติได้เอง ภายใต้กรอบกฎหมาย	W๕	มีระเบียบ/กฎหมายใหม่ๆ จำนวนมากทำให้ทำให้การปฏิบัติของบุคลากรไม่ทันต่อเหตุการณ์
		W๖	บุคลากรมีน้อย ทำให้ต้องรับผิดชอบงานหลายอย่าง เกิดการทำงานไม่มีความต่อเนื่องและประสบการณ์ในการทำงานน้อย
S๗	สามารถจัดกรอบอัตรากำลังได้เองตามภารกิจและกำลังงบประมาณ		
S๘	ผู้บริหารและฝ่ายนิติบัญญัติมาจากการเลือกตั้งของประชาชนโดยตรงทำให้เข้าใจปัญหาความเดือดร้อน และความต้องการของประชาชนอย่างแท้จริง	W๗	ขาดแคลนน้ำใช้อุปโภค บริโภค และเพื่อการเกษตรในฤดูแล้ง
		W๘	การแพร่ระบาดของยาเสพติด เช่น ยาบ้า ยาไอซ์ กัญชา และน้ำกระท่อม

จุดแข็ง (Strength)		จุดอ่อน (Weakness)	
S๙	มีรายได้จากการจัดเก็บรายได้เป็นของตนเอง ทำให้คล่องตัวในการบริหารงาน	W๙	การมีส่วนร่วมของประชาชนในการจัดทำแผนและความไม่เข้าใจสิทธิในการแสดงออกความคิดเห็น
S๑๐	มีเครื่องมือเครื่องใช้ในการปฏิบัติงานอย่างเพียงพอและทันสมัย	W๑๐	ประชาชนยังมีระบบความคิด หรือการประกอบอาชีพแบบเดิมๆ เช่น การปลูกพืชเชิงเดี่ยว ฯลฯ
S๑๑	มีพื้นที่ขนาดตำบลขนาดกลางง่ายต่อการบริหาร และดูแลอย่างทั่วถึง	W๑๑	ปัญหาหลักขโมยและความปลอดภัยในชีวิตและทรัพย์สินโดยเฉพาะในช่วงฤดูแล้ง
S๑๒	เป็นหน่วยงานที่มีความใกล้ชิดกับประชาชนมากที่สุด และสามารถแก้ไขปัญหาได้อย่างรวดเร็ว	W๑๒	งบประมาณค่อนข้างน้อย ทำให้ตอบสนองต่อความต้องการของประชาชนยังครอบคลุมไม่ได้เพียงพอ
S๑๓	สภาพของพื้นดิน มีคุณภาพค่อนข้างสมบูรณ์เหมาะกับการปลูกพืชได้ทุกชนิด	W๑๓	ระบบข้อมูลไม่เป็นปัจจุบัน หรือไม่ครบถ้วนครอบคลุมในทุกด้าน
S๑๔	กลุ่มองค์กรภาคประชาชนที่เข้มแข็ง และมีการทำงานในระบบของเครือข่าย	W๑๔	ขาดการอนุรักษ์ในขนบธรรมเนียมประเพณี และภูมิปัญญาท้องถิ่น
S๑๕	มีการจัดส่งบุคลากรเข้ารับการศึกษาฝึกอบรมอย่างต่อเนื่อง	W๑๕	เยาวชนขาดความตระหนักในการเข้าไปมีส่วนร่วมในกิจกรรมทางศาสนา
S๑๖	มีระบบสื่อสารและระบบสารสนเทศที่เหมาะสม	W๑๖	ประชาชนขาดความตระหนักในการดูแลและบำรุงรักษาสิ่งแวดล้อมและทรัพยากรธรรมชาติ
S๑๗	ผู้นำ ผู้บริหาร สนับสนุนแนวคิดและกำหนดนโยบายการพัฒนาในด้าน การเมือง การบริหารและการพัฒนาบุคลากรท้องถิ่น	W๑๗	อาชีพหลักของคนในชุมชนส่วนใหญ่ ทำการเกษตร ต้องอาศัยแหล่งน้ำจากธรรมชาติซึ่งบางครั้งไม่เพียงพอ
S๑๘	มีกลไกการบริหารราชการ ประชาคม ภาคประชาชนในทุกชุมชน		

โอกาส (Opportunity)		ภัยคุกคาม (Threat)	
O๑	มีแนวโน้มได้รับการถ่ายโอนภารกิจเพิ่มมากขึ้นตามแผนกฎหมายกระจายอำนาจ	T๑	อำนาจหน้าที่ที่ตามแผนกระจายอำนาจ บางภารกิจยังไม่มี ความชัดเจน
O๒	แนวโน้มของรายได้ที่ได้รับจัดสรรมากขึ้นตามลำดับแผนกระจายอำนาจ และการจัดเก็บรายได้เองขององค์การบริหารส่วนตำบล	T๒	การให้ความอิสระองค์การบริหารส่วนตำบล จากส่วนกลางยังไม่เต็มที่ ยังต้องอยู่ภายใต้การกำกับ ควบคุมดูแลจาก ส่วนภูมิภาค
O๓	สามารถหาแรงงานได้ง่าย ราคาถูก จากประเทศเพื่อนบ้าน	T๓	การจัดสรรงบประมาณจากรัฐยังไม่เพียงพอ กับภารกิจที่ถ่ายโอนให้กับท้องถิ่น
O๔	กฎหมายกระจายอำนาจ เอื้อต่อการบริหารงานขององค์การบริหารส่วนตำบล	T๔	ภาคเกษตรกรรมมีปัญหาหนี้สิน ขาดทุน คุณภาพต่ำ ผลผลิตทางเกษตรส่วนใหญ่มีราคาตกต่ำ
O๕	ความก้าวหน้าด้านเทคโนโลยีทำให้มีความสะดวกคล่องตัว และมีประสิทธิภาพในการทำงานมากขึ้น	T๕	การเกิดโรคระบาดโควิด-๑๙ ทั่วโลกและประเทศไทย เกิดผลกระทบต่อการดำเนินชีวิตของประชาชน
O๖	ประชาชนมีความสมัครสมานสามัคคีกันดี มีความขัดแย้งทางการเมือง ทางความคิดเห็นน้อย	T๖	การอพยพแรงงานของชาวต่างชาติเข้ามาในพื้นที่
O๗	มีวัด สามารถพัฒนาเสริมสร้างความพร้อมให้เป็นแหล่งพัฒนาคุณธรรม จริยธรรมของเยาวชน และประชาชนในตำบล	T๗	ประชาชนไม่ให้ความสำคัญในการศึกษาของบุตร - หลาน ให้ได้รับการศึกษาในระดับอุดมศึกษา
O๘	มีสถานศึกษาอยู่ในพื้นที่ ตั้งแต่ เด็กก่อนวัยเรียน ถึง มัธยมตอนต้น และมีศูนย์การเรียนรู้รู้นอก ระบบ ซึ่งมีความพร้อม มีศักยภาพในการจัดการศึกษาอย่างทั่วถึง	T๘	ภัยธรรมชาติเนื่องจากพื้นที่ของตำบลมีลักษณะแหล่งต้นน้ำ ฤดูฝนมีน้ำท่วม ฤดูแล้งมีภัยแล้งขาดน้ำเพื่อการอุปโภคบริโภค
O๙	มีโรงพยาบาลส่งเสริมสุขภาพชุมชนครอบคลุมทั้งพื้นที่อย่างเพียงพอ รวมถึงการให้บริการฟรีในเรื่องรับส่งผู้ป่วยฉุกเฉินหรือตามแพทย์นัด	T๙	ความไม่มั่นคงทางการเมืองระดับชาติมีผลต่อการจัดสรรงบประมาณขององค์การบริหารส่วนตำบล

โอกาส (Opportunity)		ภัยคุกคาม (Threat)	
O๑๐	การแก้ไขปัญหาความยากจนและปัญหา ยาเสพติดตามนโยบายรัฐบาล จังหวัด และอำเภอสอดคล้องกับนโยบายและ ยุทธศาสตร์ขององค์การบริหารส่วนตำบล	T๑๐	ผลจากการถ่ายโอนภารกิจทำให้มีงาน/หน้าที่ เพิ่มขึ้นแต่ไม่มีบุคลากรมารองรับ
		T๑๑	สถานการณ์ทางเศรษฐกิจและการ เปลี่ยนแปลงทางการเมืองส่งผลกระทบต่อ การพัฒนาท้องถิ่น
O๑๑	นำข้อมูลจากการจัดทำเวทีประชาคม จัดทำโครงการ/กิจกรรมหรือสนับสนุน ด้านต่าง ๆ เพื่อตอบสนองความต้องการ ของชุมชน	T๑๒	ประชาชนไม่สนใจ ขาดจิตสำนึกในการมีส่วนร่วม ในการพัฒนาพื้นที่ และไม่ให้ความสำคัญ กับการมีส่วนร่วมในกิจกรรมของท้องถิ่นและ ของภาครัฐ
O๑๒	มีความหลากหลายทางวัฒนธรรมทาง สังคมอยู่เย็นเป็นสุขร่วมกันใช้สันติวิธีเป็น แนวทางในการแก้ไขปัญหา	T๑๓	ขาดความรู้ความเข้าใจเรื่องประชาคม อาเซียน
O๑๓	มีความเข้มแข็งทางการเมืองในระดับ ท้องถิ่นทำให้การบริหารจัดการมีความ ต่อเนื่อง	T๑๔	การกำหนดราคาสินค้าขึ้นอยู่กับกลุ่มนายทุน และการแข่งขันทางการค้าระหว่างประเทศมี การแข่งขันสูง

บัญชีสรุปโครงการพัฒนา
แผนพัฒนาท้องถิ่น (พ.ศ.๒๕๖๖ - ๒๕๗๐)

แบบ ผ.๐๑

องค์การบริหารส่วนตำบลทุ่งหลวง

ยุทธศาสตร์	ปี ๒๕๖๖		ปี ๒๕๖๗		ปี ๒๕๖๘		ปี ๒๕๖๙		ปี ๒๕๗๐		รวม ๕ ปี	
	จำนวน โครงการ	งบประมาณ (บาท)	จำนวน โครงการ	งบประมาณ (บาท)	จำนวน โครงการ	งบประมาณ (บาท)	จำนวน โครงการ	งบประมาณ (บาท)	จำนวน โครงการ	งบประมาณ (บาท)	จำนวน โครงการ	งบประมาณ (บาท)
๑. ยุทธศาสตร์การพัฒนาทางด้านโครงสร้างพื้นฐานและแหล่งน้ำ												
๑.๑ แผนงานอุตสาหกรรมและการโยธา	๖๖	๓๐,๘๐๐,๐๐๐	๖๖	๓๐,๘๐๐,๐๐๐	๖๖	๓๐,๘๐๐,๐๐๐	๖๖	๓๐,๘๐๐,๐๐๐	๖๖	๓๐,๘๐๐,๐๐๐	๓๓๐	๑๕๔,๐๐๐,๐๐๐
๑.๒ แผนงานเคหะและชุมชน	๑๒	๑,๖๘๐,๐๐๐	๑๒	๑,๖๘๐,๐๐๐	๑๒	๑,๖๘๐,๐๐๐	๑๒	๑,๖๘๐,๐๐๐	๑๒	๑,๖๘๐,๐๐๐	๖๐	๘,๔๐๐,๐๐๐
๑.๓ แผนงานการพาณิชย์	๙	๔,๕๐๐,๐๐๐	๙	๔,๕๐๐,๐๐๐	๙	๔,๕๐๐,๐๐๐	๙	๔,๕๐๐,๐๐๐	๙	๔,๕๐๐,๐๐๐	๔๕	๒๒,๕๐๐,๐๐๐
รวม	๘๗	๓๖,๙๘๐,๐๐๐	๘๗	๓๖,๙๘๐,๐๐๐	๘๗	๓๖,๙๘๐,๐๐๐	๘๗	๓๖,๙๘๐,๐๐๐	๘๗	๓๖,๙๘๐,๐๐๐	๔๓๕	๑๘๔,๙๐๐,๐๐๐
๒. ยุทธศาสตร์การส่งเสริมคุณภาพชีวิต												
๒.๑ แผนงานการศึกษา	๑๔	๔,๗๘๐,๐๐๐	๑๔	๔,๗๘๐,๐๐๐	๑๔	๔,๗๘๐,๐๐๐	๑๔	๔,๗๘๐,๐๐๐	๑๔	๔,๗๘๐,๐๐๐	๗๐	๒๓,๙๐๐,๐๐๐
๒.๒ แผนงานสาธารณสุข	๙	๑,๐๓๐,๐๐๐	๙	๑,๐๓๐,๐๐๐	๙	๑,๐๓๐,๐๐๐	๙	๑,๐๓๐,๐๐๐	๙	๑,๐๓๐,๐๐๐	๔๕	๕,๑๕๐,๐๐๐
๒.๓ แผนงานสังคมสงเคราะห์	๒	๑๕๐,๐๐๐	๒	๑๕๐,๐๐๐	๒	๑๕๐,๐๐๐	๒	๑๕๐,๐๐๐	๒	๑๕๐,๐๐๐	๑๐	๗๕๐,๐๐๐
๒.๔ แผนงานสร้างความเข้มแข็งของชุมชน	๘	๕๑๐,๐๐๐	๘	๕๑๐,๐๐๐	๘	๕๑๐,๐๐๐	๘	๕๑๐,๐๐๐	๘	๕๑๐,๐๐๐	๔๐	๒,๕๕๐,๐๐๐
๒.๕ แผนงานอุตสาหกรรมและการโยธา	๖	๒,๗๐๐,๐๐๐	๖	๒,๗๐๐,๐๐๐	๖	๒,๗๐๐,๐๐๐	๖	๒,๗๐๐,๐๐๐	๖	๒,๗๐๐,๐๐๐	๓๐	๒,๗๐๐,๐๐๐
รวม	๓๙	๙,๑๗๐,๐๐๐	๓๙	๙,๑๗๐,๐๐๐	๓๙	๙,๑๗๐,๐๐๐	๓๙	๙,๑๗๐,๐๐๐	๓๙	๙,๑๗๐,๐๐๐	๑๙๕	๓๕,๐๕๐,๐๐๐

บัญชีสรุปโครงการพัฒนา
แผนพัฒนาท้องถิ่น (พ.ศ.๒๕๖๖ - ๒๕๗๐)

แบบ ผ.๐๑

องค์การบริหารส่วนตำบลทุ่งหลวง

ยุทธศาสตร์	ปี ๒๕๖๖		ปี ๒๕๖๗		ปี ๒๕๖๘		ปี ๒๕๖๙		ปี ๒๕๗๐		รวม ๕ ปี	
	จำนวน โครงการ	งบประมาณ (บาท)	จำนวน โครงการ	งบประมาณ (บาท)	จำนวน โครงการ	งบประมาณ (บาท)	จำนวน โครงการ	งบประมาณ (บาท)	จำนวน โครงการ	งบประมาณ (บาท)	จำนวน โครงการ	งบประมาณ (บาท)
๓. ยุทธศาสตร์การพัฒนาจัดระเบียบ/ชุมชน สังกัด ก.ฯ												
๓.๑ แผนงานการรักษาความสงบภายใน	๙	๑,๖๘๐,๐๐๐	๙	๑,๖๘๐,๐๐๐	๙	๑,๖๘๐,๐๐๐	๙	๑,๖๘๐,๐๐๐	๙	๑,๖๘๐,๐๐๐	๔๕	๘,๔๐๐,๐๐๐
๓.๒ แผนงานสร้างความเข้มแข็งของชุมชน	๘	๑๔๕,๐๐๐	๘	๑๔๕,๐๐๐	๘	๑๔๕,๐๐๐	๘	๑๔๕,๐๐๐	๘	๑๔๕,๐๐๐	๔๐	๓๒๕,๐๐๐
รวม	๑๗	๑,๘๒๕,๐๐๐	๑๗	๑,๘๒๕,๐๐๐	๑๗	๑,๘๒๕,๐๐๐	๑๗	๑,๘๒๕,๐๐๐	๑๗	๑,๘๒๕,๐๐๐	๘๕	๙,๑๒๕,๐๐๐
๔. ยุทธศาสตร์การพัฒนาด้านการวางแผน การส่งเสริมการลงทุน พาณิชย์กรรมและการท่องเที่ยว												
๔.๑ แผนงานสร้างความเข้มแข็งของชุมชน	๘	๒,๑๗๐,๐๐๐	๘	๒,๑๗๐,๐๐๐	๘	๒,๑๗๐,๐๐๐	๘	๒,๑๗๐,๐๐๐	๘	๒,๑๗๐,๐๐๐	๔๐	๑๐,๘๕๐,๐๐๐
๔.๒ แผนงานการเกษตร	๑๑	๒,๙๒๐,๐๐๐	๑๑	๒,๙๒๐,๐๐๐	๑๑	๒,๙๒๐,๐๐๐	๑๑	๒,๙๒๐,๐๐๐	๑๑	๒,๙๒๐,๐๐๐	๕๕	๑๔,๖๐๐,๐๐๐
๔.๓ แผนงานอุตสาหกรรมและการโยธา	๑	๑๕๐,๐๐๐	๑	๑๕๐,๐๐๐	๑	๑๕๐,๐๐๐	๑	๑๕๐,๐๐๐	๑	๑๕๐,๐๐๐	๕	๓๕๐,๐๐๐
รวม	๒๐	๕,๒๔๐,๐๐๐	๒๐	๕,๒๔๐,๐๐๐	๒๐	๕,๒๔๐,๐๐๐	๒๐	๕,๒๔๐,๐๐๐	๒๐	๕,๒๔๐,๐๐๐	๑๐๐	๒๖,๒๐๐,๐๐๐
๕. ยุทธศาสตร์การพัฒนากิจการบริการจัดการอนุรักษ์ทรัพยากร ธรรมชาติและสิ่งแวดล้อม												
๕.๑ แผนงานสร้างความเข้มแข็งของชุมชน	๒	๑,๕๐๐,๐๐๐	๒	๑,๕๐๐,๐๐๐	๒	๑,๕๐๐,๐๐๐	๒	๑,๕๐๐,๐๐๐	๒	๑,๕๐๐,๐๐๐	๑๐	๗,๕๐๐,๐๐๐
๕.๒ แผนงานการเกษตร	๓	๘๐,๐๐๐	๓	๘๐,๐๐๐	๓	๘๐,๐๐๐	๓	๘๐,๐๐๐	๓	๘๐,๐๐๐	๑๕	๔๐๐,๐๐๐
รวม	๕	๑,๕๘๐,๐๐๐	๕	๑,๕๘๐,๐๐๐	๕	๑,๕๘๐,๐๐๐	๕	๑,๕๘๐,๐๐๐	๕	๑,๕๘๐,๐๐๐	๒๕	๘,๓๐๐,๐๐๐

บัญชีสรุปโครงการพัฒนา
แผนพัฒนาท้องถิ่น (พ.ศ.๒๕๖๖ - ๒๕๗๐)

แบบ ผ.๐๑

องค์การบริหารส่วนตำบลทุ่งหลวง

ยุทธศาสตร์	ปี ๒๕๖๖		ปี ๒๕๖๗		ปี ๒๕๖๘		ปี ๒๕๖๙		ปี ๒๕๗๐		รวม ๕ ปี	
	จำนวน โครงการ	งบประมาณ (บาท)	จำนวน โครงการ	งบประมาณ (บาท)	จำนวน โครงการ	งบประมาณ (บาท)	จำนวน โครงการ	งบประมาณ (บาท)	จำนวน โครงการ	งบประมาณ (บาท)	จำนวน โครงการ	งบประมาณ (บาท)
๖. ยุทธศาสตร์การพัฒนาด้านศาสนาและวัฒนธรรมและท้องถิ่น												
๖.๑ แผนงานการศาสนาวัฒนธรรมและนันทนาการ	๓	๑๐๐,๐๐๐	๓	๑๐๐,๐๐๐	๓	๑๐๐,๐๐๐	๓	๑๐๐,๐๐๐	๓	๑๐๐,๐๐๐	๓	๑๐๐,๐๐๐
๖.๒ แผนงานสร้างความเข้มแข็งของชุมชน	๒	๗๐,๐๐๐	๒	๗๐,๐๐๐	๒	๗๐,๐๐๐	๒	๗๐,๐๐๐	๒	๗๐,๐๐๐	๑๐	๓๕๐,๐๐๐
๖.๓ แผนงานอุตสาหกรรมและการโยธา	๑	๕๐๐,๐๐๐	๑	๕๐๐,๐๐๐	๑	๕๐๐,๐๐๐	๑	๕๐๐,๐๐๐	๑	๕๐๐,๐๐๐	๕	๒,๕๐๐,๐๐๐
รวม	๖	๖๗๐,๐๐๐	๖	๖๗๐,๐๐๐	๖	๖๗๐,๐๐๐	๖	๖๗๐,๐๐๐	๖	๖๗๐,๐๐๐	๑๘	๒,๙๕๐,๐๐๐
๗. ยุทธศาสตร์การพัฒนาด้านการเมือง และระบบบริหารจัดการ												
๗.๑ แผนงานบริหารงานทั่วไป	๑๑	๒,๑๖๐,๐๐๐	๑๑	๒,๑๖๐,๐๐๐	๑๑	๒,๑๖๐,๐๐๐	๑๑	๒,๑๖๐,๐๐๐	๑๑	๒,๑๖๐,๐๐๐	๕๕	๑๐,๘๐๐,๐๐๐
๗.๒ แผนงานสร้างความเข้มแข็งของชุมชน	๑	๓๐,๐๐๐	๑	๓๐,๐๐๐	๑	๓๐,๐๐๐	๑	๓๐,๐๐๐	๑	๓๐,๐๐๐	๕	๑๕๐,๐๐๐
๗.๓ แผนงานอุตสาหกรรมและการโยธา	๓	๑,๗๐๐,๐๐๐	๓	๑,๗๐๐,๐๐๐	๓	๑,๗๐๐,๐๐๐	๓	๑,๗๐๐,๐๐๐	๓	๑,๗๐๐,๐๐๐	๑๕	๑,๗๐๐,๐๐๐
รวม	๑๕	๓,๘๙๐,๐๐๐	๑๕	๓,๘๙๐,๐๐๐	๑๕	๓,๘๙๐,๐๐๐	๑๕	๓,๘๙๐,๐๐๐	๑๕	๓,๘๙๐,๐๐๐	๗๕	๑๒,๖๕๐,๐๐๐
รวมทั้งสิ้น	๑๘๙	๕๙,๓๕๕,๐๐๐	๑๘๙	๕๙,๓๕๕,๐๐๐	๑๘๙	๕๙,๓๕๕,๐๐๐	๑๘๙	๕๙,๓๕๕,๐๐๐	๑๘๙	๕๙,๓๕๕,๐๐๐	๙๓๓	๒๒๗๘,๗๗๕,๐๐๐

รายละเอียดโครงการพัฒนา
แผนพัฒนาท้องถิ่น (พ.ศ.๒๕๖๖-๒๕๗๐)

แบบ ผ.๐๒

องค์การบริหารส่วนตำบลทุ่งหลวง

ก. ยุทธศาสตร์จังหวัดที่ ๓ การพัฒนาเมืองที่น่าอยู่ และพัฒนาโครงสร้างพื้นฐาน ฯ

ข. ยุทธศาสตร์การพัฒนาขององค์การปกครองส่วนท้องถิ่นในเขตจังหวัด ที่ ๑ ด้านโครงสร้างพื้นฐาน

๑. ยุทธศาสตร์การพัฒนาทางด้านโครงสร้างพื้นฐานและแหล่งน้ำ

๑.๑ แผนงานอุตสาหกรรมและการโยธา

ที่	โครงการ	วัตถุประสงค์	เป้าหมาย (ผลผลิตของโครงการ)	งบประมาณและที่ผ่านมา					ตัวชี้วัด (KPI)	ผลที่คาดว่าจะได้รับ	หน่วยงาน รับผิดชอบหลัก
				๒๕๖๖ (บาท)	๒๕๖๗ (บาท)	๒๕๖๘ (บาท)	๒๕๖๙ (บาท)	๒๕๗๐ (บาท)			
๑	โครงการก่อสร้างถนน คสล. หมู่ที่ ๑ ซอยสามัคคีพัฒนา	เพื่อความสะดวกในการสัญจร ไปมาของประชาชน	ก่อสร้างถนนคอนกรีตเสริมเหล็ก ยาวไม่น้อยกว่า ๑๕๐ ม. กว้าง ๔ ม. ตามแบบที่ อบต.กำหนด	๕๐๐,๐๐๐	๕๐๐,๐๐๐	๕๐๐,๐๐๐	๕๐๐,๐๐๐	๕๐๐,๐๐๐	ถนนมีคุณภาพและ มีมาตรฐาน	ประชาชนมีการสัญจร ไปมาสะดวก คล่องตัว	กองช่าง
๒	โครงการก่อสร้างถนน คสล. หมู่ที่ ๑ ซอยทิววงศ์	เพื่อความสะดวกในการสัญจร ไปมาของประชาชน	ก่อสร้างถนนคอนกรีตเสริมเหล็ก ยาวไม่น้อยกว่า ๑๕๐ ม. กว้าง ๔ ม. ตามแบบที่ อบต.กำหนด	๕๐๐,๐๐๐	๕๐๐,๐๐๐	๕๐๐,๐๐๐	๕๐๐,๐๐๐	๕๐๐,๐๐๐	ถนนมีคุณภาพและ มีมาตรฐาน	ประชาชนมีการสัญจร ไปมาสะดวก คล่องตัว	กองช่าง

รายละเอียดโครงการพัฒนา
แผนพัฒนาท้องถิ่น (พ.ศ.๒๕๖๖-๒๕๗๐)

แบบ ผ.๐๒

องค์การบริหารส่วนตำบลทุ่งหลวง

ก. ยุทธศาสตร์จังหวัดที่ ๓ การพัฒนาเมืองที่น่าอยู่ และพัฒนาโครงสร้างพื้นฐาน ฯ

ข. ยุทธศาสตร์การพัฒนาขององค์รปกครองส่วนท้องถิ่นในเขตจังหวัด ที่ ๑ ด้านโครงสร้างพื้นฐาน

๑. ยุทธศาสตร์การพัฒนาทางด้านโครงสร้างพื้นฐานและแหล่งน้ำ

๑.๑ แผนงานอุตสาหกรรมและการโยธา

ที่	โครงการ	วัตถุประสงค์	เป้าหมาย (ผลผลิตของโครงการ)	งบประมาณและที่ผ่านมา					ตัวชี้วัด (KPI)	ผลที่คาดว่าจะได้รับ	หน่วยงาน รับผิดชอบหลัก
				๒๕๖๖ (บาท)	๒๕๖๗ (บาท)	๒๕๖๘ (บาท)	๒๕๖๙ (บาท)	๒๕๗๐ (บาท)			
๓	โครงการก่อสร้างถนน คสล. หมู่ที่ ๑ ซอยครุฑปรามย์อุทิศ	เพื่อความสะดวกในการสัญจร ไปมาของประชาชน	ก่อสร้างถนนคอนกรีตเสริมเหล็ก ยาวไม่น้อยกว่า ๑๕๐ ม. กว้าง ๔ ม. ตามแบบที่ อบต.กำหนด	๕๐๐,๐๐๐	๕๐๐,๐๐๐	๕๐๐,๐๐๐	๕๐๐,๐๐๐	๕๐๐,๐๐๐	ถนนมีคุณภาพและ มีมาตรฐาน	ประชาชนมีการสัญจร ไปมาสะดวก คล่องตัว	กองช่าง
๔	โครงการก่อสร้างถนน คสล. หมู่ที่ ๑ ซอยดินแดง (สุขนิยาม)	เพื่อความสะดวกในการสัญจร ไปมาของประชาชน	ก่อสร้างถนนคอนกรีตเสริมเหล็ก ยาวไม่น้อยกว่า ๑๕๐ ม. กว้าง ๔ ม. ตามแบบที่ อบต.กำหนด	๕๐๐,๐๐๐	๕๐๐,๐๐๐	๕๐๐,๐๐๐	๕๐๐,๐๐๐	๕๐๐,๐๐๐	ถนนมีคุณภาพและ มีมาตรฐาน	ประชาชนมีการสัญจร ไปมาสะดวก คล่องตัว	กองช่าง

รายละเอียดโครงการพัฒนา
แผนพัฒนาท้องถิ่น (พ.ศ.๒๕๖๖-๒๕๗๐)

แบบ ผ.๐๒

องค์การบริหารส่วนตำบลทุ่งหลวง

ก. ยุทธศาสตร์จังหวัดที่ ๓ การพัฒนาเมืองที่น่าอยู่ และพัฒนาโครงสร้างพื้นฐาน ฯ

ข. ยุทธศาสตร์การพัฒนาขององค์กรปกครองส่วนท้องถิ่นในเขตจังหวัด ที่ ๑ ด้านโครงสร้างพื้นฐาน

๑. ยุทธศาสตร์การพัฒนาทางด้านโครงสร้างพื้นฐานและแหล่งน้ำ

๑.๑ แผนงานอุตสาหกรรมและการโยธา

ที่	โครงการ	วัตถุประสงค์	เป้าหมาย (ผลผลิตของโครงการ)	งบประมาณและที่ผ่านมา					ตัวชี้วัด (KPI)	ผลที่คาดว่าจะได้รับ	หน่วยงาน รับผิดชอบหลัก
				๒๕๖๖ (บาท)	๒๕๖๗ (บาท)	๒๕๖๘ (บาท)	๒๕๖๙ (บาท)	๒๕๗๐ (บาท)			
๕	โครงการก่อสร้างถนน คสล. หมู่ที่ ๒ ซอยสี่แยกโรงโม่ - สี่แยกตากัน	เพื่อความสะดวกในการสัญจร ไปมาของประชาชน	ก่อสร้างถนนคอนกรีตเสริมเหล็ก ยาวไม่น้อยกว่า ๑๒๐ ม. กว้าง ๕ ม. ตามแบบที่ อบต.กำหนด	๕๐๐,๐๐๐	๕๐๐,๐๐๐	๕๐๐,๐๐๐	๕๐๐,๐๐๐	๕๐๐,๐๐๐	ถนนมีคุณภาพและ มีมาตรฐาน	ประชาชนมีการสัญจร ไปมาสะดวก คล่องตัว	กองช่าง
๖	โครงการก่อสร้างถนน คสล. หมู่ที่ ๒ (บริเวณตลาดนัดเขาหลวง)	เพื่อความสะดวกในการสัญจร ไปมาของประชาชน	ก่อสร้างถนนคอนกรีตเสริมเหล็ก ยาวไม่น้อยกว่า ๑๕๐ ม. กว้าง ๔ ม. ตามแบบที่ อบต.กำหนด	๕๐๐,๐๐๐	๕๐๐,๐๐๐	๕๐๐,๐๐๐	๕๐๐,๐๐๐	๕๐๐,๐๐๐	ถนนมีคุณภาพและ มีมาตรฐาน	ประชาชนมีการสัญจร ไปมาสะดวก คล่องตัว	กองช่าง

รายละเอียดโครงการพัฒนา
แผนพัฒนาท้องถิ่น (พ.ศ.๒๕๖๖-๒๕๗๐)

แบบ ผ.๐๒

องค์การบริหารส่วนตำบลทุ่งหลวง

ก. ยุทธศาสตร์จังหวัดที่ ๓ การพัฒนาเมืองที่น่าอยู่ และพัฒนาโครงสร้างพื้นฐาน ฯ

ข. ยุทธศาสตร์การพัฒนาขององค์กรปกครองส่วนท้องถิ่นในเขตจังหวัด ที่ ๑ ด้านโครงสร้างพื้นฐาน

๑. ยุทธศาสตร์การพัฒนาทางด้านโครงสร้างพื้นฐานและแหล่งน้ำ

๑.๑ แผนงานอุตสาหกรรมและการโยธา

ที่	โครงการ	วัตถุประสงค์	เป้าหมาย (ผลผลิตของโครงการ)	งบประมาณและที่ผ่านมา					ตัวชี้วัด (KPI)	ผลที่คาดว่าจะได้รับ	หน่วยงาน รับผิดชอบหลัก
				๒๕๖๖ (บาท)	๒๕๖๗ (บาท)	๒๕๖๘ (บาท)	๒๕๖๙ (บาท)	๒๕๗๐ (บาท)			
๗	โครงการก่อสร้างถนน คสล. หมู่ที่ ๒, หมู่ที่ ๘ ซอยโรจรม	เพื่อความสะดวกในการสัญจร ไปมาของประชาชน	ก่อสร้างถนนคอนกรีตเสริมเหล็ก ยาวไม่น้อยกว่า ๑๒๐ ม. กว้าง ๕ ม. ตามแบบที่ อบต.กำหนด	๕๐๐,๐๐๐	๕๐๐,๐๐๐	๕๐๐,๐๐๐	๕๐๐,๐๐๐	๕๐๐,๐๐๐	ถนนมีคุณภาพและ มีมาตรฐาน	ประชาชนมีการสัญจร ไปมาสะดวก คล่องตัว	กองช่าง
๘	โครงการก่อสร้างถนน คสล. หมู่ที่ ๓ ซอยร่วมใจ	เพื่อความสะดวกในการสัญจร ไปมาของประชาชน	ก่อสร้างถนนคอนกรีตเสริมเหล็ก ยาวไม่น้อยกว่า ๑๕๐ ม. กว้าง ๔ ม. ตามแบบที่ อบต.กำหนด	๕๐๐,๐๐๐	๕๐๐,๐๐๐	๕๐๐,๐๐๐	๕๐๐,๐๐๐	๕๐๐,๐๐๐	ถนนมีคุณภาพและ มีมาตรฐาน	ประชาชนมีการสัญจร ไปมาสะดวก คล่องตัว	กองช่าง

รายละเอียดโครงการพัฒนา
แผนพัฒนาท้องถิ่น (พ.ศ.๒๕๖๖-๒๕๗๐)

แบบ ผ.๐๒

องค์การบริหารส่วนตำบลทุ่งหลวง

ก. ยุทธศาสตร์จังหวัดที่ ๓ การพัฒนาเมืองที่น่าอยู่ และพัฒนาโครงสร้างพื้นฐาน ฯ

ข. ยุทธศาสตร์การพัฒนาขององค์กรปกครองส่วนท้องถิ่นในเขตจังหวัด ที่ ๑ ด้านโครงสร้างพื้นฐาน

๑. ยุทธศาสตร์การพัฒนาทางด้านโครงสร้างพื้นฐานและแหล่งน้ำ

๑.๑ แผนงานอุตสาหกรรมและการโยธา

ที่	โครงการ	วัตถุประสงค์	เป้าหมาย (ผลผลิตของโครงการ)	งบประมาณและที่ผ่านมา					ตัวชี้วัด (KPI)	ผลที่คาดว่าจะได้รับ	หน่วยงาน รับผิดชอบหลัก
				๒๕๖๖ (บาท)	๒๕๖๗ (บาท)	๒๕๖๘ (บาท)	๒๕๖๙ (บาท)	๒๕๗๐ (บาท)			
๙	โครงการก่อสร้างถนน คสล. หมู่ที่ ๓ ซอยทวีผล - ศาลาหมู่บ้าน (ห้วยทรายขาว ๒)	เพื่อความสะดวกในการสัญจร ไปมาของประชาชน	ก่อสร้างถนนคอนกรีตเสริมเหล็ก ยาวไม่น้อยกว่า ๑๒๐ ม. กว้าง ๕ ม. ตามแบบที่ อบต.กำหนด	๕๐๐,๐๐๐	๕๐๐,๐๐๐	๕๐๐,๐๐๐	๕๐๐,๐๐๐	๕๐๐,๐๐๐	ถนนมีคุณภาพและ มีมาตรฐาน	ประชาชนมีการสัญจร ไปมาสะดวก คล่องตัว	กองช่าง
๑๐	โครงการก่อสร้างถนน คสล. หมู่ที่ ๓ ซอยสี่แยกตาสม - หัวล้อม (ห้วยทรายขาว ๓)	เพื่อความสะดวกในการสัญจร ไปมาของประชาชน	ก่อสร้างถนนคอนกรีตเสริมเหล็ก ยาวไม่น้อยกว่า ๑๒๐ ม. กว้าง ๕ ม. ตามแบบที่ อบต.กำหนด	๕๐๐,๐๐๐	๕๐๐,๐๐๐	๕๐๐,๐๐๐	๕๐๐,๐๐๐	๕๐๐,๐๐๐	ถนนมีคุณภาพและ มีมาตรฐาน	ประชาชนมีการสัญจร ไปมาสะดวก คล่องตัว	กองช่าง

รายละเอียดโครงการพัฒนา
แผนพัฒนาท้องถิ่น (พ.ศ.๒๕๖๖-๒๕๗๐)

แบบ ผ.๐๒

องค์การบริหารส่วนตำบลทุ่งหลวง

ก. ยุทธศาสตร์จังหวัดที่ ๓ การพัฒนาเมืองที่น่าอยู่ และพัฒนาโครงสร้างพื้นฐาน ฯ

ข. ยุทธศาสตร์การพัฒนาขององค์กรปกครองส่วนท้องถิ่นในเขตจังหวัด ที่ ๑ ด้านโครงสร้างพื้นฐาน

๑. ยุทธศาสตร์การพัฒนาทางด้านโครงสร้างพื้นฐานและแหล่งน้ำ

๑.๑ แผนงานอุตสาหกรรมและการโยธา

ที่	โครงการ	วัตถุประสงค์	เป้าหมาย (ผลผลิตของโครงการ)	งบประมาณและที่ผ่านมา					ตัวชี้วัด (KPI)	ผลที่คาดว่าจะได้รับ	หน่วยงาน รับผิดชอบหลัก
				๒๕๖๖ (บาท)	๒๕๖๗ (บาท)	๒๕๖๘ (บาท)	๒๕๖๙ (บาท)	๒๕๗๐ (บาท)			
๑๑	โครงการก่อสร้างถนน คสล. หมู่ที่ ๓ ซอยห้วยลำไย (ห้วยทรายขาว ๑)	เพื่อความสะดวกในการสัญจร ไปมาของประชาชน	ก่อสร้างถนนคอนกรีตเสริมเหล็ก ยาวไม่น้อยกว่า ๑๒๐ ม. กว้าง ๕ ม. ตามแบบที่ อบต.กำหนด	๕๐๐,๐๐๐	๕๐๐,๐๐๐	๕๐๐,๐๐๐	๕๐๐,๐๐๐	๕๐๐,๐๐๐	ถนนมีคุณภาพและมีมาตรฐาน	ประชาชนมีการสัญจรไปมาสะดวก คล่องตัว	กองช่าง
๑๒	โครงการก่อสร้างถนน คสล. หมู่ที่ ๔ ซอยสุวรรณสันติ	เพื่อความสะดวกในการสัญจร ไปมาของประชาชน	ก่อสร้างถนนคอนกรีตเสริมเหล็ก ยาวไม่น้อยกว่า ๑๒๐ ม. กว้าง ๕ ม. ตามแบบที่ อบต.กำหนด	๕๐๐,๐๐๐	๕๐๐,๐๐๐	๕๐๐,๐๐๐	๕๐๐,๐๐๐	๕๐๐,๐๐๐	ถนนมีคุณภาพและมีมาตรฐาน	ประชาชนมีการสัญจรไปมาสะดวก คล่องตัว	กองช่าง

รายละเอียดโครงการพัฒนา
แผนพัฒนาท้องถิ่น (พ.ศ.๒๕๖๖-๒๕๗๐)

แบบ ผ.๐๒

องค์การบริหารส่วนตำบลทุ่งหลวง

ก. ยุทธศาสตร์จังหวัดที่ ๓ การพัฒนาเมืองที่น่าอยู่ และพัฒนาโครงสร้างพื้นฐาน ฯ

ข. ยุทธศาสตร์การพัฒนาขององค์กรปกครองส่วนท้องถิ่นในเขตจังหวัด ที่ ๑ ด้านโครงสร้างพื้นฐาน

๑. ยุทธศาสตร์การพัฒนาทางด้านโครงสร้างพื้นฐานและแหล่งน้ำ

๑.๑ แผนงานอุตสาหกรรมและการโยธา

ที่	โครงการ	วัตถุประสงค์	เป้าหมาย (ผลผลิตของโครงการ)	งบประมาณและที่ผ่านมา					ตัวชี้วัด (KPI)	ผลที่คาดว่าจะได้รับ	หน่วยงาน รับผิดชอบหลัก
				๒๕๖๖ (บาท)	๒๕๖๗ (บาท)	๒๕๖๘ (บาท)	๒๕๖๙ (บาท)	๒๕๗๐ (บาท)			
๑๓	โครงการก่อสร้างถนน คสล. หมู่ที่ ๔ ซอยไค้ดืบ	เพื่อความสะดวกในการสัญจร ไปมาของประชาชน	ก่อสร้างถนนคอนกรีตเสริมเหล็ก ยาวไม่น้อยกว่า ๑๕๐ ม. กว้าง ๔ ม. ตามแบบที่ อบต.กำหนด	๕๐๐,๐๐๐	๕๐๐,๐๐๐	๕๐๐,๐๐๐	๕๐๐,๐๐๐	๕๐๐,๐๐๐	ถนนมีคุณภาพและ มีมาตรฐาน	ประชาชนมีการสัญจร ไปมาสะดวก คล่องตัว	กองช่าง
๑๔	โครงการก่อสร้างถนน คสล. หมู่ที่ ๔ ซอยโพธิ์ทอง	เพื่อความสะดวกในการสัญจร ไปมาของประชาชน	ก่อสร้างถนนคอนกรีตเสริมเหล็ก ยาวไม่น้อยกว่า ๑๒๐ ม. กว้าง ๕ ม. ตามแบบที่ อบต.กำหนด	๕๐๐,๐๐๐	๕๐๐,๐๐๐	๕๐๐,๐๐๐	๕๐๐,๐๐๐	๕๐๐,๐๐๐	ถนนมีคุณภาพและ มีมาตรฐาน	ประชาชนมีการสัญจร ไปมาสะดวก คล่องตัว	กองช่าง

รายละเอียดโครงการพัฒนา
แผนพัฒนาท้องถิ่น (พ.ศ.๒๕๖๖-๒๕๗๐)

แบบ ผ.๐๒

องค์การบริหารส่วนตำบลทุ่งหลวง

ก. ยุทธศาสตร์จังหวัดที่ ๓ การพัฒนาเมืองที่น่าอยู่ และพัฒนาโครงสร้างพื้นฐาน ฯ

ข. ยุทธศาสตร์การพัฒนาขององค์กรปกครองส่วนท้องถิ่นในเขตจังหวัด ที่ ๑ ด้านโครงสร้างพื้นฐาน

๑. ยุทธศาสตร์การพัฒนาทางด้านโครงสร้างพื้นฐานและแหล่งน้ำ

๑.๑ แผนงานอุตสาหกรรมและการโยธา

ที่	โครงการ	วัตถุประสงค์	เป้าหมาย (ผลผลิตของโครงการ)	งบประมาณและที่ผ่านมา					ตัวชี้วัด (KPI)	ผลที่คาดว่าจะได้รับ	หน่วยงาน รับผิดชอบหลัก
				๒๕๖๖ (บาท)	๒๕๖๗ (บาท)	๒๕๖๘ (บาท)	๒๕๖๙ (บาท)	๒๕๗๐ (บาท)			
๑๕	โครงการก่อสร้างถนน คสล. หมู่ที่ ๕ ซอยควนเคียน - สามแยกวาสนา	เพื่อความสะดวกในการสัญจร ไปมาของประชาชน	ก่อสร้างถนนคอนกรีตเสริมเหล็ก ยาวไม่น้อยกว่า ๑๒๐ ม. กว้าง ๕ ม. ตามแบบที่ อบต.กำหนด	๕๐๐,๐๐๐	๕๐๐,๐๐๐	๕๐๐,๐๐๐	๕๐๐,๐๐๐	๕๐๐,๐๐๐	ถนนมีคุณภาพและ มีมาตรฐาน	ประชาชนมีการสัญจร ไปมาสะดวก คล่องตัว	กองช่าง
๑๖	โครงการก่อสร้างถนน คสล. หมู่ที่ ๕ ซอยปาร์กษน้ำ - สามแยกตาบ	เพื่อความสะดวกในการสัญจร ไปมาของประชาชน	ก่อสร้างถนนคอนกรีตเสริมเหล็ก ยาวไม่น้อยกว่า ๑๒๐ ม. กว้าง ๕ ม. ตามแบบที่ อบต.กำหนด	๕๐๐,๐๐๐	๕๐๐,๐๐๐	๕๐๐,๐๐๐	๕๐๐,๐๐๐	๕๐๐,๐๐๐	ถนนมีคุณภาพและ มีมาตรฐาน	ประชาชนมีการสัญจร ไปมาสะดวก คล่องตัว	กองช่าง

รายละเอียดโครงการพัฒนา
แผนพัฒนาท้องถิ่น (พ.ศ.๒๕๖๖-๒๕๗๐)

แบบ ผ.๐๒

องค์การบริหารส่วนตำบลทุ่งหลวง

ก. ยุทธศาสตร์จังหวัดที่ ๓ การพัฒนาเมืองที่น่าอยู่ และพัฒนาโครงสร้างพื้นฐาน ฯ

ข. ยุทธศาสตร์การพัฒนาขององค์กรปกครองส่วนท้องถิ่นในเขตจังหวัด ที่ ๑ ด้านโครงสร้างพื้นฐาน

๑. ยุทธศาสตร์การพัฒนาทางด้านโครงสร้างพื้นฐานและแหล่งน้ำ

๑.๑ แผนงานอุตสาหกรรมและการโยธา

ที่	โครงการ	วัตถุประสงค์	เป้าหมาย (ผลผลิตของโครงการ)	งบประมาณและที่ผ่านมา					ตัวชี้วัด (KPI)	ผลที่คาดว่าจะได้รับ	หน่วยงาน รับผิดชอบหลัก
				๒๕๖๖ (บาท)	๒๕๖๗ (บาท)	๒๕๖๘ (บาท)	๒๕๖๙ (บาท)	๒๕๗๐ (บาท)			
๑๗	โครงการก่อสร้างถนน คสล. หมู่ที่ ๕ ซอยสมถวิล	เพื่อความสะดวกในการสัญจร ไปมาของประชาชน	ก่อสร้างถนนคอนกรีตเสริมเหล็ก ยาวไม่น้อยกว่า ๑๕๐ ม. กว้าง ๔ ม. ตามแบบที่ อบต.กำหนด	๕๐๐,๐๐๐	๕๐๐,๐๐๐	๕๐๐,๐๐๐	๕๐๐,๐๐๐	๕๐๐,๐๐๐	ถนนมีคุณภาพและ มีมาตรฐาน	ประชาชนมีการสัญจร ไปมาสะดวก คล่องตัว	กองช่าง
๑๘	โครงการก่อสร้างถนน คสล. หมู่ที่ ๕ ซอยสี่แยกวัดโสม - สี่แยกตาสวน	เพื่อความสะดวกในการสัญจร ไปมาของประชาชน	ก่อสร้างถนนคอนกรีตเสริมเหล็ก ยาวไม่น้อยกว่า ๑๒๐ ม. กว้าง ๕ ม. ตามแบบที่ อบต.กำหนด	๕๐๐,๐๐๐	๕๐๐,๐๐๐	๕๐๐,๐๐๐	๕๐๐,๐๐๐	๕๐๐,๐๐๐	ถนนมีคุณภาพและ มีมาตรฐาน	ประชาชนมีการสัญจร ไปมาสะดวก คล่องตัว	กองช่าง

รายละเอียดโครงการพัฒนา
แผนพัฒนาท้องถิ่น (พ.ศ.๒๕๖๖-๒๕๗๐)

แบบ ผ.๐๒

องค์การบริหารส่วนตำบลทุ่งหลวง

ก. ยุทธศาสตร์จังหวัดที่ ๓ การพัฒนาเมืองที่น่าอยู่ และพัฒนาโครงสร้างพื้นฐาน ฯ

ข. ยุทธศาสตร์การพัฒนาขององค์กรปกครองส่วนท้องถิ่นในเขตจังหวัด ที่ ๑ ด้านโครงสร้างพื้นฐาน

๑. ยุทธศาสตร์การพัฒนาทางด้านโครงสร้างพื้นฐานและแหล่งน้ำ

๑.๑ แผนงานอุตสาหกรรมและการโยธา

ที่	โครงการ	วัตถุประสงค์	เป้าหมาย (ผลผลิตของโครงการ)	งบประมาณและที่ผ่านมา					ตัวชี้วัด (KPI)	ผลที่คาดว่าจะได้รับ	หน่วยงาน รับผิดชอบหลัก
				๒๕๖๖ (บาท)	๒๕๖๗ (บาท)	๒๕๖๘ (บาท)	๒๕๖๙ (บาท)	๒๕๗๐ (บาท)			
๑๙	โครงการก่อสร้างถนน คสล. หมู่ที่ ๕ ซอยปลักคุ่ม	เพื่อความสะดวกในการสัญจร ไปมาของประชาชน	ก่อสร้างถนนคอนกรีตเสริมเหล็ก ยาวไม่น้อยกว่า ๑๒๐ ม. กว้าง ๕ ม. ตามแบบที่ อบต.กำหนด	๕๐๐,๐๐๐	๕๐๐,๐๐๐	๕๐๐,๐๐๐	๕๐๐,๐๐๐	๕๐๐,๐๐๐	ถนนมีคุณภาพและ มีมาตรฐาน	ประชาชนมีการสัญจร ไปมาสะดวก คล่องตัว	กองช่าง
๒๐	โครงการก่อสร้างถนน คสล. หมู่ที่ ๖ ซอยสุวรรณนิมิต ๓	เพื่อความสะดวกในการสัญจร ไปมาของประชาชน	ก่อสร้างถนนคอนกรีตเสริมเหล็ก ยาวไม่น้อยกว่า ๑๒๐ ม. กว้าง ๕ ม. ตามแบบที่ อบต.กำหนด	๕๐๐,๐๐๐	๕๐๐,๐๐๐	๕๐๐,๐๐๐	๕๐๐,๐๐๐	๕๐๐,๐๐๐	ถนนมีคุณภาพและ มีมาตรฐาน	ประชาชนมีการสัญจร ไปมาสะดวก คล่องตัว	กองช่าง

รายละเอียดโครงการพัฒนา
แผนพัฒนาท้องถิ่น (พ.ศ.๒๕๖๖-๒๕๗๐)

แบบ ผ.๐๒

องค์การบริหารส่วนตำบลทุ่งหลวง

ก. ยุทธศาสตร์จังหวัดที่ ๓ การพัฒนาเมืองที่น่าอยู่ และพัฒนาโครงสร้างพื้นฐาน ฯ

ข. ยุทธศาสตร์การพัฒนาขององค์กรปกครองส่วนท้องถิ่นในเขตจังหวัด ที่ ๑ ด้านโครงสร้างพื้นฐาน

๑. ยุทธศาสตร์การพัฒนาทางด้านโครงสร้างพื้นฐานและแหล่งน้ำ

๑.๑ แผนงานอุตสาหกรรมและการโยธา

ที่	โครงการ	วัตถุประสงค์	เป้าหมาย (ผลผลิตของโครงการ)	งบประมาณและที่ผ่านมา					ตัวชี้วัด (KPI)	ผลที่คาดว่าจะได้รับ	หน่วยงาน รับผิดชอบหลัก
				๒๕๖๖ (บาท)	๒๕๖๗ (บาท)	๒๕๖๘ (บาท)	๒๕๖๙ (บาท)	๒๕๗๐ (บาท)			
๒๑	โครงการก่อสร้างถนน คสล. หมู่ที่ ๖ ซอยเขานาง ๑	เพื่อความสะดวกในการสัญจร ไปมาของประชาชน	ก่อสร้างถนนคอนกรีตเสริมเหล็ก ยาวไม่น้อยกว่า ๑๒๐ ม. กว้าง ๕ ม. ตามแบบที่ อบต.กำหนด	๕๐๐,๐๐๐	๕๐๐,๐๐๐	๕๐๐,๐๐๐	๕๐๐,๐๐๐	๕๐๐,๐๐๐	ถนนมีคุณภาพและ มีมาตรฐาน	ประชาชนมีการสัญจร ไปมาสะดวก คล่องตัว	กองช่าง
๒๒	โครงการก่อสร้างถนน คสล. หมู่ที่ ๖ ซอยเขานาง ๒	เพื่อความสะดวกในการสัญจร ไปมาของประชาชน	ก่อสร้างถนนคอนกรีตเสริมเหล็ก ยาวไม่น้อยกว่า ๑๒๐ ม. กว้าง ๕ ม. ตามแบบที่ อบต.กำหนด	๕๐๐,๐๐๐	๕๐๐,๐๐๐	๕๐๐,๐๐๐	๕๐๐,๐๐๐	๕๐๐,๐๐๐	ถนนมีคุณภาพและ มีมาตรฐาน	ประชาชนมีการสัญจร ไปมาสะดวก คล่องตัว	กองช่าง

รายละเอียดโครงการพัฒนา
แผนพัฒนาท้องถิ่น (พ.ศ.๒๕๖๖-๒๕๗๐)

แบบ ผ.๐๒

องค์การบริหารส่วนตำบลทุ่งหลวง

ก. ยุทธศาสตร์จังหวัดที่ ๓ การพัฒนาเมืองที่น่าอยู่ และพัฒนาโครงสร้างพื้นฐาน ฯ

ข. ยุทธศาสตร์การพัฒนาขององค์กรปกครองส่วนท้องถิ่นในเขตจังหวัด ที่ ๑ ด้านโครงสร้างพื้นฐาน

๑. ยุทธศาสตร์การพัฒนาทางด้านโครงสร้างพื้นฐานและแหล่งน้ำ

๑.๑ แผนงานอุตสาหกรรมและการโยธา

ที่	โครงการ	วัตถุประสงค์	เป้าหมาย (ผลผลิตของโครงการ)	งบประมาณและที่ผ่านมา					ตัวชี้วัด (KPI)	ผลที่คาดว่าจะได้รับ	หน่วยงาน รับผิดชอบหลัก
				๒๕๖๖ (บาท)	๒๕๖๗ (บาท)	๒๕๖๘ (บาท)	๒๕๖๙ (บาท)	๒๕๗๐ (บาท)			
๒๓	โครงการก่อสร้างถนน คสล. หมู่ที่ ๖ ซอยประสมทรัพย์	เพื่อความสะดวกในการสัญจร ไปมาของประชาชน	ก่อสร้างถนนคอนกรีตเสริมเหล็ก ยาวไม่น้อยกว่า ๑๒๐ ม. กว้าง ๕ ม. ตามแบบที่ อบต.กำหนด	๕๐๐,๐๐๐	๕๐๐,๐๐๐	๕๐๐,๐๐๐	๕๐๐,๐๐๐	๕๐๐,๐๐๐	ถนนมีคุณภาพและ มีมาตรฐาน	ประชาชนมีการสัญจร ไปมาสะดวก คล่องตัว	กองช่าง
๒๔	โครงการก่อสร้างถนน คสล. หมู่ที่ ๖ ซอยนิคม	เพื่อความสะดวกในการสัญจร ไปมาของประชาชน	ก่อสร้างถนนคอนกรีตเสริมเหล็ก ยาวไม่น้อยกว่า ๑๒๐ ม. กว้าง ๕ ม. ตามแบบที่ อบต.กำหนด	๕๐๐,๐๐๐	๕๐๐,๐๐๐	๕๐๐,๐๐๐	๕๐๐,๐๐๐	๕๐๐,๐๐๐	ถนนมีคุณภาพและ มีมาตรฐาน	ประชาชนมีการสัญจร ไปมาสะดวก คล่องตัว	กองช่าง

รายละเอียดโครงการพัฒนา
แผนพัฒนาท้องถิ่น (พ.ศ.๒๕๖๖-๒๕๗๐)

แบบ ผ.๐๒

องค์การบริหารส่วนตำบลทุ่งหลวง

ก. ยุทธศาสตร์จังหวัดที่ ๓ การพัฒนาเมืองที่น่าอยู่ และพัฒนาโครงสร้างพื้นฐาน ฯ

ข. ยุทธศาสตร์การพัฒนาขององค์กรปกครองส่วนท้องถิ่นในเขตจังหวัด ที่ ๑ ด้านโครงสร้างพื้นฐาน

๑. ยุทธศาสตร์การพัฒนาทางด้านโครงสร้างพื้นฐานและแหล่งน้ำ

๑.๑ แผนงานอุตสาหกรรมและการโยธา

ที่	โครงการ	วัตถุประสงค์	เป้าหมาย (ผลผลิตของโครงการ)	งบประมาณและที่ผ่านมา					ตัวชี้วัด (KPI)	ผลที่คาดว่าจะได้รับ	หน่วยงาน รับผิดชอบหลัก
				๒๕๖๖ (บาท)	๒๕๖๗ (บาท)	๒๕๖๘ (บาท)	๒๕๖๙ (บาท)	๒๕๗๐ (บาท)			
๒๕	โครงการก่อสร้างถนน คสล. หมู่ที่ ๖ ซอยสุพรรณนิมิต - วัดโสม	เพื่อความสะดวกในการสัญจร ไปมาของประชาชน	ก่อสร้างถนนคอนกรีตเสริมเหล็ก ยาวไม่น้อยกว่า ๑๒๐ ม. กว้าง ๕ ม. ตามแบบที่ อบต.กำหนด	๕๐๐,๐๐๐	๕๐๐,๐๐๐	๕๐๐,๐๐๐	๕๐๐,๐๐๐	๕๐๐,๐๐๐	ถนนมีคุณภาพและมีมาตรฐาน	ประชาชนมีการสัญจรไปมาสะดวก คล่องตัว	กองช่าง
๒๖	โครงการก่อสร้างถนน คสล. หมู่ที่ ๗ ซอยห้าแยกบ่อโยก - ควนายปี	เพื่อความสะดวกในการสัญจร ไปมาของประชาชน	ก่อสร้างถนนคอนกรีตเสริมเหล็ก ยาวไม่น้อยกว่า ๑๒๐ ม. กว้าง ๕ ม. ตามแบบที่ อบต.กำหนด	๕๐๐,๐๐๐	๕๐๐,๐๐๐	๕๐๐,๐๐๐	๕๐๐,๐๐๐	๕๐๐,๐๐๐	ถนนมีคุณภาพและมีมาตรฐาน	ประชาชนมีการสัญจรไปมาสะดวก คล่องตัว	กองช่าง

รายละเอียดโครงการพัฒนา
แผนพัฒนาท้องถิ่น (พ.ศ.๒๕๖๖-๒๕๗๐)

แบบ ผ.๐๒

องค์การบริหารส่วนตำบลทุ่งหลวง

ก. ยุทธศาสตร์จังหวัดที่ ๓ การพัฒนาเมืองที่น่าอยู่ และพัฒนาโครงสร้างพื้นฐาน ฯ

ข. ยุทธศาสตร์การพัฒนาขององค์กรปกครองส่วนท้องถิ่นในเขตจังหวัด ที่ ๑ ด้านโครงสร้างพื้นฐาน

๑. ยุทธศาสตร์การพัฒนาทางด้านโครงสร้างพื้นฐานและแหล่งน้ำ

๑.๑ แผนงานอุตสาหกรรมและการโยธา

ที่	โครงการ	วัตถุประสงค์	เป้าหมาย (ผลผลิตของโครงการ)	งบประมาณและที่ผ่านมา					ตัวชี้วัด (KPI)	ผลที่คาดว่าจะได้รับ	หน่วยงาน รับผิดชอบหลัก
				๒๕๖๖ (บาท)	๒๕๖๗ (บาท)	๒๕๖๘ (บาท)	๒๕๖๙ (บาท)	๒๕๗๐ (บาท)			
๒๗	โครงการก่อสร้างถนน คสล. หมู่ที่ ๗ ซอยประสิทธิ์	เพื่อความสะดวกในการสัญจร ไปมาของประชาชน	ก่อสร้างถนนคอนกรีตเสริมเหล็ก ยาวไม่น้อยกว่า ๑๒๐ ม. กว้าง ๕ ม. ตามแบบที่ อบต.กำหนด	๕๐๐,๐๐๐	๕๐๐,๐๐๐	๕๐๐,๐๐๐	๕๐๐,๐๐๐	๕๐๐,๐๐๐	ถนนมีคุณภาพและ มีมาตรฐาน	ประชาชนมีการสัญจร ไปมาสะดวก คล่องตัว	กองช่าง
๒๘	โครงการก่อสร้างถนน คสล. หมู่ที่ ๗ ซอยศิรินพวงศ์	เพื่อความสะดวกในการสัญจร ไปมาของประชาชน	ก่อสร้างถนนคอนกรีตเสริมเหล็ก ยาวไม่น้อยกว่า ๑๒๐ ม. กว้าง ๕ ม. ตามแบบที่ อบต.กำหนด	๕๐๐,๐๐๐	๕๐๐,๐๐๐	๕๐๐,๐๐๐	๕๐๐,๐๐๐	๕๐๐,๐๐๐	ถนนมีคุณภาพและ มีมาตรฐาน	ประชาชนมีการสัญจร ไปมาสะดวก คล่องตัว	กองช่าง

รายละเอียดโครงการพัฒนา
แผนพัฒนาท้องถิ่น (พ.ศ.๒๕๖๖-๒๕๗๐)

แบบ ผ.๐๒

องค์การบริหารส่วนตำบลทุ่งหลวง

ก. ยุทธศาสตร์จังหวัดที่ ๓ การพัฒนาเมืองที่น่าอยู่ และพัฒนาโครงสร้างพื้นฐาน ฯ

ข. ยุทธศาสตร์การพัฒนาขององค์รปกครองส่วนท้องถิ่นในเขตจังหวัด ที่ ๑ ด้านโครงสร้างพื้นฐาน

๑. ยุทธศาสตร์การพัฒนาทางด้านโครงสร้างพื้นฐานและแหล่งน้ำ

๑.๑ แผนงานอุตสาหกรรมและการโยธา

ที่	โครงการ	วัตถุประสงค์	เป้าหมาย (ผลผลิตของโครงการ)	งบประมาณและที่ผ่านมา					ตัวชี้วัด (KPI)	ผลที่คาดว่าจะได้รับ	หน่วยงาน รับผิดชอบหลัก
				๒๕๖๖ (บาท)	๒๕๖๗ (บาท)	๒๕๖๘ (บาท)	๒๕๖๙ (บาท)	๒๕๗๐ (บาท)			
๒๙	โครงการก่อสร้างถนน คสล. หมู่ที่ ๗ ซอยยายมุ่ม	เพื่อความสะดวกในการสัญจร ไปมาของประชาชน	ก่อสร้างถนนคอนกรีตเสริมเหล็ก ยาวไม่น้อยกว่า ๑๕๐ ม. กว้าง ๔ ม. ตามแบบที่ อบต.กำหนด	๕๐๐,๐๐๐	๕๐๐,๐๐๐	๕๐๐,๐๐๐	๕๐๐,๐๐๐	๕๐๐,๐๐๐	ถนนมีคุณภาพและ มีมาตรฐาน	ประชาชนมีการสัญจร ไปมาสะดวก คล่องตัว	กองช่าง
๓๐	โครงการก่อสร้างถนน คสล. หมู่ที่ ๘ ซอยสี่แยกตาสม - สี่แยกหัวมด	เพื่อความสะดวกในการสัญจร ไปมาของประชาชน	ก่อสร้างถนนคอนกรีตเสริมเหล็ก ยาวไม่น้อยกว่า ๑๒๐ ม. กว้าง ๕ ม. ตามแบบที่ อบต.กำหนด	๕๐๐,๐๐๐	๕๐๐,๐๐๐	๕๐๐,๐๐๐	๕๐๐,๐๐๐	๕๐๐,๐๐๐	ถนนมีคุณภาพและ มีมาตรฐาน	ประชาชนมีการสัญจร ไปมาสะดวก คล่องตัว	กองช่าง

รายละเอียดโครงการพัฒนา
แผนพัฒนาท้องถิ่น (พ.ศ.๒๕๖๖-๒๕๗๐)

แบบ ผ.๐๒

องค์การบริหารส่วนตำบลทุ่งหลวง

ก. ยุทธศาสตร์จังหวัดที่ ๓ การพัฒนาเมืองที่น่าอยู่ และพัฒนาโครงสร้างพื้นฐาน ฯ

ข. ยุทธศาสตร์การพัฒนาขององค์กรปกครองส่วนท้องถิ่นในเขตจังหวัด ที่ ๑ ด้านโครงสร้างพื้นฐาน

๑. ยุทธศาสตร์การพัฒนาทางด้านโครงสร้างพื้นฐานและแหล่งน้ำ

๑.๑ แผนงานอุตสาหกรรมและการโยธา

ที่	โครงการ	วัตถุประสงค์	เป้าหมาย (ผลผลิตของโครงการ)	งบประมาณและที่ผ่านมา					ตัวชี้วัด (KPI)	ผลที่คาดว่าจะได้รับ	หน่วยงาน รับผิดชอบหลัก
				๒๕๖๖ (บาท)	๒๕๖๗ (บาท)	๒๕๖๘ (บาท)	๒๕๖๙ (บาท)	๒๕๗๐ (บาท)			
๓๑	โครงการก่อสร้างถนน คสล. หมู่ที่ ๘ ซอยสี่แยกศาลาลัย - สามแยกยายนั้ง	เพื่อความสะดวกในการสัญจร ไปมาของประชาชน	ก่อสร้างถนนคอนกรีตเสริมเหล็ก ยาวไม่น้อยกว่า ๑๒๐ ม. กว้าง ๕ ม. ตามแบบที่ อบต.กำหนด	๕๐๐,๐๐๐	๕๐๐,๐๐๐	๕๐๐,๐๐๐	๕๐๐,๐๐๐	๕๐๐,๐๐๐	ถนนมีคุณภาพและ มีมาตรฐาน	ประชาชนมีการสัญจร ไปมาสะดวก คล่องตัว	กองช่าง
๓๒	โครงการก่อสร้างถนน คสล. หมู่ที่ ๘ ซอยตาจัด	เพื่อความสะดวกในการสัญจร ไปมาของประชาชน	ก่อสร้างถนนคอนกรีตเสริมเหล็ก ยาวไม่น้อยกว่า ๑๒๐ ม. กว้าง ๕ ม. ตามแบบที่ อบต.กำหนด	๕๐๐,๐๐๐	๕๐๐,๐๐๐	๕๐๐,๐๐๐	๕๐๐,๐๐๐	๕๐๐,๐๐๐	ถนนมีคุณภาพและ มีมาตรฐาน	ประชาชนมีการสัญจร ไปมาสะดวก คล่องตัว	กองช่าง

รายละเอียดโครงการพัฒนา
แผนพัฒนาท้องถิ่น (พ.ศ.๒๕๖๖-๒๕๗๐)

แบบ ผ.๐๒

องค์การบริหารส่วนตำบลทุ่งหลวง

ก. ยุทธศาสตร์จังหวัดที่ ๓ การพัฒนาเมืองที่น่าอยู่ และพัฒนาโครงสร้างพื้นฐาน ฯ

ข. ยุทธศาสตร์การพัฒนาขององค์กรปกครองส่วนท้องถิ่นในเขตจังหวัด ที่ ๑ ด้านโครงสร้างพื้นฐาน

๑. ยุทธศาสตร์การพัฒนาทางด้านโครงสร้างพื้นฐานและแหล่งน้ำ

๑.๑ แผนงานอุตสาหกรรมและการโยธา

ที่	โครงการ	วัตถุประสงค์	เป้าหมาย (ผลผลิตของโครงการ)	งบประมาณและที่ผ่านมา					ตัวชี้วัด (KPI)	ผลที่คาดว่าจะได้รับ	หน่วยงาน รับผิดชอบหลัก
				๒๕๖๖ (บาท)	๒๕๖๗ (บาท)	๒๕๖๘ (บาท)	๒๕๖๙ (บาท)	๒๕๗๐ (บาท)			
๓๓	โครงการก่อสร้างถนน คสล. หมู่ที่ ๘ ซอยยายนัง - ศูนย์หมู่บ้าน	เพื่อความสะดวกในการสัญจร ไปมาของประชาชน	ก่อสร้างถนนคอนกรีตเสริมเหล็ก ยาวไม่น้อยกว่า ๑๒๐ ม. กว้าง ๕ ม. ตามแบบที่ อบต.กำหนด	๕๐๐,๐๐๐	๕๐๐,๐๐๐	๕๐๐,๐๐๐	๕๐๐,๐๐๐	๕๐๐,๐๐๐	ถนนมีคุณภาพและ มีมาตรฐาน	ประชาชนมีการสัญจร ไปมาสะดวก คล่องตัว	กองช่าง
๓๔	โครงการก่อสร้างถนน คสล. หมู่ที่ ๙ ซอย ๒	เพื่อความสะดวกในการสัญจร ไปมาของประชาชน	ก่อสร้างถนนคอนกรีตเสริมเหล็ก ยาวไม่น้อยกว่า ๑๒๐ ม. กว้าง ๕ ม. ตามแบบที่ อบต.กำหนด	๕๐๐,๐๐๐	๕๐๐,๐๐๐	๕๐๐,๐๐๐	๕๐๐,๐๐๐	๕๐๐,๐๐๐	ถนนมีคุณภาพและ มีมาตรฐาน	ประชาชนมีการสัญจร ไปมาสะดวก คล่องตัว	กองช่าง

รายละเอียดโครงการพัฒนา
แผนพัฒนาท้องถิ่น (พ.ศ.๒๕๖๖-๒๕๗๐)

แบบ ผ.๐๒

องค์การบริหารส่วนตำบลทุ่งหลวง

ก. ยุทธศาสตร์จังหวัดที่ ๓ การพัฒนาเมืองที่น่าอยู่ และพัฒนาโครงสร้างพื้นฐาน ฯ

ข. ยุทธศาสตร์การพัฒนาขององค์กรปกครองส่วนท้องถิ่นในเขตจังหวัด ที่ ๑ ด้านโครงสร้างพื้นฐาน

๑. ยุทธศาสตร์การพัฒนาทางด้านโครงสร้างพื้นฐานและแหล่งน้ำ

๑.๑ แผนงานอุตสาหกรรมและการโยธา

ที่	โครงการ	วัตถุประสงค์	เป้าหมาย (ผลผลิตของโครงการ)	งบประมาณและที่ผ่านมา					ตัวชี้วัด (KPI)	ผลที่คาดว่าจะได้รับ	หน่วยงาน รับผิดชอบหลัก
				๒๕๖๖ (บาท)	๒๕๖๗ (บาท)	๒๕๖๘ (บาท)	๒๕๖๙ (บาท)	๒๕๗๐ (บาท)			
๓๕	โครงการก่อสร้างถนน คสล. หมู่ที่ ๙ ซอยห้วยทรายขาวใต้ - ศาลาหมู่บ้าน	เพื่อความสะดวกในการสัญจร -ไปมาของประชาชน	ก่อสร้างถนนคอนกรีตเสริมเหล็ก ยาวไม่น้อยกว่า ๑๒๐ ม. กว้าง ๕ ม. ตามแบบที่ อบต.กำหนด	๕๐๐,๐๐๐	๕๐๐,๐๐๐	๕๐๐,๐๐๐	๕๐๐,๐๐๐	๕๐๐,๐๐๐	ถนนมีคุณภาพและมีมาตรฐาน	ประชาชนมีการสัญจรไปมาสะดวก คล่องตัว	กองช่าง
๓๖	โครงการก่อสร้างถนน คสล. หมู่ที่ ๙ ซอยห้วยทรายขาว - เขาชะมด	เพื่อความสะดวกในการสัญจร -ไปมาของประชาชน	ก่อสร้างถนนคอนกรีตเสริมเหล็ก ยาวไม่น้อยกว่า ๑๒๐ ม. กว้าง ๕ ม. ตามแบบที่ อบต.กำหนด	๕๐๐,๐๐๐	๕๐๐,๐๐๐	๕๐๐,๐๐๐	๕๐๐,๐๐๐	๕๐๐,๐๐๐	ถนนมีคุณภาพและมีมาตรฐาน	ประชาชนมีการสัญจรไปมาสะดวก คล่องตัว	กองช่าง

รายละเอียดโครงการพัฒนา
แผนพัฒนาท้องถิ่น (พ.ศ.๒๕๖๖-๒๕๗๐)

แบบ ผ.๐๒

องค์การบริหารส่วนตำบลทุ่งหลวง

ก. ยุทธศาสตร์จังหวัดที่ ๓ การพัฒนาเมืองที่น่าอยู่ และพัฒนาโครงสร้างพื้นฐาน ฯ

ข. ยุทธศาสตร์การพัฒนาขององค์การปกครองส่วนท้องถิ่นในเขตจังหวัด ที่ ๑ ด้านโครงสร้างพื้นฐาน

๑. ยุทธศาสตร์การพัฒนาทางด้านโครงสร้างพื้นฐานและแหล่งน้ำ

๑.๑ แผนงานอุตสาหกรรมและการโยธา

ที่	โครงการ	วัตถุประสงค์	เป้าหมาย (ผลผลิตของโครงการ)	งบประมาณและที่ผ่านมา					ตัวชี้วัด (KPI)	ผลที่คาดว่าจะได้รับ	หน่วยงาน รับผิดชอบหลัก
				๒๕๖๖ (บาท)	๒๕๖๗ (บาท)	๒๕๖๘ (บาท)	๒๕๖๙ (บาท)	๒๕๗๐ (บาท)			
๓๗	โครงการปรับปรุง/ซ่อมแซม ถนนในพื้นที่ หมู่ที่ ๑	เพื่อความสะดวกในการสัญจร ไปมาของประชาชน	ปรับปรุง/ซ่อมแซมถนนลูกรัง/หินผุ/คสล.	๕๐๐,๐๐๐	๕๐๐,๐๐๐	๕๐๐,๐๐๐	๕๐๐,๐๐๐	๕๐๐,๐๐๐	ถนนมีคุณภาพและมีมาตรฐาน	ประชาชนมีการสัญจร ไปมาสะดวก คล่องตัว	กองช่าง
๓๘	โครงการปรับปรุง/ซ่อมแซม ถนนในพื้นที่ หมู่ที่ ๒	เพื่อความสะดวกในการสัญจร ไปมาของประชาชน	ปรับปรุง/ซ่อมแซมถนนลูกรัง/หินผุ/คสล.	๕๐๐,๐๐๐	๕๐๐,๐๐๐	๕๐๐,๐๐๐	๕๐๐,๐๐๐	๕๐๐,๐๐๐	ถนนมีคุณภาพและมีมาตรฐาน	ประชาชนมีการสัญจร ไปมาสะดวก คล่องตัว	กองช่าง

รายละเอียดโครงการพัฒนา
แผนพัฒนาท้องถิ่น (พ.ศ.๒๕๖๖-๒๕๗๐)

แบบ ผ.๐๒

องค์การบริหารส่วนตำบลทุ่งหลวง

ก. ยุทธศาสตร์จังหวัดที่ ๓ การพัฒนาเมืองที่น่าอยู่ และพัฒนาโครงสร้างพื้นฐาน ฯ

ข. ยุทธศาสตร์การพัฒนาขององค์กรปกครองส่วนท้องถิ่นในเขตจังหวัด ที่ ๑ ด้านโครงสร้างพื้นฐาน

๑. ยุทธศาสตร์การพัฒนาทางด้านโครงสร้างพื้นฐานและแหล่งน้ำ

๑.๑ แผนงานอุตสาหกรรมและการโยธา

ที่	โครงการ	วัตถุประสงค์	เป้าหมาย (ผลผลิตของโครงการ)	งบประมาณและที่ผ่านมา					ตัวชี้วัด (KPI)	ผลที่คาดว่าจะได้รับ	หน่วยงาน รับผิดชอบหลัก
				๒๕๖๖ (บาท)	๒๕๖๗ (บาท)	๒๕๖๘ (บาท)	๒๕๖๙ (บาท)	๒๕๗๐ (บาท)			
๓๙	โครงการปรับปรุง/ซ่อมแซม ถนนในพื้นที่ หมู่ที่ ๓	เพื่อความสะดวกในการสัญจร ไปมาของประชาชน	ปรับปรุง/ซ่อมแซมถนนลูกรัง/หินผุ/คสล.	๕๐๐,๐๐๐	๕๐๐,๐๐๐	๕๐๐,๐๐๐	๕๐๐,๐๐๐	๕๐๐,๐๐๐	ถนนมีคุณภาพและมีมาตรฐาน	ประชาชนมีการสัญจร ไปมาสะดวก คล่องตัว	กองช่าง
๔๐	โครงการปรับปรุง/ซ่อมแซม ถนนในพื้นที่ หมู่ที่ ๔	เพื่อความสะดวกในการสัญจร ไปมาของประชาชน	ปรับปรุง/ซ่อมแซมถนนลูกรัง/หินผุ/คสล.	๕๐๐,๐๐๐	๕๐๐,๐๐๐	๕๐๐,๐๐๐	๕๐๐,๐๐๐	๕๐๐,๐๐๐	ถนนมีคุณภาพและมีมาตรฐาน	ประชาชนมีการสัญจร ไปมาสะดวก คล่องตัว	กองช่าง

รายละเอียดโครงการพัฒนา
แผนพัฒนาท้องถิ่น (พ.ศ.๒๕๖๖-๒๕๗๐)

แบบ ผ.๐๒

องค์การบริหารส่วนตำบลทุ่งหลวง

ก. ยุทธศาสตร์จังหวัดที่ ๓ การพัฒนาเมืองที่น่าอยู่ และพัฒนาโครงสร้างพื้นฐาน ฯ

ข. ยุทธศาสตร์การพัฒนาขององค์การปกครองส่วนท้องถิ่นในเขตจังหวัด ที่ ๑ ด้านโครงสร้างพื้นฐาน

๑. ยุทธศาสตร์การพัฒนาทางด้านโครงสร้างพื้นฐานและแหล่งน้ำ

๑.๑ แผนงานอุตสาหกรรมและการโยธา

ที่	โครงการ	วัตถุประสงค์	เป้าหมาย (ผลผลิตของโครงการ)	งบประมาณและที่ผ่านมา					ตัวชี้วัด (KPI)	ผลที่คาดว่าจะได้รับ	หน่วยงาน รับผิดชอบหลัก
				๒๕๖๖ (บาท)	๒๕๖๗ (บาท)	๒๕๖๘ (บาท)	๒๕๖๙ (บาท)	๒๕๗๐ (บาท)			
๔๑	โครงการปรับปรุง/ซ่อมแซม ถนนในพื้นที่ หมู่ที่ ๕	เพื่อความสะดวกในการสัญจร ไปมาของประชาชน	ปรับปรุง/ซ่อมแซมถนนลูกรัง/หินผุ/คสล.	๕๐๐,๐๐๐	๕๐๐,๐๐๐	๕๐๐,๐๐๐	๕๐๐,๐๐๐	๕๐๐,๐๐๐	ถนนมีคุณภาพและ มีมาตรฐาน	ประชาชนมีการสัญจร ไปมาสะดวก คล่องตัว	กองช่าง
๔๒	โครงการปรับปรุง/ซ่อมแซม ถนนในพื้นที่ หมู่ที่ ๖	เพื่อความสะดวกในการสัญจร ไปมาของประชาชน	ปรับปรุง/ซ่อมแซมถนนลูกรัง/หินผุ/คสล.	๕๐๐,๐๐๐	๕๐๐,๐๐๐	๕๐๐,๐๐๐	๕๐๐,๐๐๐	๕๐๐,๐๐๐	ถนนมีคุณภาพและ มีมาตรฐาน	ประชาชนมีการสัญจร ไปมาสะดวก คล่องตัว	กองช่าง

รายละเอียดโครงการพัฒนา
แผนพัฒนาท้องถิ่น (พ.ศ.๒๕๖๖-๒๕๗๐)

แบบ ผ.๐๒

องค์การบริหารส่วนตำบลทุ่งหลวง

ก. ยุทธศาสตร์จังหวัดที่ ๓ การพัฒนาเมืองที่น่าอยู่ และพัฒนาโครงสร้างพื้นฐาน ฯ

ข. ยุทธศาสตร์การพัฒนาขององค์กรปกครองส่วนท้องถิ่นในเขตจังหวัด ที่ ๑ ด้านโครงสร้างพื้นฐาน

๑. ยุทธศาสตร์การพัฒนาทางด้านโครงสร้างพื้นฐานและแหล่งน้ำ

๑.๑ แผนงานอุตสาหกรรมและการโยธา

ที่	โครงการ	วัตถุประสงค์	เป้าหมาย (ผลผลิตของโครงการ)	งบประมาณและที่ผ่านมา					ตัวชี้วัด (KPI)	ผลที่คาดว่าจะได้รับ	หน่วยงาน รับผิดชอบหลัก
				๒๕๖๖ (บาท)	๒๕๖๗ (บาท)	๒๕๖๘ (บาท)	๒๕๖๙ (บาท)	๒๕๗๐ (บาท)			
๔๓	โครงการปรับปรุง/ซ่อมแซม ถนนในพื้นที่ หมู่ที่ ๗	เพื่อความสะดวกในการสัญจร ไปมาของประชาชน	ปรับปรุง/ซ่อมแซมถนนลูกรัง/หินผุ/คสล.	๕๐๐,๐๐๐	๕๐๐,๐๐๐	๕๐๐,๐๐๐	๕๐๐,๐๐๐	๕๐๐,๐๐๐	ถนนมีคุณภาพและมีมาตรฐาน	ประชาชนมีการสัญจร ไปมาสะดวก คล่องตัว	กองช่าง
๔๔	โครงการปรับปรุง/ซ่อมแซม ถนนในพื้นที่ หมู่ที่ ๘	เพื่อความสะดวกในการสัญจร ไปมาของประชาชน	ปรับปรุง/ซ่อมแซมถนนลูกรัง/หินผุ/คสล.	๕๐๐,๐๐๐	๕๐๐,๐๐๐	๕๐๐,๐๐๐	๕๐๐,๐๐๐	๕๐๐,๐๐๐	ถนนมีคุณภาพและมีมาตรฐาน	ประชาชนมีการสัญจร ไปมาสะดวก คล่องตัว	กองช่าง

รายละเอียดโครงการพัฒนา
แผนพัฒนาท้องถิ่น (พ.ศ.๒๕๖๖-๒๕๗๐)

แบบ ผ.๐๒

องค์การบริหารส่วนตำบลทุ่งหลวง

ก. ยุทธศาสตร์จังหวัดที่ ๓ การพัฒนาเมืองที่น่าอยู่ และพัฒนาโครงสร้างพื้นฐาน ฯ

ข. ยุทธศาสตร์การพัฒนาขององค์กรปกครองส่วนท้องถิ่นในเขตจังหวัด ที่ ๑ ด้านโครงสร้างพื้นฐาน

๑. ยุทธศาสตร์การพัฒนาทางด้านโครงสร้างพื้นฐานและแหล่งน้ำ

๑.๑ แผนงานอุตสาหกรรมและการโยธา

ที่	โครงการ	วัตถุประสงค์	เป้าหมาย (ผลผลิตของโครงการ)	งบประมาณและที่ผ่านมา					ตัวชี้วัด (KPI)	ผลที่คาดว่าจะได้รับ	หน่วยงาน รับผิดชอบหลัก
				๒๕๖๖ (บาท)	๒๕๖๗ (บาท)	๒๕๖๘ (บาท)	๒๕๖๙ (บาท)	๒๕๗๐ (บาท)			
๔๕	โครงการปรับปรุง/ซ่อมแซมถนนในพื้นที่ หมู่ที่ ๙	เพื่อความสะดวกในการสัญจร ไปมาของประชาชน	ปรับปรุง/ซ่อมแซมถนนลูกรัง/หินผุ/คสล.	๕๐๐,๐๐๐	๕๐๐,๐๐๐	๕๐๐,๐๐๐	๕๐๐,๐๐๐	๕๐๐,๐๐๐	ถนนมีคุณภาพและมีมาตรฐาน	ประชาชนมีการสัญจรไปมาสะดวก คล่องตัว	กองช่าง
๔๖	โครงการตัดถนนลูกรังในพื้นที่ หมู่ที่ ๑	เพื่อความสะดวกในการสัญจร ไปมาของประชาชน	ตัดถนนลูกรังในพื้นที่	๒๐๐,๐๐๐	๒๐๐,๐๐๐	๒๐๐,๐๐๐	๒๐๐,๐๐๐	๒๐๐,๐๐๐	ถนนมีคุณภาพและมีมาตรฐาน	ประชาชนมีการสัญจรไปมาสะดวก คล่องตัว	กองช่าง

รายละเอียดโครงการพัฒนา
แผนพัฒนาท้องถิ่น (พ.ศ.๒๕๖๖-๒๕๗๐)

แบบ ผ.๐๒

องค์การบริหารส่วนตำบลทุ่งหลวง

ก. ยุทธศาสตร์จังหวัดที่ ๓ การพัฒนาเมืองที่น่าอยู่ และพัฒนาโครงสร้างพื้นฐาน ฯ

ข. ยุทธศาสตร์การพัฒนาขององค์กรปกครองส่วนท้องถิ่นในเขตจังหวัด ที่ ๑ ด้านโครงสร้างพื้นฐาน

๑. ยุทธศาสตร์การพัฒนาทางด้านโครงสร้างพื้นฐานและแหล่งน้ำ

๑.๑ แผนงานอุตสาหกรรมและการโยธา

ที่	โครงการ	วัตถุประสงค์	เป้าหมาย (ผลผลิตของโครงการ)	งบประมาณและที่ผ่านมา					ตัวชี้วัด (KPI)	ผลที่คาดว่าจะได้รับ	หน่วยงาน รับผิดชอบหลัก
				๒๕๖๖ (บาท)	๒๕๖๗ (บาท)	๒๕๖๘ (บาท)	๒๕๖๙ (บาท)	๒๕๗๐ (บาท)			
๔๗	โครงการตัดถนนลูกรัง ในพื้นที่ หมู่ที่ ๒	เพื่อความสะดวกในการสัญจร ไปมาของประชาชน	ตัดถนนลูกรังในพื้นที่	๒๐๐,๐๐๐	๒๐๐,๐๐๐	๒๐๐,๐๐๐	๒๐๐,๐๐๐	๒๐๐,๐๐๐	ถนนมีคุณภาพและมีมาตรฐาน	ประชาชนมีการสัญจรไปมาสะดวก คล่องตัว	กองช่าง
๔๘	โครงการตัดถนนลูกรัง ในพื้นที่ หมู่ที่ ๓	เพื่อความสะดวกในการสัญจร ไปมาของประชาชน	ตัดถนนลูกรังในพื้นที่	๒๐๐,๐๐๐	๒๐๐,๐๐๐	๒๐๐,๐๐๐	๒๐๐,๐๐๐	๒๐๐,๐๐๐	ถนนมีคุณภาพและมีมาตรฐาน	ประชาชนมีการสัญจรไปมาสะดวก คล่องตัว	กองช่าง

รายละเอียดโครงการพัฒนา
แผนพัฒนาท้องถิ่น (พ.ศ.๒๕๖๖-๒๕๗๐)
องค์การบริหารส่วนตำบลทุ่งหลวง

แบบ ผ.๐๒

ก. ยุทธศาสตร์จังหวัดที่ ๓ การพัฒนาเมืองที่น่าอยู่ และพัฒนาโครงสร้างพื้นฐาน ฯ

ข. ยุทธศาสตร์การพัฒนาขององค์กรปกครองส่วนท้องถิ่นในเขตจังหวัด ที่ ๑ ด้านโครงสร้างพื้นฐาน

๑. ยุทธศาสตร์การพัฒนาทางด้านโครงสร้างพื้นฐานและแหล่งน้ำ

๑.๑ แผนงานอุตสาหกรรมและการโยธา

ที่	โครงการ	วัตถุประสงค์	เป้าหมาย (ผลผลิตของโครงการ)	งบประมาณและที่ผ่านมา					ตัวชี้วัด (KPI)	ผลที่คาดว่าจะได้รับ	หน่วยงาน รับผิดชอบหลัก
				๒๕๖๖ (บาท)	๒๕๖๗ (บาท)	๒๕๖๘ (บาท)	๒๕๖๙ (บาท)	๒๕๗๐ (บาท)			
๔๙	โครงการตัดถนนลูกรัง ในพื้นที่ หมู่ที่ ๔	เพื่อความสะดวกในการสัญจร ไปมาของประชาชน	ตัดถนนลูกรังในพื้นที่	๒๐๐,๐๐๐	๒๐๐,๐๐๐	๒๐๐,๐๐๐	๒๐๐,๐๐๐	๒๐๐,๐๐๐	ถนนมีคุณภาพและมีมาตรฐาน	ประชาชนมีการสัญจรไปมาสะดวก คล่องตัว	กองช่าง
๕๐	โครงการตัดถนนลูกรัง ในพื้นที่ หมู่ที่ ๕	เพื่อความสะดวกในการสัญจร ไปมาของประชาชน	ตัดถนนลูกรังในพื้นที่	๒๐๐,๐๐๐	๒๐๐,๐๐๐	๒๐๐,๐๐๐	๒๐๐,๐๐๐	๒๐๐,๐๐๐	ถนนมีคุณภาพและมีมาตรฐาน	ประชาชนมีการสัญจรไปมาสะดวก คล่องตัว	กองช่าง

รายละเอียดโครงการพัฒนา
แผนพัฒนาท้องถิ่น (พ.ศ.๒๕๖๖-๒๕๗๐)

แบบ ผ.๐๒

องค์การบริหารส่วนตำบลทุ่งหลวง

ก. ยุทธศาสตร์จังหวัดที่ ๓ การพัฒนาเมืองที่น่าอยู่ และพัฒนาโครงสร้างพื้นฐาน ฯ

ข. ยุทธศาสตร์การพัฒนาขององค์กรปกครองส่วนท้องถิ่นในเขตจังหวัด ที่ ๑ ด้านโครงสร้างพื้นฐาน

๑. ยุทธศาสตร์การพัฒนาทางด้านโครงสร้างพื้นฐานและแหล่งน้ำ

๑.๑ แผนงานอุตสาหกรรมและการโยธา

ที่	โครงการ	วัตถุประสงค์	เป้าหมาย (ผลผลิตของโครงการ)	งบประมาณและที่ผ่านมา					ตัวชี้วัด (KPI)	ผลที่คาดว่าจะได้รับ	หน่วยงาน รับผิดชอบหลัก
				๒๕๖๖ (บาท)	๒๕๖๗ (บาท)	๒๕๖๘ (บาท)	๒๕๖๙ (บาท)	๒๕๗๐ (บาท)			
๕๑	โครงการตัดถนนลูกรัง ในพื้นที่ หมู่ที่ ๖	เพื่อความสะดวกในการสัญจร ไปมาของประชาชน	ตัดถนนลูกรังในพื้นที่	๒๐๐,๐๐๐	๒๐๐,๐๐๐	๒๐๐,๐๐๐	๒๐๐,๐๐๐	๒๐๐,๐๐๐	ถนนมีคุณภาพและ มีมาตรฐาน	ประชาชนมีการสัญจร ไปมาสะดวก คล่องตัว	กองช่าง
๕๒	โครงการตัดถนนลูกรัง ในพื้นที่ หมู่ที่ ๗	เพื่อความสะดวกในการสัญจร ไปมาของประชาชน	ตัดถนนลูกรังในพื้นที่	๒๐๐,๐๐๐	๒๐๐,๐๐๐	๒๐๐,๐๐๐	๒๐๐,๐๐๐	๒๐๐,๐๐๐	ถนนมีคุณภาพและ มีมาตรฐาน	ประชาชนมีการสัญจร ไปมาสะดวก คล่องตัว	กองช่าง

รายละเอียดโครงการพัฒนา
แผนพัฒนาท้องถิ่น (พ.ศ.๒๕๖๖-๒๕๗๐)

แบบ ผ.๐๒

องค์การบริหารส่วนตำบลทุ่งหลวง

ก. ยุทธศาสตร์จังหวัดที่ ๓ การพัฒนาเมืองที่น่าอยู่ และพัฒนาโครงสร้างพื้นฐาน ฯ

ข. ยุทธศาสตร์การพัฒนาขององค์กรปกครองส่วนท้องถิ่นในเขตจังหวัด ที่ ๑ ด้านโครงสร้างพื้นฐาน

๑. ยุทธศาสตร์การพัฒนาทางด้านโครงสร้างพื้นฐานและแหล่งน้ำ

๑.๑ แผนงานอุตสาหกรรมและการโยธา

ที่	โครงการ	วัตถุประสงค์	เป้าหมาย (ผลผลิตของโครงการ)	งบประมาณและที่ผ่านมา					ตัวชี้วัด (KPI)	ผลที่คาดว่าจะได้รับ	หน่วยงาน รับผิดชอบหลัก
				๒๕๖๖ (บาท)	๒๕๖๗ (บาท)	๒๕๖๘ (บาท)	๒๕๖๙ (บาท)	๒๕๗๐ (บาท)			
๕๓	โครงการตัดถนนลูกรัง ในพื้นที่ หมู่ที่ ๘	เพื่อความสะดวกในการสัญจร ไปมาของประชาชน	ตัดถนนลูกรังในพื้นที่	๒๐๐,๐๐๐	๒๐๐,๐๐๐	๒๐๐,๐๐๐	๒๐๐,๐๐๐	๒๐๐,๐๐๐	ถนนมีคุณภาพและ มีมาตรฐาน	ประชาชนมีการสัญจร ไปมาสะดวก คล่องตัว	กองช่าง
๕๔	โครงการตัดถนนลูกรัง ในพื้นที่ หมู่ที่ ๙	เพื่อความสะดวกในการสัญจร ไปมาของประชาชน	ตัดถนนลูกรังในพื้นที่	๒๐๐,๐๐๐	๒๐๐,๐๐๐	๒๐๐,๐๐๐	๒๐๐,๐๐๐	๒๐๐,๐๐๐	ถนนมีคุณภาพและ มีมาตรฐาน	ประชาชนมีการสัญจร ไปมาสะดวก คล่องตัว	กองช่าง

รายละเอียดโครงการพัฒนา
แผนพัฒนาท้องถิ่น (พ.ศ.๒๕๖๖-๒๕๗๐)

แบบ ผ.๐๒

องค์การบริหารส่วนตำบลทุ่งหลวง

ก. ยุทธศาสตร์จังหวัดที่ ๓ การพัฒนาเมืองที่น่าอยู่ และพัฒนาโครงสร้างพื้นฐาน ฯ

ข. ยุทธศาสตร์การพัฒนาขององค์การปกครองส่วนท้องถิ่นในเขตจังหวัด ที่ ๑ ด้านโครงสร้างพื้นฐาน

๑. ยุทธศาสตร์การพัฒนาทางด้านโครงสร้างพื้นฐานและแหล่งน้ำ

๑.๑ แผนงานอุตสาหกรรมและการโยธา

ที่	โครงการ	วัตถุประสงค์	เป้าหมาย (ผลผลิตของโครงการ)	งบประมาณและที่ผ่านมา					ตัวชี้วัด (KPI)	ผลที่คาดว่าจะได้รับ	หน่วยงาน รับผิดชอบหลัก
				๒๕๖๖ (บาท)	๒๕๖๗ (บาท)	๒๕๖๘ (บาท)	๒๕๖๙ (บาท)	๒๕๗๐ (บาท)			
๕๕	โครงการก่อสร้างท่อลอดเหลี่ยม พื้นที่ หมู่ที่ ๑	เพื่อแก้ไขปัญหาอุทกภัย	ก่อสร้างท่อลอดเหลี่ยม ในพื้นที่	๕๐๐,๐๐๐	๕๐๐,๐๐๐	๕๐๐,๐๐๐	๕๐๐,๐๐๐	๕๐๐,๐๐๐	ปัญหาอุทกภัยลดลง ร้อยละ ๒๐	สามารถแก้ไขปัญหา อุทกภัย	กองช่าง
๕๖	โครงการก่อสร้างท่อลอดเหลี่ยม พื้นที่ หมู่ที่ ๒	เพื่อความสะดวกในการสัญจร ไปมาของประชาชน	ก่อสร้างท่อลอดเหลี่ยม ในพื้นที่	๕๐๐,๐๐๐	๕๐๐,๐๐๐	๕๐๐,๐๐๐	๕๐๐,๐๐๐	๕๐๐,๐๐๐	ปัญหาอุทกภัยลดลง ร้อยละ ๒๐	สามารถแก้ไขปัญหา อุทกภัย	กองช่าง

รายละเอียดโครงการพัฒนา
แผนพัฒนาท้องถิ่น (พ.ศ.๒๕๖๖-๒๕๗๐)

แบบ ผ.๐๒

องค์การบริหารส่วนตำบลทุ่งหลวง

ก. ยุทธศาสตร์จังหวัดที่ ๓ การพัฒนาเมืองที่น่าอยู่ และพัฒนาโครงสร้างพื้นฐาน ฯ

ข. ยุทธศาสตร์การพัฒนาขององค์กรปกครองส่วนท้องถิ่นในเขตจังหวัด ที่ ๑ ด้านโครงสร้างพื้นฐาน

๑. ยุทธศาสตร์การพัฒนาทางด้านโครงสร้างพื้นฐานและแหล่งน้ำ

๑.๑ แผนงานอุตสาหกรรมและการโยธา

ที่	โครงการ	วัตถุประสงค์	เป้าหมาย (ผลผลิตของโครงการ)	งบประมาณและที่ผ่านมา					ตัวชี้วัด (KPI)	ผลที่คาดว่าจะได้รับ	หน่วยงาน รับผิดชอบหลัก
				๒๕๖๖ (บาท)	๒๕๖๗ (บาท)	๒๕๖๘ (บาท)	๒๕๖๙ (บาท)	๒๕๗๐ (บาท)			
๕๗	โครงการก่อสร้างท่อลอดเหลี่ยม พื้นที่ หมู่ที่ ๓	เพื่อแก้ไขปัญหาอุทกภัย	ก่อสร้างท่อลอดเหลี่ยม ในพื้นที่	๕๐๐,๐๐๐	๕๐๐,๐๐๐	๕๐๐,๐๐๐	๕๐๐,๐๐๐	๕๐๐,๐๐๐	ปัญหาอุทกภัยลดลง ร้อยละ ๒๐	สามารถแก้ไขปัญหา อุทกภัย	กองช่าง
๕๘	โครงการก่อสร้างท่อลอดเหลี่ยม พื้นที่ หมู่ที่ ๔	เพื่อความสะดวกในการสัญจร ไปมาของประชาชน	ก่อสร้างท่อลอดเหลี่ยม ในพื้นที่	๕๐๐,๐๐๐	๕๐๐,๐๐๐	๕๐๐,๐๐๐	๕๐๐,๐๐๐	๕๐๐,๐๐๐	ปัญหาอุทกภัยลดลง ร้อยละ ๒๐	สามารถแก้ไขปัญหา อุทกภัย	กองช่าง

รายละเอียดโครงการพัฒนา
แผนพัฒนาท้องถิ่น (พ.ศ.๒๕๖๖-๒๕๗๐)

แบบ ผ.๐๒

องค์การบริหารส่วนตำบลทุ่งหลวง

ก. ยุทธศาสตร์จังหวัดที่ ๓ การพัฒนาเมืองที่น่าอยู่ และพัฒนาโครงสร้างพื้นฐาน ฯ

ข. ยุทธศาสตร์การพัฒนาขององค์กรปกครองส่วนท้องถิ่นในเขตจังหวัด ที่ ๑ ด้านโครงสร้างพื้นฐาน

๑. ยุทธศาสตร์การพัฒนาทางด้านโครงสร้างพื้นฐานและแหล่งน้ำ

๑.๑ แผนงานอุตสาหกรรมและการโยธา

ที่	โครงการ	วัตถุประสงค์	เป้าหมาย (ผลผลิตของโครงการ)	งบประมาณและที่ผ่านมา					ตัวชี้วัด (KPI)	ผลที่คาดว่าจะได้รับ	หน่วยงาน รับผิดชอบหลัก
				๒๕๖๖ (บาท)	๒๕๖๗ (บาท)	๒๕๖๘ (บาท)	๒๕๖๙ (บาท)	๒๕๗๐ (บาท)			
๕๙	โครงการก่อสร้างท่อลอดเหลี่ยม พื้นที่ หมู่ที่ ๕	เพื่อแก้ไขปัญหาอุทกภัย	ก่อสร้างท่อลอดเหลี่ยม ในพื้นที่	๕๐๐,๐๐๐	๕๐๐,๐๐๐	๕๐๐,๐๐๐	๕๐๐,๐๐๐	๕๐๐,๐๐๐	ปัญหาอุทกภัยลดลง ร้อยละ ๒๐	สามารถแก้ไขปัญหา อุทกภัย	กองช่าง
๖๐	โครงการก่อสร้างท่อลอดเหลี่ยม พื้นที่ หมู่ที่ ๖	เพื่อความสะดวกในการสัญจร ไปมาของประชาชน	ก่อสร้างท่อลอดเหลี่ยม ในพื้นที่	๕๐๐,๐๐๐	๕๐๐,๐๐๐	๕๐๐,๐๐๐	๕๐๐,๐๐๐	๕๐๐,๐๐๐	ปัญหาอุทกภัยลดลง ร้อยละ ๒๐	สามารถแก้ไขปัญหา อุทกภัย	กองช่าง

รายละเอียดโครงการพัฒนา
แผนพัฒนาท้องถิ่น (พ.ศ.๒๕๖๖-๒๕๗๐)

แบบ ผ.๐๒

องค์การบริหารส่วนตำบลทุ่งหลวง

ก. ยุทธศาสตร์จังหวัดที่ ๓ การพัฒนาเมืองที่น่าอยู่ และพัฒนาโครงสร้างพื้นฐาน ฯ

ข. ยุทธศาสตร์การพัฒนาขององค์กรปกครองส่วนท้องถิ่นในเขตจังหวัด ที่ ๑ ด้านโครงสร้างพื้นฐาน

๑. ยุทธศาสตร์การพัฒนาทางด้านโครงสร้างพื้นฐานและแหล่งน้ำ

๑.๑ แผนงานอุตสาหกรรมและการโยธา

ที่	โครงการ	วัตถุประสงค์	เป้าหมาย (ผลผลิตของโครงการ)	งบประมาณและที่ผ่านมา					ตัวชี้วัด (KPI)	ผลที่คาดว่าจะได้รับ	หน่วยงาน รับผิดชอบหลัก
				๒๕๖๖ (บาท)	๒๕๖๗ (บาท)	๒๕๖๘ (บาท)	๒๕๖๙ (บาท)	๒๕๗๐ (บาท)			
๖๑	โครงการก่อสร้างท่อลอดเหลี่ยม พื้นที่ หมู่ที่ ๗	เพื่อแก้ไขปัญหาอุทกภัย	ก่อสร้างท่อลอดเหลี่ยม ในพื้นที่	๕๐๐,๐๐๐	๕๐๐,๐๐๐	๕๐๐,๐๐๐	๕๐๐,๐๐๐	๕๐๐,๐๐๐	ปัญหาอุทกภัยลดลง ร้อยละ ๒๐	สามารถแก้ไขปัญหา อุทกภัย	กองช่าง
๖๒	โครงการก่อสร้างท่อลอดเหลี่ยม พื้นที่ หมู่ที่ ๘	เพื่อความสะดวกในการสัญจร ไปมาของประชาชน	ก่อสร้างท่อลอดเหลี่ยม ในพื้นที่	๕๐๐,๐๐๐	๕๐๐,๐๐๐	๕๐๐,๐๐๐	๕๐๐,๐๐๐	๕๐๐,๐๐๐	ปัญหาอุทกภัยลดลง ร้อยละ ๒๐	สามารถแก้ไขปัญหา อุทกภัย	กองช่าง

รายละเอียดโครงการพัฒนา
แผนพัฒนาท้องถิ่น (พ.ศ.๒๕๖๖-๒๕๗๐)

แบบ ผ.๐๒

องค์การบริหารส่วนตำบลทุ่งหลวง

ก. ยุทธศาสตร์จังหวัดที่ ๓ การพัฒนาเมืองที่น่าอยู่ และพัฒนาโครงสร้างพื้นฐาน ฯ

ข. ยุทธศาสตร์การพัฒนาขององค์กรปกครองส่วนท้องถิ่นในเขตจังหวัด ที่ ๑ ด้านโครงสร้างพื้นฐาน

๑. ยุทธศาสตร์การพัฒนาทางด้านโครงสร้างพื้นฐานและแหล่งน้ำ

๑.๑ แผนงานอุตสาหกรรมและการโยธา

ที่	โครงการ	วัตถุประสงค์	เป้าหมาย (ผลผลิตของโครงการ)	งบประมาณและที่ผ่านมา					ตัวชี้วัด (KPI)	ผลที่คาดว่าจะได้รับ	หน่วยงาน รับผิดชอบหลัก
				๒๕๖๖ (บาท)	๒๕๖๗ (บาท)	๒๕๖๘ (บาท)	๒๕๖๙ (บาท)	๒๕๗๐ (บาท)			
๖๓	โครงการก่อสร้างท่อลอดเหลี่ยม พื้นที่ หมู่ที่ ๙	เพื่อความสะดวกในการสัญจร ไปมาของประชาชน	ก่อสร้างท่อลอดเหลี่ยม ในพื้นที่	๕๐๐,๐๐๐	๕๐๐,๐๐๐	๕๐๐,๐๐๐	๕๐๐,๐๐๐	๕๐๐,๐๐๐	ปัญหาอุทกภัยลดลง ร้อยละ ๒๐	สามารถแก้ไขปัญหา อุทกภัย	กองช่าง
๖๔	โครงการก่อสร้างลาน คสล. บริเวณริมถนนหน้าโรงเรียน ชุมชนบ้านเขาหลวง	ส่งเสริมให้ประชาชนมีรายได้ เพิ่มมากขึ้น	ก่อสร้างลาน คสล. ตามแบบที่ อบต.กำหนด	๕๐๐,๐๐๐	๕๐๐,๐๐๐	๕๐๐,๐๐๐	๕๐๐,๐๐๐	๕๐๐,๐๐๐	ประชาชนมีรายได้ เพิ่มขึ้น ร้อยละ ๑๐	ประชาชนมีรายได้ เพิ่มขึ้น	กองช่าง

รายละเอียดโครงการพัฒนา
แผนพัฒนาท้องถิ่น (พ.ศ.๒๕๖๖-๒๕๗๐)

แบบ ผ.๐๒

องค์การบริหารส่วนตำบลทุ่งหลวง

ก. ยุทธศาสตร์จังหวัดที่ ๓ การพัฒนาเมืองที่น่าอยู่ และพัฒนาโครงสร้างพื้นฐาน ฯ

ข. ยุทธศาสตร์การพัฒนาขององค์กรปกครองส่วนท้องถิ่นในเขตจังหวัด ที่ ๑ ด้านโครงสร้างพื้นฐาน

๑. ยุทธศาสตร์การพัฒนาทางด้านโครงสร้างพื้นฐานและแหล่งน้ำ

๑.๑ แผนงานอุตสาหกรรมและการโยธา

ที่	โครงการ	วัตถุประสงค์	เป้าหมาย (ผลผลิตของโครงการ)	งบประมาณและที่ผ่านมา					ตัวชี้วัด (KPI)	ผลที่คาดว่าจะได้รับ	หน่วยงาน รับผิดชอบหลัก
				๒๕๖๖ (บาท)	๒๕๖๗ (บาท)	๒๕๖๘ (บาท)	๒๕๖๙ (บาท)	๒๕๗๐ (บาท)			
๖๕	โครงการปรับปรุง/ซ่อมแซม ศูนย์หมู่บ้าน หมู่ที่ ๑ - หมู่ที่ ๙	เพื่อให้มีอาคารให้ประชาชน ทำกิจกรรมส่วนรวม	ปรับปรุง/ซ่อมแซมศูนย์หมู่บ้าน	๕๐๐,๐๐๐	๕๐๐,๐๐๐	๕๐๐,๐๐๐	๕๐๐,๐๐๐	๕๐๐,๐๐๐	มีอาคารที่ได้มาตรฐาน	ประชาชนมีอาคาร สำหรับทำกิจกรรม ส่วนรวม	กองช่าง
๖๖	โครงการก่อสร้างอาคาร เอนกประสงค์ (อาคารโดม) ที่ทำการ อบต.ทุ่งหลวง	เพื่อให้มีอาคารให้ประชาชน ทำกิจกรรมส่วนรวม	ก่อสร้างอาคารเอนกประสงค์ (อาคารโดม) ตามแบบที่ อบต.กำหนด	๑,๐๐๐,๐๐๐	๑,๐๐๐,๐๐๐	๑,๐๐๐,๐๐๐	๑,๐๐๐,๐๐๐	๑,๐๐๐,๐๐๐	มีอาคารที่ได้มาตรฐาน	ประชาชนมีอาคาร สำหรับทำกิจกรรม ส่วนรวม	กองช่าง
รวม	๖๖ โครงการ			๓๐,๘๐๐,๐๐๐	๓๐,๘๐๐,๐๐๐	๓๐,๘๐๐,๐๐๐	๓๐,๘๐๐,๐๐๐	๓๐,๘๐๐,๐๐๐			

รายละเอียดโครงการพัฒนา
แผนพัฒนาท้องถิ่น (พ.ศ.๒๕๖๖-๒๕๗๐)

แบบ ผ.๐๒

องค์การบริหารส่วนตำบลทุ่งหลวง

ก. ยุทธศาสตร์จังหวัดที่ ๓ การพัฒนาเมืองที่น่าอยู่ และพัฒนาโครงสร้างพื้นฐาน ฯ

ข. ยุทธศาสตร์การพัฒนาขององค์กรปกครองส่วนท้องถิ่นในเขตจังหวัด ที่ ๑ ด้านโครงสร้างพื้นฐาน

๑. ยุทธศาสตร์การพัฒนาทางด้านโครงสร้างพื้นฐานและแหล่งน้ำ

๑.๑ แผนงานอุตสาหกรรมและการโยธา

ที่	โครงการ	วัตถุประสงค์	เป้าหมาย (ผลผลิตของโครงการ)	งบประมาณและที่ผ่านมา					ตัวชี้วัด (KPI)	ผลที่คาดว่าจะได้รับ	หน่วยงาน รับผิดชอบหลัก
				๒๕๖๖ (บาท)	๒๕๖๗ (บาท)	๒๕๖๘ (บาท)	๒๕๖๙ (บาท)	๒๕๗๐ (บาท)			

รายละเอียดโครงการพัฒนา

แบบ ผ.๐๒

แผนพัฒนาท้องถิ่น (พ.ศ.๒๕๖๖-๒๕๗๐)

องค์การบริหารส่วนตำบลทุ่งหลวง

ก. ยุทธศาสตร์จังหวัดที่ ๓ การพัฒนาเมืองที่น่าอยู่ และพัฒนาโครงสร้างพื้นฐาน ฯ

ข. ยุทธศาสตร์การพัฒนาขององค์กรปกครองส่วนท้องถิ่นในเขตจังหวัด ที่ ๑ ด้านโครงสร้างพื้นฐาน

๑. ยุทธศาสตร์การพัฒนาทางด้านโครงสร้างพื้นฐานและแหล่งน้ำ

๑.๒ แผนงานเคหะและชุมชน

ที่	โครงการ	วัตถุประสงค์	เป้าหมาย (ผลผลิตของโครงการ)	งบประมาณและที่ผ่านมา					ตัวชี้วัด (KPI)	ผลที่คาดว่าจะได้รับ	หน่วยงาน รับผิดชอบหลัก
				๒๕๖๖ (บาท)	๒๕๖๗ (บาท)	๒๕๖๘ (บาท)	๒๕๖๙ (บาท)	๒๕๗๐			
๑	โครงการติดตั้งไฟฟ้าส่องสว่างสาธารณะ ในพื้นที่ตำบลทุ่งหลวง	ติดตั้งไฟฟ้าส่องสว่างตามทางร่วม ทางแยก	ติดตั้งไฟฟ้าส่องสว่าง ทางร่วม / ทางแยก/จุดเสี่ยง	๕๐๐,๐๐๐	๕๐๐,๐๐๐	๕๐๐,๐๐๐	๕๐๐,๐๐๐	๕๐๐,๐๐๐	จัดวางระบบ ไฟฟ้าส่องสว่าง ร้อยละ ๓๕	ลดปัญหาอุบัติเหตุ บนท้องถนน	กองช่าง
๒	โครงการซ่อมแซมระบบไฟฟ้าส่องสว่าง สาธารณะ หมู่ที่ ๑	ซ่อมแซมไฟฟ้าส่องสว่างตาม ตามทางร่วม ทางแยก	ซ่อมแซมไฟฟ้าส่องสว่าง ทางร่วม /ทางแยก/จุดเสี่ยง	๒๐,๐๐๐	๒๐,๐๐๐	๒๐,๐๐๐	๒๐,๐๐๐	๒๐,๐๐๐	จัดวางระบบ ไฟฟ้าส่องสว่าง ร้อยละ ๓๕	ลดปัญหาอุบัติเหตุ บนท้องถนน	กองช่าง

รายละเอียดโครงการพัฒนา

แบบ ผ.๐๒

แผนพัฒนาท้องถิ่น (พ.ศ.๒๕๖๖-๒๕๗๐)

องค์การบริหารส่วนตำบลทุ่งหลวง

ก. ยุทธศาสตร์จังหวัดที่ ๓ การพัฒนาเมืองที่น่าอยู่ และพัฒนาโครงสร้างพื้นฐาน ฯ

ข. ยุทธศาสตร์การพัฒนาขององค์กรปกครองส่วนท้องถิ่นในเขตจังหวัด ที่ ๑ ด้านโครงสร้างพื้นฐาน

๑. ยุทธศาสตร์การพัฒนาทางด้านโครงสร้างพื้นฐานและแหล่งน้ำ

๑.๒ แผนงานเคหะและชุมชน

ที่	โครงการ	วัตถุประสงค์	เป้าหมาย (ผลผลิตของโครงการ)	งบประมาณและที่ผ่านมา					ตัวชี้วัด (KPI)	ผลที่คาดว่าจะได้รับ	หน่วยงาน รับผิดชอบหลัก
				๒๕๖๖ (บาท)	๒๕๖๗ (บาท)	๒๕๖๘ (บาท)	๒๕๖๙ (บาท)	๒๕๗๐			
๓	โครงการซ่อมแซมระบบไฟฟ้าส่องสว่าง สาธารณะ หมู่ที่ ๒	ซ่อมแซมไฟฟ้าส่องสว่างตาม ตามทางร่วม ทางแยก	ซ่อมแซมไฟฟ้าส่องสว่าง ทางร่วม /ทางแยก/จุดเสี่ยง	๒๐,๐๐๐	๒๐,๐๐๐	๒๐,๐๐๐	๒๐,๐๐๐	๒๐,๐๐๐	จัดวางระบบ ไฟฟ้าส่องสว่าง ร้อยละ ๓๕	ลดปัญหาอุบัติเหตุ บนท้องถนน	กองช่าง
๔	โครงการซ่อมแซมระบบไฟฟ้าส่องสว่าง สาธารณะ หมู่ที่ ๓	ซ่อมแซมไฟฟ้าส่องสว่างตาม ตามทางร่วม ทางแยก	ซ่อมแซมไฟฟ้าส่องสว่าง ทางร่วม /ทางแยก/จุดเสี่ยง	๒๐,๐๐๐	๒๐,๐๐๐	๒๐,๐๐๐	๒๐,๐๐๐	๒๐,๐๐๐	จัดวางระบบ ไฟฟ้าส่องสว่าง ร้อยละ ๓๕	ลดปัญหาอุบัติเหตุ บนท้องถนน	กองช่าง

รายละเอียดโครงการพัฒนา

แบบ ผ.๐๒

แผนพัฒนาท้องถิ่น (พ.ศ.๒๕๖๖-๒๕๗๐)

องค์การบริหารส่วนตำบลทุ่งหลวง

ก. ยุทธศาสตร์จังหวัดที่ ๓ การพัฒนาเมืองที่น่าอยู่ และพัฒนาโครงสร้างพื้นฐาน ฯ

ข. ยุทธศาสตร์การพัฒนาขององค์กรปกครองส่วนท้องถิ่นในเขตจังหวัด ที่ ๑ ด้านโครงสร้างพื้นฐาน

๑. ยุทธศาสตร์การพัฒนาทางด้านโครงสร้างพื้นฐานและแหล่งน้ำ

๑.๒ แผนงานเคหะและชุมชน

ที่	โครงการ	วัตถุประสงค์	เป้าหมาย (ผลผลิตของโครงการ)	งบประมาณและที่ผ่านมา					ตัวชี้วัด (KPI)	ผลที่คาดว่าจะได้รับ	หน่วยงาน รับผิดชอบหลัก
				๒๕๖๖ (บาท)	๒๕๖๗ (บาท)	๒๕๖๘ (บาท)	๒๕๖๙ (บาท)	๒๕๗๐			
๕	โครงการซ่อมแซมระบบไฟฟ้าส่องสว่าง สาธารณะ หมู่ที่ ๔	ซ่อมแซมไฟฟ้าส่องสว่างตาม ตามทางร่วม ทางแยก	ซ่อมแซมไฟฟ้าส่องสว่าง ทางร่วม /ทางแยก/จุดเสี่ยง	๒๐,๐๐๐	๒๐,๐๐๐	๒๐,๐๐๐	๒๐,๐๐๐	๒๐,๐๐๐	จัดวางระบบ ไฟฟ้าส่องสว่าง ร้อยละ ๓๕	ลดปัญหาอุบัติเหตุ บนท้องถนน	กองช่าง
๖	โครงการซ่อมแซมระบบไฟฟ้าส่องสว่าง สาธารณะ หมู่ที่ ๕	ซ่อมแซมไฟฟ้าส่องสว่างตาม ตามทางร่วม ทางแยก	ซ่อมแซมไฟฟ้าส่องสว่าง ทางร่วม /ทางแยก/จุดเสี่ยง	๒๐,๐๐๐	๒๐,๐๐๐	๒๐,๐๐๐	๒๐,๐๐๐	๒๐,๐๐๐	จัดวางระบบ ไฟฟ้าส่องสว่าง ร้อยละ ๓๕	ลดปัญหาอุบัติเหตุ บนท้องถนน	กองช่าง

รายละเอียดโครงการพัฒนา

แบบ ผ.๐๒

แผนพัฒนาท้องถิ่น (พ.ศ.๒๕๖๖-๒๕๗๐)

องค์การบริหารส่วนตำบลทุ่งหลวง

ก. ยุทธศาสตร์จังหวัดที่ ๓ การพัฒนาเมืองที่น่าอยู่ และพัฒนาโครงสร้างพื้นฐาน ฯ

ข. ยุทธศาสตร์การพัฒนาขององค์กรปกครองส่วนท้องถิ่นในเขตจังหวัด ที่ ๑ ด้านโครงสร้างพื้นฐาน

๑. ยุทธศาสตร์การพัฒนาทางด้านโครงสร้างพื้นฐานและแหล่งน้ำ

๑.๒ แผนงานเคหะและชุมชน

ที่	โครงการ	วัตถุประสงค์	เป้าหมาย (ผลผลิตของโครงการ)	งบประมาณและที่ผ่านมา					ตัวชี้วัด (KPI)	ผลที่คาดว่าจะได้รับ	หน่วยงาน รับผิดชอบหลัก
				๒๕๖๖ (บาท)	๒๕๖๗ (บาท)	๒๕๖๘ (บาท)	๒๕๖๙ (บาท)	๒๕๗๐			
๗	โครงการซ่อมแซมระบบไฟฟ้าส่องสว่าง สาธารณะ หมู่ที่ ๖	ซ่อมแซมไฟฟ้าส่องสว่างตาม ตามทางร่วม ทางแยก	ซ่อมแซมไฟฟ้าส่องสว่าง ทางร่วม /ทางแยก/จุดเสี่ยง	๒๐,๐๐๐	๒๐,๐๐๐	๒๐,๐๐๐	๒๐,๐๐๐	๒๐,๐๐๐	จัดวางระบบ ไฟฟ้าส่องสว่าง ร้อยละ ๓๕	ลดปัญหาอุบัติเหตุ บนท้องถนน	กองช่าง
๘	โครงการซ่อมแซมระบบไฟฟ้าส่องสว่าง สาธารณะ หมู่ที่ ๗	ซ่อมแซมไฟฟ้าส่องสว่างตาม ตามทางร่วม ทางแยก	ซ่อมแซมไฟฟ้าส่องสว่าง ทางร่วม /ทางแยก/จุดเสี่ยง	๒๐,๐๐๐	๒๐,๐๐๐	๒๐,๐๐๐	๒๐,๐๐๐	๒๐,๐๐๐	จัดวางระบบ ไฟฟ้าส่องสว่าง ร้อยละ ๓๕	ลดปัญหาอุบัติเหตุ บนท้องถนน	กองช่าง

รายละเอียดโครงการพัฒนา

แบบ ผ.๐๒

แผนพัฒนาท้องถิ่น (พ.ศ.๒๕๖๖-๒๕๗๐)

องค์การบริหารส่วนตำบลทุ่งหลวง

ก. ยุทธศาสตร์จังหวัดที่ ๓ การพัฒนาเมืองที่น่าอยู่ และพัฒนาโครงสร้างพื้นฐาน ฯ

ข. ยุทธศาสตร์การพัฒนาขององค์กรปกครองส่วนท้องถิ่นในเขตจังหวัด ที่ ๑ ด้านโครงสร้างพื้นฐาน

๑. ยุทธศาสตร์การพัฒนาทางด้านโครงสร้างพื้นฐานและแหล่งน้ำ

๑.๒ แผนงานเคหะและชุมชน

ที่	โครงการ	วัตถุประสงค์	เป้าหมาย (ผลผลิตของโครงการ)	งบประมาณและที่ผ่านมา					ตัวชี้วัด (KPI)	ผลที่คาดว่าจะได้รับ	หน่วยงาน รับผิดชอบหลัก
				๒๕๖๖ (บาท)	๒๕๖๗ (บาท)	๒๕๖๘ (บาท)	๒๕๖๙ (บาท)	๒๕๗๐			
๙	โครงการซ่อมแซมระบบไฟฟ้าส่องสว่าง สาธารณะ หมู่ที่ ๘	ซ่อมแซมไฟฟ้าส่องสว่างตาม ตามทางร่วม ทางแยก	ซ่อมแซมไฟฟ้าส่องสว่าง ทางร่วม /ทางแยก/จุดเสี่ยง	๒๐,๐๐๐	๒๐,๐๐๐	๒๐,๐๐๐	๒๐,๐๐๐	๒๐,๐๐๐	จัดวางระบบ ไฟฟ้าส่องสว่าง ร้อยละ ๓๕	ลดปัญหาอุบัติเหตุ บนท้องถนน	กองช่าง
๑๐	โครงการซ่อมแซมระบบไฟฟ้าส่องสว่าง สาธารณะ หมู่ที่ ๙	ซ่อมแซมไฟฟ้าส่องสว่างตาม ตามทางร่วม ทางแยก	ซ่อมแซมไฟฟ้าส่องสว่าง ทางร่วม /ทางแยก/จุดเสี่ยง	๒๐,๐๐๐	๒๐,๐๐๐	๒๐,๐๐๐	๒๐,๐๐๐	๒๐,๐๐๐	จัดวางระบบ ไฟฟ้าส่องสว่าง ร้อยละ ๓๕	ลดปัญหาอุบัติเหตุ บนท้องถนน	กองช่าง

รายละเอียดโครงการพัฒนา

แผนพัฒนาท้องถิ่น (พ.ศ.๒๕๖๖-๒๕๗๐)

องค์การบริหารส่วนตำบลทุ่งหลวง

ก. ยุทธศาสตร์จังหวัดที่ ๓ การพัฒนาเมืองที่น่าอยู่ และพัฒนาโครงสร้างพื้นฐาน ฯ

ข. ยุทธศาสตร์การพัฒนาขององค์กรปกครองส่วนท้องถิ่นในเขตจังหวัด ที่ ๑ ด้านโครงสร้างพื้นฐาน

๑. ยุทธศาสตร์การพัฒนาทางด้านโครงสร้างพื้นฐานและแหล่งน้ำ

๑.๒ แผนงานเคหะและชุมชน

ที่	โครงการ	วัตถุประสงค์	เป้าหมาย (ผลผลิตของโครงการ)	งบประมาณและที่ผ่านมา					ตัวชี้วัด (KPI)	ผลที่คาดว่าจะได้รับ	หน่วยงาน รับผิดชอบหลัก
				๒๕๖๖ (บาท)	๒๕๖๗ (บาท)	๒๕๖๘ (บาท)	๒๕๖๙ (บาท)	๒๕๗๐			
๑๑	โครงการขยายเขตระบบไฟฟ้าแรงต่ำ ในพื้นที่ตำบลทุ่งหลวง	ให้ประชาชนมีไฟฟ้าใช้	ขยายเขตระบบไฟฟ้าแรงต่ำ ในพื้นที่ตำบลทุ่งหลวง	๕๐๐,๐๐๐	๕๐๐,๐๐๐	๕๐๐,๐๐๐	๕๐๐,๐๐๐	๕๐๐,๐๐๐	ประชาชนมีไฟฟ้าใช้ เพิ่มขึ้นร้อยละ ๕	ประชาชนมีไฟฟ้าใช้	กองช่าง
๑๒	โครงการติดตั้งไฟฟ้าแสงสว่าง ณ สนามกีฬาเอนกประสงค์ อบต.ทุ่งหลวง	ประชาชนมีสถานที่สำหรับ ออกกำลังกาย	ติดตั้งไฟฟ้าแสงสว่าง	๕๐๐,๐๐๐	๕๐๐,๐๐๐	๕๐๐,๐๐๐	๕๐๐,๐๐๐	๕๐๐,๐๐๐	ประชาชนมีสุขภาพ แข็งแรงเพิ่มขึ้น	ประชาชนมีสุขภาพ แข็งแรง	กองช่าง
รวม	๑๒ โครงการ			๑,๖๘๐,๐๐๐	๑,๖๘๐,๐๐๐	๑,๖๘๐,๐๐๐	๑,๖๘๐,๐๐๐	๑,๖๘๐,๐๐๐			

รายละเอียดโครงการพัฒนา

แบบ ผ.๐๒

แผนพัฒนาท้องถิ่น (พ.ศ.๒๕๖๖-๒๕๗๐)

องค์การบริหารส่วนตำบลทุ่งหลวง

ก. ยุทธศาสตร์จังหวัดที่ ๓ การพัฒนาเมืองที่น่าอยู่ และพัฒนาโครงสร้างพื้นฐาน ฯ

ข. ยุทธศาสตร์การพัฒนาขององค์กรปกครองส่วนท้องถิ่นในเขตจังหวัด ที่ ๑ ด้านโครงสร้างพื้นฐาน

๑. ยุทธศาสตร์การพัฒนาทางด้านโครงสร้างพื้นฐานและแหล่งน้ำ

๑.๒ แผนงานเคหะและชุมชน

ที่	โครงการ	วัตถุประสงค์	เป้าหมาย (ผลผลิตของโครงการ)	งบประมาณและที่ผ่านมา					ตัวชี้วัด (KPI)	ผลที่คาดว่าจะได้รับ	หน่วยงาน รับผิดชอบหลัก
				๒๕๖๖ (บาท)	๒๕๖๗ (บาท)	๒๕๖๘ (บาท)	๒๕๖๙ (บาท)	๒๕๗๐			

รายละเอียดโครงการพัฒนา
แผนพัฒนาท้องถิ่น (พ.ศ.๒๕๖๖-๒๕๗๐)

แบบ ผ.๐๒

องค์การบริหารส่วนตำบลทุ่งหลวง

ก. ยุทธศาสตร์จังหวัดที่ ๓ การพัฒนาเมืองที่น่าอยู่ และพัฒนาโครงสร้างพื้นฐาน ฯ

ข. ยุทธศาสตร์การพัฒนาขององค์การปกครองส่วนท้องถิ่นในเขตจังหวัด ที่ ๑ ด้านโครงสร้างพื้นฐาน

๑. ยุทธศาสตร์การพัฒนาทางด้านโครงสร้างพื้นฐานและแหล่งน้ำ

๑.๓ แผนงานการพาณิชย์

ที่	โครงการ	วัตถุประสงค์	เป้าหมาย (ผลผลิตของโครงการ)	งบประมาณและที่ผ่านมา					ตัวชี้วัด (KPI)	ผลที่คาดว่าจะได้รับ	หน่วยงาน รับผิดชอบหลัก
				๒๕๖๖ (บาท)	๒๕๖๗ (บาท)	๒๕๖๘ (บาท)	๒๕๖๙ (บาท)	๒๕๗๐ (บาท)			
๑	โครงการก่อสร้าง/ปรับปรุง/ ซ่อมแซม ระบบประปาหมู่บ้าน หมู่ที่ ๑	เพื่อเป็นแหล่งเก็บน้ำ ประชาชนมีน้ำใช้อย่างพอเพียง	ก่อสร้าง/ปรับปรุง/ ซ่อมแซม ระบบประปาหมู่บ้าน	๕๐๐,๐๐๐	๕๐๐,๐๐๐	๕๐๐,๐๐๐	๕๐๐,๐๐๐	๕๐๐,๐๐๐	ปัญหาการขาด แคลนน้ำ ลดลง ร้อยละ ๑๐	ประชาชนมีน้ำกินน้ำใช้ ตลอดทั้งปี	กองช่าง
๒	โครงการก่อสร้าง/ปรับปรุง/ ซ่อมแซม ระบบประปาหมู่บ้าน หมู่ที่ ๒	เพื่อเป็นแหล่งเก็บน้ำ ประชาชนมีน้ำใช้อย่างพอเพียง	ก่อสร้าง/ปรับปรุง/ ซ่อมแซม ระบบประปาหมู่บ้าน	๕๐๐,๐๐๐	๕๐๐,๐๐๐	๕๐๐,๐๐๐	๕๐๐,๐๐๐	๕๐๐,๐๐๐	ปัญหาการขาด แคลนน้ำ ลดลง ร้อยละ ๑๐	ประชาชนมีน้ำกินน้ำใช้ ตลอดทั้งปี	กองช่าง

รายละเอียดโครงการพัฒนา
แผนพัฒนาท้องถิ่น (พ.ศ.๒๕๖๖-๒๕๗๐)

แบบ ผ.๐๒

องค์การบริหารส่วนตำบลทุ่งหลวง

ก. ยุทธศาสตร์จังหวัดที่ ๓ การพัฒนาเมืองที่น่าอยู่ และพัฒนาโครงสร้างพื้นฐาน ฯ

ข. ยุทธศาสตร์การพัฒนาขององค์กรปกครองส่วนท้องถิ่นในเขตจังหวัด ที่ ๑ ด้านโครงสร้างพื้นฐาน

๑. ยุทธศาสตร์การพัฒนาทางด้านโครงสร้างพื้นฐานและแหล่งน้ำ

๑.๓ แผนงานการพาณิชย์

ที่	โครงการ	วัตถุประสงค์	เป้าหมาย (ผลผลิตของโครงการ)	งบประมาณและที่ผ่านมา					ตัวชี้วัด (KPI)	ผลที่คาดว่าจะได้รับ	หน่วยงาน รับผิดชอบหลัก
				๒๕๖๖ (บาท)	๒๕๖๗ (บาท)	๒๕๖๘ (บาท)	๒๕๖๙ (บาท)	๒๕๗๐ (บาท)			
๓	โครงการก่อสร้าง/ปรับปรุง/ ซ่อมแซม ระบบประปาหมู่บ้าน หมู่ที่ ๓	เพื่อเป็นแหล่งเก็บน้ำ ประชาชนมีน้ำใช้อย่างพอเพียง	ก่อสร้าง/ปรับปรุง/ ซ่อมแซม ระบบประปาหมู่บ้าน	๕๐๐,๐๐๐	๕๐๐,๐๐๐	๕๐๐,๐๐๐	๕๐๐,๐๐๐	๕๐๐,๐๐๐	ปัญหาการขาด แคลนน้ำ ลดลง ร้อยละ ๑๐	ประชาชนมีน้ำกินน้ำใช้ ตลอดทั้งปี	กองช่าง
๔	โครงการก่อสร้าง/ปรับปรุง/ ซ่อมแซม ระบบประปาหมู่บ้าน หมู่ที่ ๔	เพื่อเป็นแหล่งเก็บน้ำ ประชาชนมีน้ำใช้อย่างพอเพียง	ก่อสร้าง/ปรับปรุง/ ซ่อมแซม ระบบประปาหมู่บ้าน	๕๐๐,๐๐๐	๕๐๐,๐๐๐	๕๐๐,๐๐๐	๕๐๐,๐๐๐	๕๐๐,๐๐๐	ปัญหาการขาด แคลนน้ำ ลดลง ร้อยละ ๑๐	ประชาชนมีน้ำกินน้ำใช้ ตลอดทั้งปี	กองช่าง

รายละเอียดโครงการพัฒนา
แผนพัฒนาท้องถิ่น (พ.ศ.๒๕๖๖-๒๕๗๐)

แบบ ผ.๐๒

องค์การบริหารส่วนตำบลทุ่งหลวง

ก. ยุทธศาสตร์จังหวัดที่ ๓ การพัฒนาเมืองที่น่าอยู่ และพัฒนาโครงสร้างพื้นฐาน ฯ

ข. ยุทธศาสตร์การพัฒนาขององค์กรปกครองส่วนท้องถิ่นในเขตจังหวัด ที่ ๑ ด้านโครงสร้างพื้นฐาน

๑. ยุทธศาสตร์การพัฒนาทางด้านโครงสร้างพื้นฐานและแหล่งน้ำ

๑.๓ แผนงานการพาณิชย์

ที่	โครงการ	วัตถุประสงค์	เป้าหมาย (ผลผลิตของโครงการ)	งบประมาณและที่ผ่านมา					ตัวชี้วัด (KPI)	ผลที่คาดว่าจะได้รับ	หน่วยงาน รับผิดชอบหลัก
				๒๕๖๖ (บาท)	๒๕๖๗ (บาท)	๒๕๖๘ (บาท)	๒๕๖๙ (บาท)	๒๕๗๐ (บาท)			
๕	โครงการก่อสร้าง/ปรับปรุง/ ซ่อมแซม ระบบประปาหมู่บ้าน หมู่ที่ ๕	เพื่อเป็นแหล่งเก็บน้ำ ประชาชนมีน้ำใช้อย่างพอเพียง	ก่อสร้าง/ปรับปรุง/ ซ่อมแซม ระบบประปาหมู่บ้าน	๕๐๐,๐๐๐	๕๐๐,๐๐๐	๕๐๐,๐๐๐	๕๐๐,๐๐๐	๕๐๐,๐๐๐	ปัญหาการขาด แคลนน้ำ ลดลง ร้อยละ ๑๐	ประชาชนมีน้ำกินน้ำใช้ ตลอดทั้งปี	กองช่าง
๖	โครงการก่อสร้าง/ปรับปรุง/ ซ่อมแซม ระบบประปาหมู่บ้าน หมู่ที่ ๖	เพื่อเป็นแหล่งเก็บน้ำ ประชาชนมีน้ำใช้อย่างพอเพียง	ก่อสร้าง/ปรับปรุง/ ซ่อมแซม ระบบประปาหมู่บ้าน	๕๐๐,๐๐๐	๕๐๐,๐๐๐	๕๐๐,๐๐๐	๕๐๐,๐๐๐	๕๐๐,๐๐๐	ปัญหาการขาด แคลนน้ำ ลดลง ร้อยละ ๑๐	ประชาชนมีน้ำกินน้ำใช้ ตลอดทั้งปี	กองช่าง

รายละเอียดโครงการพัฒนา
แผนพัฒนาท้องถิ่น (พ.ศ.๒๕๖๖-๒๕๗๐)

แบบ ผ.๐๒

องค์การบริหารส่วนตำบลทุ่งหลวง

ก. ยุทธศาสตร์จังหวัดที่ ๓ การพัฒนาเมืองที่น่าอยู่ และพัฒนาโครงสร้างพื้นฐาน ฯ

ข. ยุทธศาสตร์การพัฒนาขององค์การปกครองส่วนท้องถิ่นในเขตจังหวัด ที่ ๑ ด้านโครงสร้างพื้นฐาน

๑. ยุทธศาสตร์การพัฒนาทางด้านโครงสร้างพื้นฐานและแหล่งน้ำ

๑.๓ แผนงานการพาณิชย์

ที่	โครงการ	วัตถุประสงค์	เป้าหมาย (ผลผลิตของโครงการ)	งบประมาณและที่ผ่านมา					ตัวชี้วัด (KPI)	ผลที่คาดว่าจะได้รับ	หน่วยงาน รับผิดชอบหลัก
				๒๕๖๖ (บาท)	๒๕๖๗ (บาท)	๒๕๖๘ (บาท)	๒๕๖๙ (บาท)	๒๕๗๐ (บาท)			
๗	โครงการก่อสร้าง/ปรับปรุง/ ซ่อมแซม ระบบประปาหมู่บ้าน หมู่ที่ ๗	เพื่อเป็นแหล่งเก็บน้ำ ประชาชนมีน้ำใช้อย่างพอเพียง	ก่อสร้าง/ปรับปรุง/ ซ่อมแซม ระบบประปาหมู่บ้าน	๕๐๐,๐๐๐	๕๐๐,๐๐๐	๕๐๐,๐๐๐	๕๐๐,๐๐๐	๕๐๐,๐๐๐	ปัญหาการขาด แคลนน้ำ ลดลง ร้อยละ ๑๐	ประชาชนมีน้ำกินน้ำใช้ ตลอดทั้งปี	กองช่าง
๘	โครงการก่อสร้าง/ปรับปรุง/ ซ่อมแซม ระบบประปาหมู่บ้าน หมู่ที่ ๘	เพื่อเป็นแหล่งเก็บน้ำ ประชาชนมีน้ำใช้อย่างพอเพียง	ก่อสร้าง/ปรับปรุง/ ซ่อมแซม ระบบประปาหมู่บ้าน	๕๐๐,๐๐๐	๕๐๐,๐๐๐	๕๐๐,๐๐๐	๕๐๐,๐๐๐	๕๐๐,๐๐๐	ปัญหาการขาด แคลนน้ำ ลดลง ร้อยละ ๑๐	ประชาชนมีน้ำกินน้ำใช้ ตลอดทั้งปี	กองช่าง

รายละเอียดโครงการพัฒนา
แผนพัฒนาท้องถิ่น (พ.ศ.๒๕๖๖-๒๕๗๐)

แบบ ผ.๐๒

องค์การบริหารส่วนตำบลทุ่งหลวง

ก. ยุทธศาสตร์จังหวัดที่ ๓ การพัฒนาเมืองที่น่าอยู่ และพัฒนาโครงสร้างพื้นฐาน ฯ

ข. ยุทธศาสตร์การพัฒนาขององค์การปกครองส่วนท้องถิ่นในเขตจังหวัด ที่ ๑ ด้านโครงสร้างพื้นฐาน

๑. ยุทธศาสตร์การพัฒนาทางด้านโครงสร้างพื้นฐานและแหล่งน้ำ

๑.๓ แผนงานการพาณิชย์

ที่	โครงการ	วัตถุประสงค์	เป้าหมาย (ผลผลิตของโครงการ)	งบประมาณและที่ผ่านมา					ตัวชี้วัด (KPI)	ผลที่คาดว่าจะได้รับ	หน่วยงาน รับผิดชอบหลัก
				๒๕๖๖ (บาท)	๒๕๖๗ (บาท)	๒๕๖๘ (บาท)	๒๕๖๙ (บาท)	๒๕๗๐ (บาท)			
๙	โครงการก่อสร้าง/ปรับปรุง/ ซ่อมแซม ระบบประปาหมู่บ้าน หมู่ที่ ๙	เพื่อเป็นแหล่งเก็บน้ำ ประชาชนมีน้ำใช้อย่างพอเพียง	ก่อสร้าง/ปรับปรุง/ ซ่อมแซม ระบบประปาหมู่บ้าน	๕๐๐,๐๐๐	๕๐๐,๐๐๐	๕๐๐,๐๐๐	๕๐๐,๐๐๐	๕๐๐,๐๐๐	ปัญหาการขาด แคลนน้ำ ลดลง ร้อยละ ๑๐	ประชาชนมีน้ำกินน้ำใช้ ตลอดทั้งปี	กองช่าง
รวม	๙ โครงการ			๔,๕๐๐,๐๐๐	๔,๕๐๐,๐๐๐	๔,๕๐๐,๐๐๐	๔,๕๐๐,๐๐๐	๔,๕๐๐,๐๐๐			

รายละเอียดโครงการพัฒนา
แผนพัฒนาท้องถิ่น (พ.ศ.๒๕๖๖-๒๕๗๐)
องค์การบริหารส่วนตำบลทุ่งหลวง

ก.ยุทธศาสตร์จังหวัดที่ ๔ การสร้างคนคุณภาพ การพัฒนาสังคมแห่งความสันติสุขฯ

ข.ยุทธศาสตร์การพัฒนาขององค์กรปกครองส่วนท้องถิ่นในเขตจังหวัดที่ ๒ ด้านการส่งเสริมคุณภาพชีวิต

๒.ยุทธศาสตร์การพัฒนาด้านการส่งเสริมคุณภาพชีวิตและสังคม

๒.๑ แผนงานการศึกษา

ที่	โครงการ	วัตถุประสงค์	เป้าหมาย (ผลผลิตของโครงการ)	งบประมาณและที่ผ่านมา					ตัวชี้วัด (KPI)	ผลที่คาดว่าจะได้รับ	หน่วยงาน รับผิดชอบหลัก
				๒๕๖๖ (บาท)	๒๕๖๗ (บาท)	๒๕๖๘ (บาท)	๒๕๖๙ (บาท)	๒๕๗๐ (บาท)			
๑	โครงการกิจกรรมงานวันเด็ก	เพื่อให้ความสำคัญแก่เด็ก	โรงเรียนในพื้นที่และ เด็กในหมู่บ้านใกล้เคียง	๑๐๐,๐๐๐	๑๐๐,๐๐๐	๑๐๐,๐๐๐	๑๐๐,๐๐๐	๑๐๐,๐๐๐	ผู้เข้าร่วม ไม่น้อยกว่า ร้อยละ ๖๐	เด็กและเยาวชน รู้สึกตัวเอง มีความสำคัญ มีความรู้ ความสามารถ	สำนักปลัด
๒	โครงการส่งเสริมเยาวชน ต่อต้านคอร์รัปชัน	เพื่อส่งเสริมให้เยาวชน มีความรู้เรื่องการป้องกัน การทุจริตคอร์รัปชัน	จัดอบรมให้ความรู้แก่ เยาวชน	๒๐,๐๐๐	๒๐,๐๐๐	๒๐,๐๐๐	๒๐,๐๐๐	๒๐,๐๐๐	ผู้เข้าร่วม ไม่น้อยกว่า ร้อยละ ๖๐	เด็กและเยาวชน ได้รับประโยชน์	สำนักปลัด

รายละเอียดโครงการพัฒนา
แผนพัฒนาท้องถิ่น (พ.ศ.๒๕๖๖-๒๕๗๐)
องค์การบริหารส่วนตำบลทุ่งหลวง

ก.ยุทธศาสตร์จังหวัดที่ ๔ การสร้างคนคุณภาพ การพัฒนาสังคมแห่งความสันติสุขฯ

ข.ยุทธศาสตร์การพัฒนาขององค์กรปกครองส่วนท้องถิ่นในเขตจังหวัดที่ ๒ ด้านการส่งเสริมคุณภาพชีวิต

๒.ยุทธศาสตร์การพัฒนาด้านการส่งเสริมคุณภาพชีวิตและสังคม

๒.๑ แผนงานการศึกษา

ที่	โครงการ	วัตถุประสงค์	เป้าหมาย (ผลผลิตของโครงการ)	งบประมาณและที่ผ่านมา					ตัวชี้วัด (KPI)	ผลที่คาดว่าจะได้รับ	หน่วยงาน รับผิดชอบหลัก
				๒๕๖๖ (บาท)	๒๕๖๗ (บาท)	๒๕๖๘ (บาท)	๒๕๖๙ (บาท)	๒๕๗๐ (บาท)			
๓	โครงการสนับสนุนค่าใช้จ่าย การบริหารสถานศึกษา (ศพด.)	เพื่อนักเรียนมีอุปกรณ์ การเรียนที่เพียงพอ	จัดซื้ออุปกรณ์การเรียน แก่นักเรียนในโรงเรียน และศูนย์เด็กเล็กฯ	๓๓๐,๐๐๐	๓๓๐,๐๐๐	๓๓๐,๐๐๐	๓๓๐,๐๐๐	๓๓๐,๐๐๐	ผู้เข้าร่วม ไม่น้อยกว่า ร้อยละ ๖๐	เด็กและเยาวชน รู้สึกว่าเป็น มีความสำคัญ มีความรู้ ความสามารถ	สำนักปลัด
๔	โครงการจัดซื้ออุปกรณ์กีฬา และชุดกีฬาให้นักเรียน	เพื่อนักเรียนมีอุปกรณ์ กีฬาและชุดกีฬา อย่างเพียงพอ	จัดซื้ออุปกรณ์กีฬาและ ชุดกีฬาแก่นักเรียน ในโรงเรียน ทั้ง ๓ แห่ง	๓๐,๐๐๐	๓๐,๐๐๐	๓๐,๐๐๐	๓๐,๐๐๐	๓๐,๐๐๐	นักเรียนมีอุปกรณ์ กีฬาและชุดกีฬา ร้อยละ ๓๕	นักเรียนมีสุขภาพ ร่างกายแข็งแรง	สำนักปลัด

รายละเอียดโครงการพัฒนา
แผนพัฒนาท้องถิ่น (พ.ศ.๒๕๖๖-๒๕๗๐)
องค์การบริหารส่วนตำบลทุ่งหลวง

ก.ยุทธศาสตร์จังหวัดที่ ๔ การสร้างคนคุณภาพ การพัฒนาสังคมแห่งความสันติสุขฯ

ข.ยุทธศาสตร์การพัฒนาขององค์กรปกครองส่วนท้องถิ่นในเขตจังหวัดที่ ๒ ด้านการส่งเสริมคุณภาพชีวิต

๒.ยุทธศาสตร์พัฒนาด้านการส่งเสริมคุณภาพชีวิตและสังคม

๒.๑ แผนงานการศึกษา

ที่	โครงการ	วัตถุประสงค์	เป้าหมาย (ผลผลิตของโครงการ)	งบประมาณและที่ผ่านมา					ตัวชี้วัด (KPI)	ผลที่คาดว่าจะได้รับ	หน่วยงาน รับผิดชอบหลัก
				๒๕๖๖ (บาท)	๒๕๖๗ (บาท)	๒๕๖๘ (บาท)	๒๕๖๙ (บาท)	๒๕๗๐ (บาท)			
๕	โครงการสนับสนุนอาหารเสริม (นม)	เพื่อให้เด็กนักเรียน มีสุขภาพที่สมบูรณ์ แข็งแรง มีพัฒนาการ ที่ดี	สนับสนุนอาหารเสริม (นม) แก่เด็กนักเรียน โรงเรียนประถมศึกษา และศูนย์เด็กเล็ก ในตำบล	๙๕๐,๐๐๐	๙๕๐,๐๐๐	๙๕๐,๐๐๐	๙๕๐,๐๐๐	๙๕๐,๐๐๐	เด็กได้รับอาหาร เสริม (นม) ร้อยละ ๑๐๐	เด็กมีสุขภาพแข็งแรง และช่วยประหยัด ค่าใช้จ่ายของ ผู้ปกครอง	สำนักปลัด
๖	โครงการอุดหนุนอาหารกลางวัน ศพด.สังกัด อบต.ทุ่งหลวง	เพื่อให้เด็กนักเรียน รับประทานอาหาร ที่ถูกหลักอนามัย	สนับสนุนอาหารกลางวัน แก่เด็กนักเรียน ศูนย์เด็กเล็กในตำบล	๓๐๐,๐๐๐	๓๐๐,๐๐๐	๓๐๐,๐๐๐	๓๐๐,๐๐๐	๓๐๐,๐๐๐	เด็กได้รับอาหาร กลางวัน ร้อยละ ๑๐๐	เด็กมีสุขภาพ แข็งแรงและช่วย ประหยัดค่าใช้จ่าย ผู้ปกครอง	สำนักปลัด

รายละเอียดโครงการพัฒนา
แผนพัฒนาท้องถิ่น (พ.ศ.๒๕๖๖-๒๕๗๐)
องค์การบริหารส่วนตำบลทุ่งหลวง

ก.ยุทธศาสตร์จังหวัดที่ ๔ การสร้างคนคุณภาพ การพัฒนาสังคมแห่งความสันติสุขฯ

ข.ยุทธศาสตร์การพัฒนาขององค์กรปกครองส่วนท้องถิ่นในเขตจังหวัดที่ ๒ ด้านการส่งเสริมคุณภาพชีวิต

๒.ยุทธศาสตร์การพัฒนาด้านการส่งเสริมคุณภาพชีวิตและสังคม

๒.๑ แผนงานการศึกษา

ที่	โครงการ	วัตถุประสงค์	เป้าหมาย (ผลผลิตของโครงการ)	งบประมาณและที่ผ่านมา					ตัวชี้วัด (KPI)	ผลที่คาดว่าจะได้รับ	หน่วยงาน รับผิดชอบหลัก
				๒๕๖๖ (บาท)	๒๕๖๗ (บาท)	๒๕๖๘ (บาท)	๒๕๖๙ (บาท)	๒๕๗๐ (บาท)			
๗	โครงการอุดหนุนอาหารกลางวัน นักเรียน โรงเรียนประถมในเขต พื้นที่ตำบลทุ่งหลวง	เพื่อให้เด็กนักเรียน รับประทานอาหาร ที่ถูกหลักอนามัย	สนับสนุนอาหารกลางวัน แก่เด็กนักเรียน โรงเรียน ประถมในเขตพื้นที่	๑,๙๐๐,๐๐๐	๑,๙๐๐,๐๐๐	๑,๙๐๐,๐๐๐	๑,๙๐๐,๐๐๐	๑,๙๐๐,๐๐๐	เด็กได้รับอาหาร กลางวัน ร้อยละ ๑๐๐	เด็กมีสุขภาพแข็งแรง และช่วยประหยัด ค่าใช้จ่ายของ ผู้ปกครอง	สำนักปลัด
๘	โครงการทัศนศึกษาแหล่งเรียนรู้ นอกห้องเรียน	เพื่อเพิ่มประสบการณ์ ภายนอกห้องเรียน	เด็กนักเรียน ศพด.วัดเขาหลวง	๕๐,๐๐๐	๕๐,๐๐๐	๕๐,๐๐๐	๕๐,๐๐๐	๕๐,๐๐๐	เด็กมีความรู้ ความสามารถ ร้อยละ ๙๐	เด็กมีความรู้ สามารถประกอบ อาชีพที่สุจริต	สำนักปลัด

รายละเอียดโครงการพัฒนา
แผนพัฒนาท้องถิ่น (พ.ศ.๒๕๖๖-๒๕๗๐)
องค์การบริหารส่วนตำบลทุ่งหลวง

ก.ยุทธศาสตร์จังหวัดที่ ๔ การสร้างคนคุณภาพ การพัฒนาสังคมแห่งความสันติสุขฯ

ข.ยุทธศาสตร์การพัฒนาขององค์กรปกครองส่วนท้องถิ่นในเขตจังหวัดที่ ๒ ด้านการส่งเสริมคุณภาพชีวิต

๒.ยุทธศาสตร์การพัฒนาด้านการส่งเสริมคุณภาพชีวิตและสังคม

๒.๑ แผนงานการศึกษา

ที่	โครงการ	วัตถุประสงค์	เป้าหมาย (ผลผลิตของโครงการ)	งบประมาณและที่ผ่านมา					ตัวชี้วัด (KPI)	ผลที่คาดว่าจะได้รับ	หน่วยงาน รับผิดชอบหลัก
				๒๕๖๖ (บาท)	๒๕๖๗ (บาท)	๒๕๖๘ (บาท)	๒๕๖๙ (บาท)	๒๕๗๐ (บาท)			
๙	โครงการปรับปรุงภูมิทัศน์ ศพด.วัดเขาหลวง	เพื่อความสวยงาม และสะอาด	เด็กนักเรียน ศพด.วัดเขาหลวง	๕๐๐,๐๐๐	๕๐๐,๐๐๐	๕๐๐,๐๐๐	๕๐๐,๐๐๐	๕๐๐,๐๐๐	เด็กมีสุขภาพ ที่ดี ร้อยละ ๙๐	มีสภาพแวดล้อม ร่มรื่น และสวยงาม	สำนักปลัด
๑๐	โครงการปรับปรุงภูมิทัศน์ ศพด.บ้านห้วยมาด	เพื่อความสวยงาม และสะอาด	เด็กนักเรียน ศพด.บ้านห้วยมาด	๕๐๐,๐๐๐	๕๐๐,๐๐๐	๕๐๐,๐๐๐	๕๐๐,๐๐๐	๕๐๐,๐๐๐	เด็กมีสุขภาพ ที่ดี ร้อยละ ๙๐	มีสภาพแวดล้อม ร่มรื่น และสวยงาม	สำนักปลัด

รายละเอียดโครงการพัฒนา
แผนพัฒนาท้องถิ่น (พ.ศ.๒๕๖๖-๒๕๗๐)
องค์การบริหารส่วนตำบลทุ่งหลวง

ก.ยุทธศาสตร์จังหวัดที่ ๔ การสร้างคนคุณภาพ การพัฒนาสังคมแห่งความสันติสุขฯ

ข.ยุทธศาสตร์การพัฒนาขององค์กรปกครองส่วนท้องถิ่นในเขตจังหวัดที่ ๒ ด้านการส่งเสริมคุณภาพชีวิต

๒.ยุทธศาสตร์การพัฒนาด้านการส่งเสริมคุณภาพชีวิตและสังคม

๒.๑ แผนงานการศึกษา

ที่	โครงการ	วัตถุประสงค์	เป้าหมาย (ผลผลิตของโครงการ)	งบประมาณและที่ผ่านมา					ตัวชี้วัด (KPI)	ผลที่คาดว่าจะได้รับ	หน่วยงาน รับผิดชอบหลัก
				๒๕๖๖ (บาท)	๒๕๖๗ (บาท)	๒๕๖๘ (บาท)	๒๕๖๙ (บาท)	๒๕๗๐ (บาท)			
๑๑	โครงการส่งเสริมการเรียนรู้ ตามแนวทางหลักปรัชญา เศรษฐกิจพอเพียง	ส่งเสริมการเรียนรู้ ตามแนวทาง หลักปรัชญาฯ	เด็กนักเรียน ศพด.วัดเขาหลวง ศพด.บ้านหัวมด	๒๐,๐๐๐	๒๐,๐๐๐	๒๐,๐๐๐	๒๐,๐๐๐	๒๐,๐๐๐	เด็กมีความรู้ ความเข้าใจ หลักเศรษฐกิจ พอเพียง	เด็กมีพื้นฐานความรู้ เกี่ยวกับหลักเศรษฐกิจ พอเพียง	สำนักปลัด
๑๒	อุดหนุนโครงการแข่งขันกีฬา นักเรียนระดับอำเภอ	เพื่อพัฒนาส่งเสริม เด็กและเยาวชน ให้เป็นไปในแนวทาง ที่พึงประสงค์	สนับสนุนงบประมาณ แก่รัฐ/เอกชน ที่ส่งเสริม กิจกรรมของเด็ก และ เยาวชน	๒๐,๐๐๐	๒๐,๐๐๐	๒๐,๐๐๐	๒๐,๐๐๐	๒๐,๐๐๐	สนับสนุน งบประมาณ ไม่น้อยกว่า ร้อยละ ๔๐	เด็กและเยาวชน ได้รับประโยชน์	สำนักปลัด (รร.ชุมชนบ้านเขาหลวง)

รายละเอียดโครงการพัฒนา
แผนพัฒนาท้องถิ่น (พ.ศ.๒๕๖๖-๒๕๗๐)
องค์การบริหารส่วนตำบลทุ่งหลวง

ก.ยุทธศาสตร์จังหวัดที่ ๔ การสร้างคนคุณภาพ การพัฒนาสังคมแห่งความสันติสุขฯ

ข.ยุทธศาสตร์การพัฒนาขององค์กรปกครองส่วนท้องถิ่นในเขตจังหวัดที่ ๒ ด้านการส่งเสริมคุณภาพชีวิต

๒.ยุทธศาสตร์การพัฒนาด้านการส่งเสริมคุณภาพชีวิตและสังคม

๒.๑ แผนงานการศึกษา

ที่	โครงการ	วัตถุประสงค์	เป้าหมาย (ผลผลิตของโครงการ)	งบประมาณและที่ผ่านมา					ตัวชี้วัด (KPI)	ผลที่คาดว่าจะได้รับ	หน่วยงาน รับผิดชอบหลัก
				๒๕๖๖ (บาท)	๒๕๖๗ (บาท)	๒๕๖๘ (บาท)	๒๕๖๙ (บาท)	๒๕๗๐ (บาท)			
๑๓	อุดหนุนโครงการส่งเสริม สมรรถภาพด้านกีฬา "ทุ่งหลวงสัมพันธ์"	เพื่อพัฒนาส่งเสริมเด็ก และเยาวชนให้เติบโต ในแนวทางที่พึงประสงค์	สนับสนุนงบประมาณ แก่รัฐ/เอกชน ที่ส่งเสริม กิจกรรมของเด็ก และ เยาวชน	๔๐,๐๐๐	๔๐,๐๐๐	๔๐,๐๐๐	๔๐,๐๐๐	๔๐,๐๐๐	สนับสนุน งบประมาณ ไม่น้อยกว่า ร้อยละ ๔๐	เด็กและเยาวชน ได้รับประโยชน์	สำนักปลัด (ร.ร.ประถมในเขตพื้นที่)
๑๔	อุดหนุนโครงการอบรมคุณธรรม จริยธรรมเด็กและเยาวชน	เพื่อพัฒนาส่งเสริมเด็ก และเยาวชนให้เติบโต ในแนวทางที่พึงประสงค์	สนับสนุนงบประมาณ แก่รัฐ/เอกชน ที่ส่งเสริม กิจกรรมของเด็ก และ เยาวชน	๒๐,๐๐๐	๒๐,๐๐๐	๒๐,๐๐๐	๒๐,๐๐๐	๒๐,๐๐๐	สนับสนุน งบประมาณ ไม่น้อยกว่า ร้อยละ ๔๐	เด็กและเยาวชน ได้รับประโยชน์	สำนักปลัด (ร.ร.ชุมชนบ้านเขาหลวง)
รวม	๑๔ รายการ			๔,๗๘๐,๐๐๐	๔,๗๘๐,๐๐๐	๔,๗๘๐,๐๐๐	๔,๗๘๐,๐๐๐	๔,๗๘๐,๐๐๐			

รายละเอียดโครงการพัฒนา
แผนพัฒนาท้องถิ่น (พ.ศ.๒๕๖๖-๒๕๗๐)
องค์การบริหารส่วนตำบลทุ่งหลวง

ก.ยุทธศาสตร์จังหวัดที่ ๔ การสร้างคนคุณภาพ การพัฒนาสังคมแห่งความสันติสุขฯ

ข.ยุทธศาสตร์การพัฒนาขององค์กรปกครองส่วนท้องถิ่นในเขตจังหวัดที่ ๒ ด้านการส่งเสริมคุณภาพชีวิต

๒.ยุทธศาสตร์การพัฒนาด้านการส่งเสริมคุณภาพชีวิตและสังคม

๒.๒ แผนงานสาธารณสุข

ที่	โครงการ	วัตถุประสงค์	เป้าหมาย (ผลผลิตของโครงการ)	งบประมาณและที่ผ่านมา					ตัวชี้วัด (KPI)	ผลที่คาดว่าจะได้รับ	หน่วยงาน รับผิดชอบหลัก
				๒๕๖๖ (บาท)	๒๕๖๗ (บาท)	๒๕๖๘ (บาท)	๒๕๖๙ (บาท)	๒๕๗๐ (บาท)			
๑	โครงการป้องกันและระงับโรคติดต่อ	เพื่อป้องกันและการ แพร่ระบาดของโรค ติดต่อต่างๆ	ประชาชนในเขตพื้นที่	๕๐๐,๐๐๐	๕๐๐,๐๐๐	๕๐๐,๐๐๐	๕๐๐,๐๐๐	๕๐๐,๐๐๐	อัตราการเจ็บป่วย ลดลงร้อยละ ๒๐ ต่อปี	ประชาชนมี สุขภาพแข็งแรง	สำนักปลัด
๒	โครงการป้องกันและระงับโรคติดต่อ โควิด-๑๙	เพื่อป้องกันและลดการ แพร่ระบาดของโรคติดต่อ โควิด-๑๙	ประชาชนในเขตพื้นที่	๒๐๐,๐๐๐	๒๐๐,๐๐๐	๒๐๐,๐๐๐	๒๐๐,๐๐๐	๒๐๐,๐๐๐	อัตราการเจ็บป่วย ลดลงร้อยละ ๒๐ ต่อปี	ลดการป่วย โรคโควิด-๑๙ ของประชาชน	สำนักปลัด

รายละเอียดโครงการพัฒนา
แผนพัฒนาท้องถิ่น (พ.ศ.๒๕๖๖-๒๕๗๐)
องค์การบริหารส่วนตำบลทุ่งหลวง

ก.ยุทธศาสตร์จังหวัดที่ ๔ การสร้างคนคุณภาพ การพัฒนาสังคมแห่งความสันติสุขฯ

ข.ยุทธศาสตร์การพัฒนาขององค์กรปกครองส่วนท้องถิ่นในเขตจังหวัดที่ ๒ ด้านการส่งเสริมคุณภาพชีวิต

๒.ยุทธศาสตร์การพัฒนาด้านการส่งเสริมคุณภาพชีวิตและสังคม

๒.๒ แผนงานสาธารณสุข

ที่	โครงการ	วัตถุประสงค์	เป้าหมาย (ผลผลิตของโครงการ)	งบประมาณและที่ผ่านมา					ตัวชี้วัด (KPI)	ผลที่คาดว่าจะได้รับ	หน่วยงาน รับผิดชอบหลัก
				๒๕๖๖ (บาท)	๒๕๖๗ (บาท)	๒๕๖๘ (บาท)	๒๕๖๙ (บาท)	๒๕๗๐ (บาท)			
๓	โครงการควบคุมไข้มาลาเรีย	เพื่อป้องกันโรคไข้มาลาเรีย ไม่ให้มีเพิ่มขึ้น และเพื่อให้ ประชาชนรู้จักการป้องกัน	ประชาชนในเขตพื้นที่	๒๐,๐๐๐	๒๐,๐๐๐	๒๐,๐๐๐	๒๐,๐๐๐	๒๐,๐๐๐	อัตราการเจ็บป่วย ลดลงร้อยละ ๒๐ ต่อปี	ผู้ป่วยโรคไข้ มาลาเรียมีจำนวน ลดลง	สำนักปลัด
๔	โครงการป้องกันและควบคุมโรค ไข้เลือดออก	เพื่อป้องกันโรคไข้เลือดออก ไม่ให้มีเพิ่มขึ้น และเพื่อให้ ประชาชนรู้จักการป้องกัน	ประชาชนในเขตพื้นที่	๔๐,๐๐๐	๔๐,๐๐๐	๔๐,๐๐๐	๔๐,๐๐๐	๔๐,๐๐๐	อัตราการเจ็บป่วย ลดลงร้อยละ ๒๐ ต่อปี	ผู้ป่วยโรคไข้ เลือดออกมีจำนวน น้อยลง	สำนักปลัด

แผนพัฒนาท้องถิ่น (พ.ศ.๒๕๖๖-๒๕๗๐)

องค์การบริหารส่วนตำบลทุ่งหลวง

ก.ยุทธศาสตร์จังหวัดที่ ๔ การสร้างคนคุณภาพ การพัฒนาสังคมแห่งความสันติสุขฯ

ข.ยุทธศาสตร์การพัฒนาขององค์กรปกครองส่วนท้องถิ่นในเขตจังหวัดที่ ๒ ด้านการส่งเสริมคุณภาพชีวิต

๒.ยุทธศาสตร์การพัฒนาด้านการส่งเสริมคุณภาพชีวิตและสังคม

๒.๒ แผนงานสาธารณสุข

ที่	โครงการ	วัตถุประสงค์	เป้าหมาย (ผลผลิตของโครงการ)	งบประมาณและที่ผ่านมา					ตัวชี้วัด (KPI)	ผลที่คาดว่าจะได้รับ	หน่วยงาน รับผิดชอบหลัก
				๒๕๖๖ (บาท)	๒๕๖๗ (บาท)	๒๕๖๘ (บาท)	๒๕๖๙ (บาท)	๒๕๗๐ (บาท)			
๕	โครงการรณรงค์ป้องกันและแก้ไข ปัญหายาเสพติด (TO BE NUMBER ONE)	เพื่อรณรงค์ป้องกันและ ลดจำนวนผู้ติดยาเสพติด	ประชาชนและเยาวชน ในเขตพื้นที่	๒๐,๐๐๐	๒๐,๐๐๐	๒๐,๐๐๐	๒๐,๐๐๐	๒๐,๐๐๐	เยาวชน และ ประชาชนเข้าร่วม ร้อยละ ๗๐ ของ กลุ่มเป้าหมาย	จำนวนผู้ติดยา เสพยาติดยา น้อยลง	สำนักปลัด
๖	โครงการสัตว์ปลอดโรค คนปลอดภัย จากโรคพิษสุนัขบ้า	เพื่อป้องกันและควบคุม โรคพิษสุนัขบ้า	ฉีดวัคซีนเพื่อป้องกัน การแพร่ระบาดของโรค พิษสุนัขบ้า	๓๕,๐๐๐	๓๕,๐๐๐	๓๕,๐๐๐	๓๕,๐๐๐	๓๕,๐๐๐	สุนัขและแมว ได้รับวัคซีน ร้อยละ ๗๐	สามารถควบคุม การแพร่ระบาด ของโรคพิษสุนัขบ้า ได้	สำนักปลัด

~ ๑๓๙ ~

รายละเอียดโครงการพัฒนา

แผนพัฒนาท้องถิ่น (พ.ศ.๒๕๖๖-๒๕๗๐)

แบบ ผ.๐๒

องค์การบริหารส่วนตำบลทุ่งหลวง

ก.ยุทธศาสตร์จังหวัดที่ ๔ การสร้างคนคุณภาพ การพัฒนาสังคมแห่งความสันติสุขฯ

ข.ยุทธศาสตร์การพัฒนาขององค์กรปกครองส่วนท้องถิ่นในเขตจังหวัดที่ ๒ ด้านการส่งเสริมคุณภาพชีวิต

๒.ยุทธศาสตร์การพัฒนาด้านการส่งเสริมคุณภาพชีวิตและสังคม

๒.๒ แผนงานสาธารณสุข

ที่	โครงการ	วัตถุประสงค์	เป้าหมาย (ผลผลิตของโครงการ)	งบประมาณและที่ผ่านมา					ตัวชี้วัด (KPI)	ผลที่คาดว่าจะได้รับ	หน่วยงาน รับผิดชอบหลัก
				๒๕๖๖ (บาท)	๒๕๖๗ (บาท)	๒๕๖๘ (บาท)	๒๕๖๙ (บาท)	๒๕๗๐ (บาท)			
๗	โครงการอพยพและปศุสัตว์ร่วมใจ ป้องกันโรคพิษสุนัขบ้า (เงินอุดหนุนส่วนราชการ)	เพื่อควบคุมประชากร สุนัขและแมวด้วยการ ทำหมัน	ผ่าตัดทำหมันสุนัขและ แมวในพื้นที่ ต.ทุ่งหลวง	๓๐,๐๐๐	๓๐,๐๐๐	๓๐,๐๐๐	๓๐,๐๐๐	๓๐,๐๐๐	ประชากรสุนัข และแมวลดลง ปีละ ๕๐ ตัว	สามารถควบคุม การแพร่ระบาด ของโรคพิษสุนัขบ้า ได้	สำนักปลัด
๘	อุดหนุนงบประมาณโครงการพระราชดำริ ด้านสาธารณสุข (หมู่ที่ ๑ - หมู่ที่ ๙ หมู่บ้านละ ๒๐,๐๐๐ บาท ดำเนินกิจกรรมโครงการหมู่บ้านละ ๓ โครงการ)	เพื่อให้แต่ละหมู่บ้านมีงบ ประมาณได้ดำเนินงาน ตามแนวทางโครงการ พระราชดำริด้านสาธารณสุข	๙ หมู่บ้าน ดำเนินโครงการ พระราชดำริด้านสาธารณสุข หมู่บ้านละ ๓ โครงการ	๑๘๐,๐๐๐	๑๘๐,๐๐๐	๑๘๐,๐๐๐	๑๘๐,๐๐๐	๑๘๐,๐๐๐	หมู่บ้านแต่ละหมู่ ได้รับเงินอุดหนุน หมู่บ้านละ ๒๐,๐๐๐ บาท	หมู่บ้านมีงบประมาณ ได้ดำเนินงานตาม แนวทางโครงการฯ หมู่บ้านละ ๓ โครงการ	สำนักปลัด

~ ๑๔๐ ~

รายละเอียดโครงการพัฒนา

แผนพัฒนาท้องถิ่น (พ.ศ.๒๕๖๖-๒๕๗๐)

องค์การบริหารส่วนตำบลทุ่งหลวง

แบบ ผ.๐๒

ก.ยุทธศาสตร์จังหวัดที่ ๔ การสร้างคนคุณภาพ การพัฒนาสังคมแห่งความสันติสุขฯ

ข.ยุทธศาสตร์การพัฒนาขององค์กรปกครองส่วนท้องถิ่นในเขตจังหวัดที่ ๒ ด้านการส่งเสริมคุณภาพชีวิต

๒.ยุทธศาสตร์การพัฒนาด้านการส่งเสริมคุณภาพชีวิตและสังคม

๒.๒ แผนงานสาธารณสุข

ที่	โครงการ	วัตถุประสงค์	เป้าหมาย (ผลผลิตของโครงการ)	งบประมาณและที่ผ่านมา					ตัวชี้วัด (KPI)	ผลที่คาดว่าจะได้รับ	หน่วยงาน รับผิดชอบหลัก
				๒๕๖๖ (บาท)	๒๕๖๗ (บาท)	๒๕๖๘ (บาท)	๒๕๖๙ (บาท)	๒๕๗๐ (บาท)			
๙	โครงการสำรวจข้อมูลจำนวนสัตว์ และขึ้นทะเบียนสัตว์	เพื่อสำรวจข้อมูลจำนวนสัตว์ ปีละ ๒ ครั้ง และขึ้น ทะเบียนสัตว์	สุนัขและแมวที่อยู่ใน พื้นที่ตำบลทุ่งหลวง	๕,๐๐๐	๕,๐๐๐	๕,๐๐๐	๕,๐๐๐	๕,๐๐๐	สำรวจข้อมูล จำนวนสัตว์ และ ขึ้นทะเบียนสัตว์	สามารถรู้จำนวน ประชากรสุนัข/ แมว ทั้งที่มีเจ้าของ และไม่มีเจ้าของ	สำนักปลัด
รวม	๙ โครงการ			๑,๐๓๐,๐๐๐	๑,๐๓๐,๐๐๐	๑,๐๓๐,๐๐๐	๑,๐๓๐,๐๐๐	๑,๐๓๐,๐๐๐			

รายละเอียดโครงการพัฒนา
แผนพัฒนาท้องถิ่น (พ.ศ.๒๕๖๖-๒๕๗๐)
องค์การบริหารส่วนตำบลทุ่งหลวง

ก.ยุทธศาสตร์จังหวัดที่ ๔ การสร้างคนคุณภาพ การพัฒนาสังคมแห่งความสันติสุขฯ

ข.ยุทธศาสตร์การพัฒนาขององค์รปกครองส่วนท้องถิ่นในเขตจังหวัดที่ ๒ ด้านการส่งเสริมคุณภาพชีวิต

๒.ยุทธศาสตร์การพัฒนาด้านการส่งเสริมคุณภาพชีวิตและสังคม

๒.๓ แผนงานสังคมสงเคราะห์

ที่	โครงการ	วัตถุประสงค์	เป้าหมาย (ผลผลิตของโครงการ)	งบประมาณและที่ผ่านมา					ตัวชี้วัด (KPI)	ผลที่คาดว่าจะ ได้รับ	หน่วยงาน รับผิดชอบหลัก
				๒๕๖๖ (บาท)	๒๕๖๗ (บาท)	๒๕๖๘ (บาท)	๒๕๖๙ (บาท)	๒๕๗๐ (บาท)			
๑	โครงการก่อสร้าง/ซ่อมแซมบ้าน ให้กับผู้มีฐานะยากจนและด้อย โอกาสทางสังคม	เพื่อความปลอดภัย ความเป็นอยู่ที่ดี ของประชาชนในตำบล	ก่อสร้างซ่อมแซมบ้าน ให้กับผู้มีฐานะยากจน และด้อยโอกาสทางสังคม	๑๐๐,๐๐๐	๑๐๐,๐๐๐	๑๐๐,๐๐๐	๑๐๐,๐๐๐	๑๐๐,๐๐๐	ผู้ที่มีฐานะ ยากจนและด้อย โอกาสไม่น้อยกว่า ร้อยละ ๔๕	ประชาชนมีที่อยู่ อาศัย ที่ปลอดภัย และมีความเป็นอยู่ ที่ดีขึ้น	กองช่าง
๒	อุดหนุนโครงการสนับสนุนศูนย์พัฒนา ครอบครัว	เพื่อสนับสนุนศูนย์พัฒนา ครอบครัว เพื่อความปลอดภัย ความเป็นอยู่ที่ดีของ ประชาชนในตำบล	สนับสนุนศูนย์พัฒนา ครอบครัวในเขตพื้นที่	๕๐,๐๐๐	๕๐,๐๐๐	๕๐,๐๐๐	๕๐,๐๐๐	๕๐,๐๐๐	สนับสนุนศูนย์ พัฒนาครอบครัว ไม่น้อยกว่า ร้อยละ ๔๐	ประชาชนได้รับ บริการ มีความ ปลอดภัย และมี ความเป็นอยู่ที่ดี ขึ้น	สำนักปลัด ศูนย์พัฒนา ครอบครัว
รวม	๒ โครงการ			๑๕๐,๐๐๐	๑๕๐,๐๐๐	๑๕๐,๐๐๐	๑๕๐,๐๐๐	๑๕๐,๐๐๐			

รายละเอียดโครงการพัฒนา
แผนพัฒนาท้องถิ่น (พ.ศ.๒๕๖๖-๒๕๗๐)
องค์การบริหารส่วนตำบลทุ่งหลวง

ก.ยุทธศาสตร์จังหวัดที่ ๔ การสร้างคนคุณภาพ การพัฒนาสังคมแห่งความสันติสุข

ข.ยุทธศาสตร์การพัฒนาขององค์การปกครองส่วนท้องถิ่นในเขตจังหวัดที่ ๒ ด้านการส่งเสริมคุณภาพชีวิต

๒.ยุทธศาสตร์การพัฒนาด้านการส่งเสริมคุณภาพชีวิตและสังคม

๒.๔ แผนงานสร้างความเข้มแข็งของชุมชน

ที่	โครงการ	วัตถุประสงค์	เป้าหมาย (ผลผลิตของโครงการ)	งบประมาณและที่ผ่านมา					ตัวชี้วัด (KPI)	ผลที่คาดว่าจะ ได้รับ	หน่วยงาน รับผิดชอบหลัก
				๒๕๖๖ (บาท)	๒๕๖๗ (บาท)	๒๕๖๘ (บาท)	๒๕๖๙ (บาท)	๒๕๗๐ (บาท)			
๑	โครงการอบต.ทุ่งหลวง ด้านภัยยาเสพติด	เพื่อให้ประชาชนและ เยาวชนห่างไกลยาเสพติด และหันมาออกกำลังกาย	เยาวชนและประชาชน ในพื้นที่	๑๕๐,๐๐๐	๑๕๐,๐๐๐	๑๕๐,๐๐๐	๑๕๐,๐๐๐	๑๕๐,๐๐๐	เยาวชน และ ประชาชนเข้าร่วม ร้อยละ ๗๐	เยาวชนห่างไกล ยาเสพติดและรัก การออกกำลังกาย	สำนักปลัด
๒	โครงการสนับสนุนอุปกรณ์กีฬา แต่ละหมู่บ้าน	เพื่อสนับสนุนประชาชน ให้เล่นกีฬา	สนับสนุนอุปกรณ์กีฬา ทั้ง ๙ หมู่บ้าน	๑๐๐,๐๐๐	๑๐๐,๐๐๐	๑๐๐,๐๐๐	๑๐๐,๐๐๐	๑๐๐,๐๐๐	ประชาชน ไม่น้อยกว่า ร้อยละ ๖๐ ได้ออกกำลังกาย	ราษฎรมีสุขภาพ พละนามัยสมบูรณ์ แข็งแรง	สำนักปลัด

รายละเอียดโครงการพัฒนา
แผนพัฒนาท้องถิ่น (พ.ศ.๒๕๖๖-๒๕๗๐)
องค์การบริหารส่วนตำบลทุ่งหลวง

ก.ยุทธศาสตร์จังหวัดที่ ๔ การสร้างคนคุณภาพ การพัฒนาสังคมแห่งความสันติสุข

ข.ยุทธศาสตร์การพัฒนาขององค์การปกครองส่วนท้องถิ่นในเขตจังหวัดที่ ๒ ด้านการส่งเสริมคุณภาพชีวิต

๒.ยุทธศาสตร์การพัฒนาด้านการส่งเสริมคุณภาพชีวิตและสังคม

๒.๔ แผนงานสร้างความเข้มแข็งของชุมชน

ที่	โครงการ	วัตถุประสงค์	เป้าหมาย (ผลผลิตของโครงการ)	งบประมาณและที่ผ่านมา					ตัวชี้วัด (KPI)	ผลที่คาดว่าจะได้รับ	หน่วยงาน รับผิดชอบหลัก
				๒๕๖๖ (บาท)	๒๕๖๗ (บาท)	๒๕๖๘ (บาท)	๒๕๖๙ (บาท)	๒๕๗๐ (บาท)			
๓	โครงการสานฝันวัยใส ครอบครัวอบอุ่น ชุมชนน่าอยู่	เพื่อให้ประชาชนในพื้นที่ มีความรัก ความสามัคคี ภายในครอบครัว ชุมชน น่าอยู่มากขึ้น	ประชาชนในพื้นที่ตำบล ทุ่งหลวง	๓๐,๐๐๐	๓๐,๐๐๐	๓๐,๐๐๐	๓๐,๐๐๐	๓๐,๐๐๐	ผู้เข้าร่วม ไม่น้อยกว่า ร้อยละ ๗๐	เพื่อช่วยกันสร้าง ความรัก ความสามัคคี ภายในครอบครัว ชุมชนน่าอยู่มากขึ้น	สำนักปลัด
๔	โครงการแข่งขันกีฬาผู้สูงอายุสัมพันธ์	เพื่อให้ผู้สูงอายุได้ร่วมกัน ทำกิจกรรมเสริมสร้าง ร่างกายให้แข็งแรง	ผู้สูงอายุในพื้นที่ตำบล ทุ่งหลวง	๓๐,๐๐๐	๓๐,๐๐๐	๓๐,๐๐๐	๓๐,๐๐๐	๓๐,๐๐๐	ผู้เข้าร่วม ไม่น้อยกว่า ร้อยละ ๗๐	ผู้สูงอายุได้ร่วมกัน ทำกิจกรรมเสริม สร้างร่างกาย ให้แข็งแรง	สำนักปลัด

รายละเอียดโครงการพัฒนา
แผนพัฒนาท้องถิ่น (พ.ศ.๒๕๖๖-๒๕๗๐)
องค์การบริหารส่วนตำบลทุ่งหลวง

ก.ยุทธศาสตร์จังหวัดที่ ๔ การสร้างคนคุณภาพ การพัฒนาสังคมแห่งความสันติสุขฯ

ข.ยุทธศาสตร์การพัฒนาขององค์การปกครองส่วนท้องถิ่นในเขตจังหวัดที่ ๒ ด้านการส่งเสริมคุณภาพชีวิต

๒.ยุทธศาสตร์การพัฒนาด้านการส่งเสริมคุณภาพชีวิตและสังคม

๒.๔ แผนงานสร้างความเข้มแข็งของชุมชน

ที่	โครงการ	วัตถุประสงค์	เป้าหมาย (ผลผลิตของโครงการ)	งบประมาณและที่ผ่านมา					ตัวชี้วัด (KPI)	ผลที่คาดว่าจะ ได้รับ	หน่วยงาน รับผิดชอบหลัก
				๒๕๖๖ (บาท)	๒๕๖๗ (บาท)	๒๕๖๘ (บาท)	๒๕๖๙ (บาท)	๒๕๗๐ (บาท)			
๕	โครงการเยี่ยมบ้านผู้พิการและ ผู้สูงอายุ	เพื่อให้สามารถช่วยเหลือ และสร้างขวัญกำลังใจให้แก่ ผู้พิการและผู้สูงอายุได้อย่าง เต็มประสิทธิภาพ	ผู้พิการและผู้สูงอายุ ในพื้นที่ตำบลทุ่งหลวง	๒๐,๐๐๐	๒๐,๐๐๐	๒๐,๐๐๐	๒๐,๐๐๐	๒๐,๐๐๐	ผู้ได้รับการ และช่วยเหลือ ไม่น้อยกว่า ร้อยละ ๖๐	สามารถช่วยเหลือ และสร้างขวัญ กำลังใจให้แก่ ผู้พิการและผู้สูงอายุ ได้อย่างเต็ม ประสิทธิภาพ	สำนักปลัด
๖	โครงการพัฒนาศักยภาพผู้สูงอายุ ตำบลทุ่งหลวง	เพื่อส่งเสริมการเรียนรู้ พัฒนาคุณภาพชีวิต ของผู้สูงอายุ ให้สามารถ ดูแลตนเองและอยู่ร่วมกับ ผู้อื่นอย่างมีความสุข	ผู้สูงอายุในพื้นที่ตำบล ทุ่งหลวง และ เจ้าหน้าที่	๖๐,๐๐๐	๖๐,๐๐๐	๖๐,๐๐๐	๖๐,๐๐๐	๖๐,๐๐๐	ผู้เข้าร่วมได้รับ บริการไม่น้อยกว่า ร้อยละ ๖๐	ผู้สูงอายุได้รับการ เสริมสร้างและ พัฒนาศักยภาพ	สำนักปลัด

รายละเอียดโครงการพัฒนา
แผนพัฒนาท้องถิ่น (พ.ศ.๒๕๖๖-๒๕๗๐)
องค์การบริหารส่วนตำบลทุ่งหลวง

ก.ยุทธศาสตร์จังหวัดที่ ๔ การสร้างคนคุณภาพ การพัฒนาสังคมแห่งความสันติสุข

ข.ยุทธศาสตร์การพัฒนาขององค์การปกครองส่วนท้องถิ่นในเขตจังหวัดที่ ๒ ด้านการส่งเสริมคุณภาพชีวิต

๒.ยุทธศาสตร์การพัฒนาด้านการส่งเสริมคุณภาพชีวิตและสังคม

๒.๔ แผนงานสร้างความเข้มแข็งของชุมชน

ที่	โครงการ	วัตถุประสงค์	เป้าหมาย (ผลผลิตของโครงการ)	งบประมาณและที่ผ่านมา					ตัวชี้วัด (KPI)	ผลที่คาดว่าจะ ได้รับ	หน่วยงาน รับผิดชอบหลัก
				๒๕๖๖ (บาท)	๒๕๖๗ (บาท)	๒๕๖๘ (บาท)	๒๕๖๙ (บาท)	๒๕๗๐ (บาท)			
๗	โครงการเสริมสร้าง/พัฒนาศักยภาพ ผู้พิการ	เพื่อเสริมสร้างและพัฒนา ศักยภาพให้กับผู้พิการ	ผู้พิการในพื้นที่ตำบล ทุ่งหลวง	๒๐,๐๐๐	๒๐,๐๐๐	๒๐,๐๐๐	๒๐,๐๐๐	๒๐,๐๐๐	ผู้เข้าร่วมได้รับ บริการไม่น้อยกว่า ร้อยละ ๖๐	ผู้พิการได้รับการ เสริมสร้างและ พัฒนาศักยภาพ	สำนักปลัด
๘	โครงการส่งทีมนักกีฬาเข้าร่วม แข่งขันกีฬา อบจ.ชุมพร/หน่วยงานอื่นๆ	เพื่อเชื่อมความสัมพันธ์ ระหว่างท้องถิ่นและ หน่วยงานต่างๆในพื้นที่ จังหวัดชุมพร	พนักงาน/สมาชิก/ผู้บริหาร/ ประชาชน	๑๐๐,๐๐๐	๑๐๐,๐๐๐	๑๐๐,๐๐๐	๑๐๐,๐๐๐	๑๐๐,๐๐๐	ปีละอย่างน้อย ๑ ครั้ง	ประชาชนมีสุขภาพ ร่างกายแข็งแรง	สำนักปลัด
รวม	๘ โครงการ			๕๑๐,๐๐๐	๕๑๐,๐๐๐	๕๑๐,๐๐๐	๕๑๐,๐๐๐	๕๑๐,๐๐๐			

รายละเอียดโครงการพัฒนา
แผนพัฒนาท้องถิ่น (พ.ศ.๒๕๖๖-๒๕๗๐)
องค์การบริหารส่วนตำบลทุ่งหลวง

ก.ยุทธศาสตร์จังหวัดที่ ๔ การสร้างคนคุณภาพ การพัฒนาสังคมแห่งความสันติสุขฯ

ข.ยุทธศาสตร์การพัฒนาขององค์กรปกครองส่วนท้องถิ่นในเขตจังหวัดที่ ๒ ด้านการส่งเสริมคุณภาพชีวิต

๒.ยุทธศาสตร์การพัฒนาด้านการส่งเสริมคุณภาพชีวิตและสังคม

๒.๕ แผนงานอุตสาหกรรมและการโยธา

ที่	โครงการ	วัตถุประสงค์	เป้าหมาย (ผลผลิตของโครงการ)	งบประมาณและที่ผ่านมา					ตัวชี้วัด (KPI)	ผลที่คาดว่าจะได้รับ	หน่วยงาน รับผิดชอบหลัก
				๒๕๖๖ (บาท)	๒๕๖๗ (บาท)	๒๕๖๘ (บาท)	๒๕๖๙ (บาท)	๒๕๗๐ (บาท)			
๑	โครงการก่อสร้าง/ปรับปรุง/ซ่อมแซม ห้องน้ำศูนย์พัฒนาเด็กเล็กวัดเขาหลวง	เพื่อให้ศูนย์เด็กเล็กฯ มีความพร้อม มีห้องน้ำ ที่ถูกต้องลักษณะ	ก่อสร้างห้องน้ำ ศพด.วัดเขาหลวง จำนวน ๓ ห้อง	๓๐๐,๐๐๐	๓๐๐,๐๐๐	๓๐๐,๐๐๐	๓๐๐,๐๐๐	๓๐๐,๐๐๐	ก่อสร้างห้องน้ำ จำนวน ๓ ห้อง	ศูนย์เด็กมีห้องน้ำ ที่ถูกต้องลักษณะ อยู่ในสภาพที่ดี	กองช่าง
๒	โครงการก่อสร้างหลังคาทางเดิน ไปโรงอาหารและห้องน้ำ ศูนย์พัฒนาเด็กเล็กวัดเขาหลวง	เพื่อป้องกันฝนและแสงแดด ที่ร้อนขณะเดินไป-กลับ จากห้องเรียน	ก่อสร้างหลังคาทางเดิน ศพด.วัดเขาหลวง	๒๐๐,๐๐๐	๒๐๐,๐๐๐	๒๐๐,๐๐๐	๒๐๐,๐๐๐	๒๐๐,๐๐๐	จำนวน ๒ หลัง	มีที่บังแดด บังฝน ขณะไป-กลับ จากห้องเรียน	กองช่าง

รายละเอียดโครงการพัฒนา
แผนพัฒนาท้องถิ่น (พ.ศ.๒๕๖๖-๒๕๗๐)
องค์การบริหารส่วนตำบลทุ่งหลวง

ก.ยุทธศาสตร์จังหวัดที่ ๔ การสร้างคนคุณภาพ การพัฒนาสังคมแห่งความสันติสุขฯ

ข.ยุทธศาสตร์การพัฒนาขององค์กรปกครองส่วนท้องถิ่นในเขตจังหวัดที่ ๒ ด้านการส่งเสริมคุณภาพชีวิต

๒.ยุทธศาสตร์การพัฒนาด้านการส่งเสริมคุณภาพชีวิตและสังคม

๒.๕ แผนงานอุตสาหกรรมและการโยธา

ที่	โครงการ	วัตถุประสงค์	เป้าหมาย (ผลผลิตของโครงการ)	งบประมาณและที่ผ่านมา					ตัวชี้วัด (KPI)	ผลที่คาดว่าจะได้รับ	หน่วยงาน รับผิดชอบหลัก
				๒๕๖๖ (บาท)	๒๕๖๗ (บาท)	๒๕๖๘ (บาท)	๒๕๖๙ (บาท)	๒๕๗๐ (บาท)			
๓	โครงการต่อเติมและซ่อมแซมอาคาร ศูนย์พัฒนาเด็กเล็ก	เพื่อให้ศูนย์เด็กเล็กฯ มีความพร้อม อยู่ใน สภาพที่ดี	ต่อเติมและซ่อมแซมอาคาร - ศพด.บ้านห้วมด - ศพด.วัดเขาหลวง	๕๐๐,๐๐๐	๕๐๐,๐๐๐	๕๐๐,๐๐๐	๕๐๐,๐๐๐	๕๐๐,๐๐๐	ต่อเติมและซ่อมแซม อาคาร ศพด. ทั้ง ๒ ศูนย์	นักเรียนมีอาคาร เรียนที่มีความ อยู่ในสภาพที่ดี พร้อม ปลอดภัย	กองช่าง
๔	โครงการก่อสร้างรั้ว ศพด.บ้านห้วมด	เพื่อความปลอดภัย ของเด็กศพด.	ก่อสร้างรั้ว ศพด.บ้านห้วมด	๕๐๐,๐๐๐	๕๐๐,๐๐๐	๕๐๐,๐๐๐	๕๐๐,๐๐๐	๕๐๐,๐๐๐	ก่อสร้างรั้ว ศพด.บ้านห้วมด	นักเรียนมีความ ปลอดภัย	กองช่าง

รายละเอียดโครงการพัฒนา
แผนพัฒนาท้องถิ่น (พ.ศ.๒๕๖๖-๒๕๗๐)
องค์การบริหารส่วนตำบลทุ่งหลวง

ก.ยุทธศาสตร์จังหวัดที่ ๔ การสร้างคนคุณภาพ การพัฒนาสังคมแห่งความสันติสุขฯ

ข.ยุทธศาสตร์การพัฒนาขององค์กรปกครองส่วนท้องถิ่นในเขตจังหวัดที่ ๒ ด้านการส่งเสริมคุณภาพชีวิต

๒.ยุทธศาสตร์การพัฒนาด้านการส่งเสริมคุณภาพชีวิตและสังคม

๒.๕ แผนงานอุตสาหกรรมและการโยธา

ที่	โครงการ	วัตถุประสงค์	เป้าหมาย (ผลผลิตของโครงการ)	งบประมาณและที่ผ่านมา					ตัวชี้วัด (KPI)	ผลที่คาดว่าจะได้รับ	หน่วยงาน รับผิดชอบหลัก
				๒๕๖๖ (บาท)	๒๕๖๗ (บาท)	๒๕๖๘ (บาท)	๒๕๖๙ (บาท)	๒๕๗๐ (บาท)			
๕	โครงการปรับปรุงสนามเด็กเล่น พร้อมเครื่องเล่นสนาม	เพื่อให้เด็กมีสนามเด็กเล่น ที่มีความพร้อม อยู่ในสภาพ ที่ดี	ปรับปรุง/ซ่อมแซม สนามเด็กเล่น พร้อมเครื่องเล่นสนาม ศูนย์เด็กเล็ก ทั้ง ๒ ศูนย์	๕๐๐,๐๐๐	๕๐๐,๐๐๐	๕๐๐,๐๐๐	๕๐๐,๐๐๐	๕๐๐,๐๐๐	ปรับปรุง/ซ่อมแซม สนามเด็กเล่น	นักเรียนมีสนาม เด็กเล่นที่มีความ พร้อม ปลอดภัย	กองช่าง
๖	โครงการก่อสร้างโรงเรียนสำหรับ ประกอบอาชีพจักสาน	เพื่อสนับสนุนประชาชน ให้มีรายได้เสริม	หมู่ที่ ๔ ตำบลทุ่งหลวง	๗๐๐,๐๐๐	๗๐๐,๐๐๐	๗๐๐,๐๐๐	๗๐๐,๐๐๐	๗๐๐,๐๐๐	ประชาชน ไม่น้อยกว่า ร้อยละ ๖๐ ได้มีส่วนร่วม	ราษฎรมีการรวม กลุ่มเพื่อให้เกิด ความรัก ความสามัคคี	กองช่าง
รวม	๖ โครงการ			๒,๗๐๐,๐๐๐	๒,๗๐๐,๐๐๐	๒,๗๐๐,๐๐๐	๒,๗๐๐,๐๐๐	๒,๗๐๐,๐๐๐			

รายละเอียดโครงการพัฒนา
 แผนพัฒนาท้องถิ่น (พ.ศ.๒๕๖๖ - ๒๕๗๐)
 องค์การบริหารส่วนตำบลทุ่งหลวง

ก. ยุทธศาสตร์จังหวัดที่ ๔ การสร้างคนคุณภาพ การพัฒนาสังคมแห่งความสันติสุข ปลอดภัย ฯ

ข. ยุทธศาสตร์การพัฒนาขององค์กรปกครองส่วนท้องถิ่นในเขตจังหวัด ที่ ๓ ด้านการจัดระเบียบชุมชน/สังคม และรักษาความสงบเรียบร้อย

๓. ยุทธศาสตร์การจัดระเบียบชุมชน/สังคม และรักษาความสงบเรียบร้อย

๓.๑ แผนงานการรักษาความสงบภายใน

ที่	โครงการ	วัตถุประสงค์	เป้าหมาย (ผลผลิตของโครงการ)	งบประมาณและที่ผ่านมา					ตัวชี้วัด (KPI)	ผลที่คาดว่าจะได้รับ	หน่วยงาน รับผิดชอบหลัก
				๒๕๖๖ (บาท)	๒๕๖๗ (บาท)	๒๕๖๘ (บาท)	๒๕๖๙ (บาท)	๒๕๗๐ (บาท)			
๑	โครงการปรับปรุงหอกระจายข่าว เสียงตามสายพื้นที่ตำบลทุ่งหลวง	เพื่อให้ประชาชนรับรู้ ข่าวสารทันเหตุการณ์	ปรับปรุงหอกระจายข่าว เสียงตามสายที่ชำรุด เสียหาย	๕๐๐,๐๐๐	๕๐๐,๐๐๐	๕๐๐,๐๐๐	๕๐๐,๐๐๐	๕๐๐,๐๐๐	ประชาชน ไม่น้อยกว่า ร้อยละ ๗๐ ได้รับบริการ	ประชาชน ได้รับรู้ข่าวสาร ทันเหตุการณ์	สำนักปลัด
๒	โครงการฝึกอบรม/ทบทวน อปพร.	เพื่อให้เกิดความพร้อม ในการป้องกันและ บรรเทาสาธารณภัย มากขึ้น	จัดฝึกอบรม/ทบทวน อาสาสมัครป้องกันและ บรรเทาสาธารณภัย	๓๐,๐๐๐	๓๐,๐๐๐	๓๐,๐๐๐	๓๐,๐๐๐	๓๐,๐๐๐	ผู้เข้าร่วม ร้อยละ ๙๐ ของเป้าหมาย	อาสาสมัคร มีความรู้ ความเข้าใจ เกี่ยวกับการ ป้องกันสาธารณภัย	สำนักปลัด

รายละเอียดโครงการพัฒนา
 แผนพัฒนาท้องถิ่น (พ.ศ.๒๕๖๖ - ๒๕๗๐)
 องค์การบริหารส่วนตำบลทุ่งหลวง

ก. ยุทธศาสตร์จังหวัดที่ ๔ การสร้างคนคุณภาพ การพัฒนาสังคมแห่งความสันติสุข ปลอดภัย ฯ

ข. ยุทธศาสตร์การพัฒนาขององค์กรปกครองส่วนท้องถิ่นในเขตจังหวัด ที่ ๓ ด้านการจัดระเบียบชุมชน/สังคม และรักษาความสงบเรียบร้อย

๓. ยุทธศาสตร์การจัดระเบียบชุมชน/สังคม และรักษาความสงบเรียบร้อย

๓.๑ แผนงานการรักษาความสงบภายใน

ที่	โครงการ	วัตถุประสงค์	เป้าหมาย (ผลผลิตของโครงการ)	งบประมาณและที่ผ่านมา					ตัวชี้วัด (KPI)	ผลที่คาดว่าจะได้รับ	หน่วยงาน รับผิดชอบหลัก
				๒๕๖๖ (บาท)	๒๕๖๗ (บาท)	๒๕๖๘ (บาท)	๒๕๖๙ (บาท)	๒๕๗๐ (บาท)			
๓	โครงการฝึกอบรมการป้องกันและบรรเทาสาธารณภัย	เพื่อให้ประชาชนมีความรู้ด้านการป้องกันและบรรเทาสาธารณภัย	ประชาชนในพื้นที่ตำบลทุ่งหลวง	๓๐,๐๐๐	๓๐,๐๐๐	๓๐,๐๐๐	๓๐,๐๐๐	๓๐,๐๐๐	ผู้เข้าร่วมโครงการไม่น้อยกว่าร้อยละ ๘๐ ของกลุ่มเป้าหมาย	ประชาชนมีความรู้ในการป้องกันและบรรเทาสาธารณภัย	สำนักปลัด
๔	โครงการป้องกันและลดอุบัติเหตุในช่วงเทศกาล	เพื่อป้องกันความปลอดภัยในชีวิตและทรัพย์สินของประชาชนและนักท่องเที่ยวที่เดินทางสัญจรไป-มา	ร่วมกับ สก.ละแม และ อ.ละแม ตั้งจุดตรวจเพื่ออำนวยความสะดวกให้กับผู้เดินทาง	๑๐๐,๐๐๐	๑๐๐,๐๐๐	๑๐๐,๐๐๐	๑๐๐,๐๐๐	๑๐๐,๐๐๐	อุบัติเหตุจราจรลดลง ร้อยละ ๘๐	สามารถป้องกันและลดอุบัติเหตุให้กับประชาชนและนักท่องเที่ยวได้	สำนักปลัด

รายละเอียดโครงการพัฒนา
 แผนพัฒนาท้องถิ่น (พ.ศ.๒๕๖๖ - ๒๕๗๐)
 องค์การบริหารส่วนตำบลทุ่งหลวง

- ก. ยุทธศาสตร์จังหวัดที่ ๔ การสร้างคนคุณภาพ การพัฒนาสังคมแห่งความสันติสุข ปลอดภัย ฯ
- ข. ยุทธศาสตร์การพัฒนาขององค์กรปกครองส่วนท้องถิ่นในเขตจังหวัด ที่ ๓ ด้านการจัดระเบียบชุมชน/สังคม และรักษาความสงบเรียบร้อย
๓. ยุทธศาสตร์การจัดระเบียบชุมชน/สังคม และรักษาความสงบเรียบร้อย
- ๓.๑ แผนงานการรักษาความสงบภายใน

ที่	โครงการ	วัตถุประสงค์	เป้าหมาย (ผลผลิตของโครงการ)	งบประมาณและที่ผ่านมา					ตัวชี้วัด (KPI)	ผลที่คาดว่าจะได้รับ	หน่วยงาน รับผิดชอบหลัก
				๒๕๖๖ (บาท)	๒๕๖๗ (บาท)	๒๕๖๘ (บาท)	๒๕๖๙ (บาท)	๒๕๗๐ (บาท)			
๕	โครงการสร้างแนวป้องกันไฟฟ้าชุมชน	เพื่อควบคุมไฟฟ้า ภายในพื้นที่ตำบลทุ่งหลวง	หมู่ที่ ๑ - หมู่ที่ ๙ ตำบลทุ่งหลวง	๑๐๐,๐๐๐	๑๐๐,๐๐๐	๑๐๐,๐๐๐	๑๐๐,๐๐๐	๑๐๐,๐๐๐	เพื่อให้ประชาชน ในพื้นที่มีความ ปลอดภัย ร้อยละ ๙๐	สามารถป้องกัน ไฟฟ้าจากธรรมชาติ และประชาชน มีความปลอดภัย	สำนักปลัด
๖	โครงการจิตอาสาพระราชทาน ตามแนวพระราชดำริ "เราทำความ ดี ด้วยหัวใจ"	กิจกรรมสาธารณะประโยชน์ ในพื้นที่	คณะผู้บริหารฯ สมาชิกฯ ข้าราชการ พนักงานจ้าง สมาชิก อปพร. และจิตอาสา พระราชทานฯ (บริเวณสองข้างทางจาก ถนน ๔๑ ถึง อบต.ทุ่งหลวง)	๑๐๐,๐๐๐	๑๐๐,๐๐๐	๑๐๐,๐๐๐	๑๐๐,๐๐๐	๑๐๐,๐๐๐	ผู้เข้าร่วม ร้อยละ ๙๐ ของเป้าหมาย	เป็นการบำเพ็ญ ประโยชน์ จิตอาสา มีความเสียสละ สร้างความสามัคคี ในหมู่คณะ	สำนักปลัด

รายละเอียดโครงการพัฒนา
 แผนพัฒนาท้องถิ่น (พ.ศ.๒๕๖๖ - ๒๕๗๐)
 องค์การบริหารส่วนตำบลทุ่งหลวง

ก. ยุทธศาสตร์จังหวัดที่ ๔ การสร้างคนคุณภาพ การพัฒนาสังคมแห่งความสันติสุข ปลอดภัย ฯ

ข. ยุทธศาสตร์การพัฒนาขององค์กรปกครองส่วนท้องถิ่นในเขตจังหวัด ที่ ๓ ด้านการจัดระเบียบชุมชน/สังคม และรักษาความสงบเรียบร้อย

๓. ยุทธศาสตร์การจัดระเบียบชุมชน/สังคม และรักษาความสงบเรียบร้อย

๓.๑ แผนงานการรักษาความสงบภายใน

ที่	โครงการ	วัตถุประสงค์	เป้าหมาย (ผลผลิตของโครงการ)	งบประมาณและที่ผ่านมา					ตัวชี้วัด (KPI)	ผลที่คาดว่าจะได้รับ	หน่วยงาน รับผิดชอบหลัก
				๒๕๖๖ (บาท)	๒๕๖๗ (บาท)	๒๕๖๘ (บาท)	๒๕๖๙ (บาท)	๒๕๗๐ (บาท)			
๗	โครงการกิจกรรมวัน อปพร.	เพื่อเป็นค่าใช้จ่ายในการจัดกิจกรรมวัน อปพร.	อปพร. และ เจ้าหน้าที่ประจำศูนย์	๒๐,๐๐๐	๒๐,๐๐๐	๒๐,๐๐๐	๒๐,๐๐๐	๒๐,๐๐๐	อปพร. ร้อยละ ๖๐ ได้เข้าร่วมกิจกรรม	สร้างขวัญและกำลังใจแก่ อปพร.	สำนักปลัด
๘	โครงการติดตั้งกล่องวงจรปิดพื้นที่ หมู่ที่ ๑,๔,๕,๖	เพื่อความสะอาดของประชาชนในการใช้ชีวิตประจำวัน	ติดตั้งกล่องวงจรปิด	-	๘๐๐,๐๐๐	-	๘๐๐,๐๐๐	-	ประชาชนมีความปลอดภัย ร้อยละ ๕๐	เพื่อความปลอดภัยในชีวิตและทรัพย์สิน	กองช่าง
๙	โครงการติดตั้งกล่องวงจรปิดพื้นที่ หมู่ที่ ๒,๓,๗,๘,๙	เพื่อความสะอาดของประชาชนในการใช้ชีวิตประจำวัน	ติดตั้งกล่องวงจรปิด	๘๐๐,๐๐๐	-	๘๐๐,๐๐๐	-	๘๐๐,๐๐๐	ประชาชนมีความปลอดภัย ร้อยละ ๕๐	เพื่อความปลอดภัยในชีวิตและทรัพย์สิน	กองช่าง
รวม	๙ โครงการ			๑,๖๘๐,๐๐๐	๑,๖๘๐,๐๐๐	๑,๖๘๐,๐๐๐	๑,๖๘๐,๐๐๐	๑,๖๘๐,๐๐๐			

รายละเอียดโครงการพัฒนา
แผนพัฒนาท้องถิ่น (พ.ศ.๒๕๖๖ - ๒๕๗๐)
องค์การบริหารส่วนตำบลทุ่งหลวง

ก. ยุทธศาสตร์จังหวัดที่ ๔ การสร้างคนคุณภาพ การพัฒนาสังคมแห่งความสันติสุข ปลอดภัย ฯ

ข. ยุทธศาสตร์การพัฒนาขององค์กรปกครองส่วนท้องถิ่นในเขตจังหวัด ที่ ๓ ด้านการจัดระเบียบชุมชน/สังคม และรักษาความสงบเรียบร้อย

๓. ยุทธศาสตร์การจัดระเบียบชุมชน/สังคม และรักษาความสงบเรียบร้อย

๓.๒ แผนงานสร้างความเข้มแข็งของชุมชน

ที่	โครงการ	วัตถุประสงค์	เป้าหมาย (ผลผลิตของโครงการ)	งบประมาณและที่ผ่านมา					ตัวชี้วัด (KPI)	ผลที่คาดว่าจะได้รับ	หน่วยงาน รับผิดชอบหลัก
				๒๕๖๖ (บาท)	๒๕๖๗ (บาท)	๒๕๖๘ (บาท)	๒๕๖๙ (บาท)	๒๕๗๐ (บาท)			
๑	โครงการอบรมให้ความรู้การช่วยเหลือตัวเองทางน้ำ	เพื่อให้ประชาชนมีความรู้ และมีทักษะในการช่วยเหลือตัวเองทางน้ำ	ประชาชนในพื้นที่	๑๐,๐๐๐	๑๐,๐๐๐	๑๐,๐๐๐	๑๐,๐๐๐	๑๐,๐๐๐	ประชาชน ไม่น้อยกว่า ร้อยละ ๗๐ ได้รับบริการ	ประชาชนมีความรู้ และมีทักษะ สามารถช่วยเหลือตัวเองได้	สำนักปลัด
๒	โครงการจัดเวทีประชาคมหมู่บ้าน/ประชาคมตำบล เพื่อทบทวนแผนพัฒนาท้องถิ่น	จัดเวทีประชาคม เพื่อส่งเสริมการมีส่วนร่วมของประชาชน	ประชาชนในตำบล ทุ่งหลวง	๕,๐๐๐	๕,๐๐๐	๕,๐๐๐	๕,๐๐๐	๕,๐๐๐	ประชาชน มีส่วนร่วม ไม่น้อยกว่า ร้อยละ ๖๐	ประชาชน มีส่วนร่วม ในการพัฒนา ท้องถิ่น	สำนักปลัด

รายละเอียดโครงการพัฒนา
แผนพัฒนาท้องถิ่น (พ.ศ.๒๕๖๖ - ๒๕๗๐)
องค์การบริหารส่วนตำบลทุ่งหลวง

ก. ยุทธศาสตร์จังหวัดที่ ๔ การสร้างคนคุณภาพ การพัฒนาสังคมแห่งความสันติสุข ปลอดภัย ฯ

ข. ยุทธศาสตร์การพัฒนาขององค์กรปกครองส่วนท้องถิ่นในเขตจังหวัด ที่ ๓ ด้านการจัดระเบียบชุมชน/สังคม และรักษาความสงบเรียบร้อย

๓. ยุทธศาสตร์การจัดระเบียบชุมชน/สังคม และรักษาความสงบเรียบร้อย

๓.๒ แผนงานสร้างความเข้มแข็งของชุมชน

ที่	โครงการ	วัตถุประสงค์	เป้าหมาย (ผลผลิตของโครงการ)	งบประมาณและที่ผ่านมา					ตัวชี้วัด (KPI)	ผลที่คาดว่าจะได้รับ	หน่วยงาน รับผิดชอบหลัก
				๒๕๖๖ (บาท)	๒๕๖๗ (บาท)	๒๕๖๘ (บาท)	๒๕๖๙ (บาท)	๒๕๗๐ (บาท)			
๓	โครงการส่งเสริมและประชาสัมพันธ์ การเลือกตั้งระดับต่างๆ	เพื่อให้ผู้มีสิทธิเลือกตั้ง เข้าใจในระบอบ ประชาธิปไตยมากขึ้น	ผู้มีสิทธิเลือกตั้ง ในเขต อบต.	๑๐,๐๐๐	๑๐,๐๐๐	๑๐,๐๐๐	๑๐,๐๐๐	๑๐,๐๐๐	ประชาชน มีส่วนร่วม ไม่น้อยกว่า ร้อยละ ๖๐	ประชาชนเข้าใจ ในระบอบ ประชาธิปไตย	สำนักปลัด
๔	โครงการปกป้องสถาบันสำคัญ ของชาติ	ส่งเสริมความจงรักภักดี ต่อชาติ ปฏิบัติตามรอย พระยุคลบาทฯ	ประชาชนในตำบล ทุ่งหลวง	๒๐,๐๐๐	๒๐,๐๐๐	๒๐,๐๐๐	๒๐,๐๐๐	๒๐,๐๐๐	ประชาชน มีส่วนร่วม ไม่น้อยกว่า ร้อยละ ๘๐	ประชาชนมีความ จงรักภักดี	สำนักปลัด

แผนพัฒนาท้องถิ่น (พ.ศ.๒๕๖๖ - ๒๕๗๐)

องค์การบริหารส่วนตำบลทุ่งหลวง

ก. ยุทธศาสตร์จังหวัดที่ ๔ การสร้างคนคุณภาพ การพัฒนาสังคมแห่งความสันติสุข ปลอดภัย ฯ

ข. ยุทธศาสตร์การพัฒนาขององค์กรปกครองส่วนท้องถิ่นในเขตจังหวัด ที่ ๓ ด้านการจัดระเบียบชุมชน/สังคม และรักษาความสงบเรียบร้อย

๓. ยุทธศาสตร์การจัดระเบียบชุมชน/สังคม และรักษาความสงบเรียบร้อย

๓.๒ แผนงานสร้างความเข้มแข็งของชุมชน

ที่	โครงการ	วัตถุประสงค์	เป้าหมาย (ผลผลิตของโครงการ)	งบประมาณและที่ผ่านมา					ตัวชี้วัด (KPI)	ผลที่คาดว่าจะได้รับ	หน่วยงาน รับผิดชอบหลัก
				๒๕๖๖ (บาท)	๒๕๖๗ (บาท)	๒๕๖๘ (บาท)	๒๕๖๙ (บาท)	๒๕๗๐ (บาท)			
๕	โครงการส่งเสริมสนับสนุนการจัดทำ แผนหมู่บ้าน/แผนชุมชน	จัดประชุมประชาคม แผนหมู่บ้าน/แผนชุมชน เพื่อส่งเสริมการมีส่วนร่วม ของประชาชน และขับเคลื่อน แผนแบบบูรณาการ	ประชาชนในตำบล ทุ่งหลวง	๒๐,๐๐๐	๒๐,๐๐๐	๒๐,๐๐๐	๒๐,๐๐๐	๒๐,๐๐๐	ประชาชน มีส่วนร่วม ไม่น้อยกว่า ร้อยละ ๖๐	ประชาชน มีส่วนร่วมในการ พัฒนาท้องถิ่น	สำนักปลัด
๖	โครงการปรับปรุงศูนย์ข้อมูลข่าวสาร	เพื่อให้ประชาชนรับรู้ ข่าวสาร ทันเหตุการณ์	ปรับปรุงศูนย์ข้อมูล ข่าวสาร	๑๐,๐๐๐	๑๐,๐๐๐	๑๐,๐๐๐	๑๐,๐๐๐	๑๐,๐๐๐	ประชาชน ไม่น้อยกว่า ร้อยละ ๗๐ ที่ได้รับการ	ประชาชนได้รับรู้ ข่าวสาร ทันเหตุการณ์	สำนักปลัด

~ ๑๕๖ ~

องค์การบริหารส่วนตำบลทุ่งหลวง

ก. ยุทธศาสตร์จังหวัดที่ ๔ การสร้างคนคุณภาพ การพัฒนาสังคมแห่งความสันติสุข ปลอดภัย ฯ

ข. ยุทธศาสตร์การพัฒนาขององค์กรปกครองส่วนท้องถิ่นในเขตจังหวัด ที่ ๓ ด้านการจัดระเบียบชุมชน/สังคม และรักษาความสงบเรียบร้อย

๓. ยุทธศาสตร์การจัดระเบียบชุมชน/สังคม และรักษาความสงบเรียบร้อย

๓.๒ แผนงานสร้างความเข้มแข็งของชุมชน

ที่	โครงการ	วัตถุประสงค์	เป้าหมาย (ผลผลิตของโครงการ)	งบประมาณและที่ผ่านมา					ตัวชี้วัด (KPI)	ผลที่คาดว่าจะได้รับ	หน่วยงาน รับผิดชอบหลัก
				๒๕๖๖ (บาท)	๒๕๖๗ (บาท)	๒๕๖๘ (บาท)	๒๕๖๙ (บาท)	๒๕๗๐ (บาท)			
๗	โครงการ อบต.ทุ่งหลวง พบประชาชน	จัดเวทีชาวบ้าน เพื่อส่งเสริม การมีส่วนร่วมของประชาชน	ประชาชนในตำบล ทุ่งหลวง	๕๐,๐๐๐	๕๐,๐๐๐	๕๐,๐๐๐	๕๐,๐๐๐	๕๐,๐๐๐	ประชาชน มีส่วนร่วม ไม่น้อยกว่า ร้อยละ ๖๐	ประชาชน มีส่วนร่วม ในการแสดง ความคิดเห็น	สำนักปลัด
๘	โครงการรณรงค์วันต่อต้านยาเสพติด โลก	เพื่อให้เยาวชนดำเนินชีวิต ห่างไกลจากยาเสพติด	ผู้บริหาร/สมาชิก/ พนักงาน /สมาชิก อปพร. นักเรียน ร.ร.ชุมชนบ้าน เขาหลวง	๒๐,๐๐๐	๒๐,๐๐๐	๒๐,๐๐๐	๒๐,๐๐๐	๒๐,๐๐๐	กลุ่มเป้าหมาย มีส่วนร่วม ไม่น้อยกว่า ร้อยละ ๘๐	เยาวชนห่างไกล ยาเสพติด ดำเนินชีวิต อย่างมีความสุข	สำนักปลัด
รวม	๘ โครงการ			๑๔๕,๐๐๐	๑๔๕,๐๐๐	๑๔๕,๐๐๐	๑๔๕,๐๐๐	๑๔๕,๐๐๐			

รายละเอียดโครงการพัฒนา
แผนพัฒนาท้องถิ่น (พ.ศ.๒๕๖๖-๒๕๗๐)

องค์การบริหารส่วนตำบลทุ่งหลวง

ก. ยุทธศาสตร์จังหวัดที่ ๓ การยกระดับอุตสาหกรรมการท่องเที่ยว เพื่อเป็นแหล่งท่องเที่ยวชั้นนำ

ข. ยุทธศาสตร์การพัฒนาขององค์กรปกครองส่วนท้องถิ่นในเขตจังหวัด ที่ ๔ ด้านการวางแผน การส่งเสริม การลงทุน พาณิชยกรรม และการท่องเที่ยว

๔. ยุทธศาสตร์พัฒนาด้านการวางแผน การส่งเสริม การลงทุน พาณิชยกรรม และการท่องเที่ยว

๔.๑ แผนงานสร้างความเข้มแข็งของชุมชน

ที่	โครงการ	วัตถุประสงค์	เป้าหมาย (ผลผลิตของโครงการ)	งบประมาณและที่ผ่านมา					ตัวชี้วัด (KPI)	ผลที่คาดว่าจะได้รับ	หน่วยงาน รับผิดชอบหลัก
				๒๕๖๖ (บาท)	๒๕๖๗ (บาท)	๒๕๖๘ (บาท)	๒๕๖๙ (บาท)	๒๕๗๐ (บาท)			
๑	ปรับปรุงภูมิทัศน์สถานที่ท่องเที่ยว ถ้ำเขานาง หมูที่ ๖	เพื่อความร่มรื่นของ สถานที่ท่องเที่ยว	ปรับปรุงภูมิทัศน์ สถานที่ท่องเที่ยว	๕๐๐,๐๐๐	๕๐๐,๐๐๐	๕๐๐,๐๐๐	๕๐๐,๐๐๐	๕๐๐,๐๐๐	ประชาชน มีส่วนร่วม ไม่น้อยกว่า ร้อยละ ๔๐	สร้างความร่มรื่น เหมาะแก่การ ท่องเที่ยว	สำนักปลัด
๒	ปรับปรุงภูมิทัศน์สถานที่ท่องเที่ยว เขาหลัก (วัดเขาหลวง) หมูที่ ๒	เพื่อความร่มรื่นของ สถานที่ท่องเที่ยว	ปรับปรุงภูมิทัศน์ สถานที่ท่องเที่ยว	๕๐๐,๐๐๐	๕๐๐,๐๐๐	๕๐๐,๐๐๐	๕๐๐,๐๐๐	๕๐๐,๐๐๐	ประชาชน มีส่วนร่วม ไม่น้อยกว่า ร้อยละ ๔๐	สร้างความร่มรื่น เหมาะแก่การ ท่องเที่ยว	สำนักปลัด

รายละเอียดโครงการพัฒนา
แผนพัฒนาท้องถิ่น (พ.ศ.๒๕๖๖-๒๕๗๐)

องค์การบริหารส่วนตำบลทุ่งหลวง

ก. ยุทธศาสตร์จังหวัดที่ ๓ การยกระดับอุตสาหกรรมการท่องเที่ยว เพื่อเป็นแหล่งท่องเที่ยวชั้นนำ

ข. ยุทธศาสตร์การพัฒนาขององค์กรปกครองส่วนท้องถิ่นในเขตจังหวัด ที่ ๔ ด้านการวางแผน การส่งเสริม การลงทุน พาณิชยกรรม และการท่องเที่ยว

๔. ยุทธศาสตร์พัฒนาด้านการวางแผน การส่งเสริม การลงทุน พาณิชยกรรม และการท่องเที่ยว

๔.๑ แผนงานสร้างความเข้มแข็งของชุมชน

ที่	โครงการ	วัตถุประสงค์	เป้าหมาย (ผลผลิตของโครงการ)	งบประมาณและที่ผ่านมา					ตัวชี้วัด (KPI)	ผลที่คาดว่าจะได้รับ	หน่วยงาน รับผิดชอบหลัก
				๒๕๖๖ (บาท)	๒๕๖๗ (บาท)	๒๕๖๘ (บาท)	๒๕๖๙ (บาท)	๒๕๗๐ (บาท)			
๓	โครงการก่อสร้างจุดชมวิว บ้านเขาเสร็จ	เพื่อความร่วมมือของ สถานที่ท่องเที่ยว	ก่อสร้างจุดชมวิว หมู่ที่ ๑ ซอยปรารมย์อุทิศ	๕๐๐,๐๐๐	๕๐๐,๐๐๐	๕๐๐,๐๐๐	๕๐๐,๐๐๐	๕๐๐,๐๐๐	ประชาชน มีส่วนร่วม ไม่น้อยกว่า ร้อยละ ๔๐	สร้างความร่วมมือ เหมาะแก่การ ท่องเที่ยว	กองช่าง
๔	ปรับปรุงภูมิทัศน์ถนนสายเอเชีย - บ้านเขาหลวง	เพื่อความสวยงามของ พื้นที่ตำบลทุ่งหลวง	ปรับปรุงภูมิทัศน์ริมถนน สายเอเชีย - บ้านเขาหลวง	๕๐๐,๐๐๐	๕๐๐,๐๐๐	๕๐๐,๐๐๐	๕๐๐,๐๐๐	๕๐๐,๐๐๐	ประชาชน มีความพึงพอใจ ร้อยละ ๖๐	ส่งเสริมการ ท่องเที่ยวชุมชน	กองช่าง

รายละเอียดโครงการพัฒนา
แผนพัฒนาท้องถิ่น (พ.ศ.๒๕๖๖-๒๕๗๐)

องค์การบริหารส่วนตำบลทุ่งหลวง

ก. ยุทธศาสตร์จังหวัดที่ ๓ การยกระดับอุตสาหกรรมการท่องเที่ยว เพื่อเป็นแหล่งท่องเที่ยวชั้นนำ

ข. ยุทธศาสตร์การพัฒนาขององค์กรปกครองส่วนท้องถิ่นในเขตจังหวัด ที่ ๔ ด้านการวางแผน การส่งเสริม การลงทุน พาณิชยกรรม และการท่องเที่ยว

๔. ยุทธศาสตร์การพัฒนาด้านการวางแผน การส่งเสริม การลงทุน พาณิชยกรรม และการท่องเที่ยว

๔.๑ แผนงานสร้างความเข้มแข็งของชุมชน

ที่	โครงการ	วัตถุประสงค์	เป้าหมาย (ผลผลิตของโครงการ)	งบประมาณและที่ผ่านมา					ตัวชี้วัด (KPI)	ผลที่คาดว่าจะได้รับ	หน่วยงาน รับผิดชอบหลัก
				๒๕๖๖ (บาท)	๒๕๖๗ (บาท)	๒๕๖๘ (บาท)	๒๕๖๙ (บาท)	๒๕๗๐ (บาท)			
๕	โครงการส่งเสริมและพัฒนาอาชีพ แก่เกษตรกร	เพื่อให้เกษตรกรมีความรู้ และทักษะด้านอาชีพ ที่เพิ่มมากขึ้น	กลุ่มเกษตรกร หมู่ที่ ๑ - หมู่ที่ ๙	๕๐,๐๐๐	๕๐,๐๐๐	๕๐,๐๐๐	๕๐,๐๐๐	๕๐,๐๐๐	ประชาชน เข้าร่วมโครงการ ร้อยละ ๖๐	เกษตรกรมีความรู้ และทักษะเพิ่ม มากขึ้น	สำนักปลัด
๖	โครงการส่งเสริมและพัฒนาอาชีพ	เพื่อให้กลุ่มต่างๆมีความรู้ และทักษะด้านอาชีพ ที่เพิ่มมากขึ้น	กลุ่มแม่บ้าน/กลุ่มสตรี ประชาชน หมู่ที่ ๑ - หมู่ที่ ๙	๕๐,๐๐๐	๕๐,๐๐๐	๕๐,๐๐๐	๕๐,๐๐๐	๕๐,๐๐๐	ประชาชน เข้าร่วมโครงการ ร้อยละ ๖๐	ประชาชนมีความรู้ และทักษะเพิ่ม มากขึ้น	กองช่าง

รายละเอียดโครงการพัฒนา
แผนพัฒนาท้องถิ่น (พ.ศ.๒๕๖๖-๒๕๗๐)

องค์การบริหารส่วนตำบลทุ่งหลวง

ก. ยุทธศาสตร์จังหวัดที่ ๓ การยกระดับอุตสาหกรรมการท่องเที่ยว เพื่อเป็นแหล่งท่องเที่ยวชั้นนำ

ข. ยุทธศาสตร์การพัฒนาขององค์กรปกครองส่วนท้องถิ่นในเขตจังหวัด ที่ ๔ ด้านการวางแผน การส่งเสริม การลงทุน พาณิชยกรรม และการท่องเที่ยว

๔. ยุทธศาสตร์พัฒนาด้านการวางแผน การส่งเสริม การลงทุน พาณิชยกรรม และการท่องเที่ยว

๔.๑ แผนงานสร้างความเข้มแข็งของชุมชน

ที่	โครงการ	วัตถุประสงค์	เป้าหมาย (ผลผลิตของโครงการ)	งบประมาณและที่ผ่านมา					ตัวชี้วัด (KPI)	ผลที่คาดว่าจะได้รับ	หน่วยงาน รับผิดชอบหลัก
				๒๕๖๖ (บาท)	๒๕๖๗ (บาท)	๒๕๖๘ (บาท)	๒๕๖๙ (บาท)	๒๕๗๐ (บาท)			
๗	โครงการส่งเสริมสนับสนุน การดำเนินงานตามหลักปรัชญา เศรษฐกิจพอเพียง	เพื่อส่งเสริมให้เกษตรกร มีแหล่งเรียนรู้เศรษฐกิจ พอเพียง ตามแนวพระราชดำริ	เกษตรกร หมู่ที่ ๑ - หมู่ที่ ๙	๕๐,๐๐๐	๕๐,๐๐๐	๕๐,๐๐๐	๕๐,๐๐๐	๕๐,๐๐๐	ประชาชน เข้าร่วมโครงการ ร้อยละ ๗๐	เกษตรกรมีความรู้ และทักษะเพิ่ม มากขึ้น	สำนักปลัด
๘	โครงการฝึกอบรมอาชีพให้แก่ ประชาชน	ประชาชนมีอาชีพและ รายได้เพิ่มขึ้น	จัดอบรมฝึกอาชีพให้กับ ประชาชนในพื้นที่ ตำบลทุ่งหลวง	๒๐,๐๐๐	๒๐,๐๐๐	๒๐,๐๐๐	๒๐,๐๐๐	๒๐,๐๐๐	ประชาชน เข้าร่วมโครงการ ร้อยละ ๗๐	สร้างรายได้ให้แก่ ประชาชน และแก้ไข ปัญหาความยากจน แก่ประชาชน	สำนักปลัด
รวม	๘ โครงการ			๒,๑๗๐,๐๐๐	๒,๑๗๐,๐๐๐	๒,๑๗๐,๐๐๐	๒,๑๗๐,๐๐๐	๒,๑๗๐,๐๐๐			

รายละเอียดโครงการพัฒนา
แผนพัฒนาท้องถิ่น (พ.ศ.๒๕๖๖-๒๕๗๐)

องค์การบริหารส่วนตำบลทุ่งหลวง

ก. ยุทธศาสตร์จังหวัดที่ ๓ การยกระดับอุตสาหกรรมการท่องเที่ยว เพื่อเป็นแหล่งท่องเที่ยวชั้นนำ

ข. ยุทธศาสตร์การพัฒนาขององค์กรปกครองส่วนท้องถิ่นในเขตจังหวัด ที่ ๔ ด้านการวางแผน การส่งเสริม การลงทุน พาณิชยกรรม และการท่องเที่ยว

๔. ยุทธศาสตร์พัฒนาด้านการวางแผน การส่งเสริม การลงทุน พาณิชยกรรม และการท่องเที่ยว

๔.๒ แผนงานการเกษตร

ที่	โครงการ	วัตถุประสงค์	เป้าหมาย (ผลผลิตของโครงการ)	งบประมาณและที่ผ่านมา					ตัวชี้วัด (KPI)	ผลที่คาดว่าจะได้รับ	หน่วยงาน รับผิดชอบหลัก
				๒๕๖๖ (บาท)	๒๕๖๗ (บาท)	๒๕๖๘ (บาท)	๒๕๖๙ (บาท)	๒๕๗๐ (บาท)			
๑	โครงการส่งเสริมการลดต้นทุนการผลิตเพื่อเพิ่มประสิทธิภาพการผลิตปาล์มน้ำมันเพื่อรองรับการเปิดเขตการค้าเสรี	เพื่อลดต้นทุนการผลิตเพื่อรองรับการเปิดเขตการค้าเสรี	เกษตรกร หมู่ที่ ๑ - หมู่ที่ ๙ ตำบลทุ่งหลวง	๒๐,๐๐๐	๒๐,๐๐๐	๒๐,๐๐๐	๒๐,๐๐๐	๒๐,๐๐๐	ประชาชน เข้าร่วมโครงการ ไม่น้อยกว่า ร้อยละ ๖๐	เกษตรกรสามารถลดต้นทุนการผลิตปาล์มน้ำมัน	สำนักปลัด
๒	โครงการศูนย์เรียนรู้เศรษฐกิจพอเพียง	เพื่อส่งเสริมให้กับประชาชนในพื้นที่มีรายได้เพิ่มมากขึ้น	หมู่ที่ ๓ ตำบลทุ่งหลวง	๑๐๐,๐๐๐	๑๐๐,๐๐๐	๑๐๐,๐๐๐	๑๐๐,๐๐๐	๑๐๐,๐๐๐	ประชาชน เข้าร่วมโครงการ ไม่น้อยกว่า ร้อยละ ๖๐	เกษตรกรมีความเป็นอยู่อย่างพอเพียง	สำนักปลัด

รายละเอียดโครงการพัฒนา
แผนพัฒนาท้องถิ่น (พ.ศ.๒๕๖๖-๒๕๗๐)

องค์การบริหารส่วนตำบลทุ่งหลวง

ก. ยุทธศาสตร์จังหวัดที่ ๓ การยกระดับอุตสาหกรรมการท่องเที่ยว เพื่อเป็นแหล่งท่องเที่ยวชั้นนำ

ข. ยุทธศาสตร์การพัฒนาขององค์กรปกครองส่วนท้องถิ่นในเขตจังหวัด ที่ ๔ ด้านการวางแผน การส่งเสริม การลงทุน พาณิชยกรรม และการท่องเที่ยว

๔. ยุทธศาสตร์การพัฒนาด้านการวางแผน การส่งเสริม การลงทุน พาณิชยกรรม และการท่องเที่ยว

๔.๒ แผนงานการเกษตร

ที่	โครงการ	วัตถุประสงค์	เป้าหมาย (ผลผลิตของโครงการ)	งบประมาณและที่ผ่านมา					ตัวชี้วัด (KPI)	ผลที่คาดว่าจะได้รับ	หน่วยงาน รับผิดชอบหลัก
				๒๕๖๖ (บาท)	๒๕๖๗ (บาท)	๒๕๖๘ (บาท)	๒๕๖๙ (บาท)	๒๕๗๐ (บาท)			
๓	โครงการส่งเสริมการทำปุ๋ยหมักอินทรีย์ - ชีวภาพ ใช้อเอง	เพื่อลดต้นทุนการผลิต ปรับปรุง บำรุงดิน	กลุ่มเกษตรกร ตำบลทุ่งหลวง	๕๐,๐๐๐	๕๐,๐๐๐	๕๐,๐๐๐	๕๐,๐๐๐	๕๐,๐๐๐	ประชาชน เข้าร่วมโครงการ ไม่น้อยกว่า ร้อยละ ๓๕	ลดต้นทุนการผลิต ปรับปรุง บำรุงดิน	สำนักปลัด
๔	โครงการจัดงานคลินิกเกษตรกรเคลื่อนที่ในพระบรมราชานุเคราะห์ในพระบรมโอรสาธิราช	เพื่อส่งเสริมและสนับสนุน ให้เกษตรกรในพื้นที่ได้ แลกเปลี่ยนเรียนรู้ และ สนองตามแนวพระราชดำริ	ประชาชนในพื้นที่ ตำบลทุ่งหลวง	๕๐,๐๐๐	๕๐,๐๐๐	๕๐,๐๐๐	๕๐,๐๐๐	๕๐,๐๐๐	ประชาชน เข้าร่วมโครงการ ไม่น้อยกว่า ร้อยละ ๗๐	เกษตรกรได้แลกเปลี่ยนเรียนรู้ และสนองตามแนว พระราชดำริ	สำนักปลัด

แผนพัฒนาท้องถิ่น (พ.ศ.๒๕๖๖-๒๕๗๐)

องค์การบริหารส่วนตำบลทุ่งหลวง

ก. ยุทธศาสตร์จังหวัดที่ ๓ การยกระดับอุตสาหกรรมการท่องเที่ยว เพื่อเป็นแหล่งท่องเที่ยวชั้นนำ

ข. ยุทธศาสตร์การพัฒนาขององค์กรปกครองส่วนท้องถิ่นในเขตจังหวัด ที่ ๔ ด้านการวางแผน การส่งเสริม การลงทุน พาณิชยกรรม และการท่องเที่ยว

๔. ยุทธศาสตร์พัฒนาด้านการวางแผน การส่งเสริม การลงทุน พาณิชยกรรม และการท่องเที่ยว

๔.๒ แผนงานการเกษตร

ที่	โครงการ	วัตถุประสงค์	เป้าหมาย (ผลผลิตของโครงการ)	งบประมาณและที่ผ่านมา					ตัวชี้วัด (KPI)	ผลที่คาดว่าจะได้รับ	หน่วยงาน รับผิดชอบหลัก
				๒๕๖๖ (บาท)	๒๕๖๗ (บาท)	๒๕๖๘ (บาท)	๒๕๖๙ (บาท)	๒๕๗๐ (บาท)			
๕	โครงการเป่าล้างพัฒนาบ่อน้ำบาดาล ในพื้นที่ตำบลทุ่งหลวง	เพื่อเป็นแหล่งน้ำดิบ สำหรับการเกษตร	เป่าล้างพัฒนาบ่อน้ำ บาดาล	๑๐๐,๐๐๐	๑๐๐,๐๐๐	๑๐๐,๐๐๐	๑๐๐,๐๐๐	๑๐๐,๐๐๐	ปัญหาการขาด แคลนน้ำ ลดลง ร้อยละ ๑๐	มีปริมาณน้ำ เพียงพอในการ ทำการเกษตร	กองช่าง
๖	โครงการขุดลอกแหล่งน้ำสาธารณะ ในพื้นที่ตำบลทุ่งหลวง	เพื่อป้องกันน้ำท่วม	ขุดลอกแหล่งน้ำสาธารณะ ในการป้องกันน้ำท่วม	๕๐๐,๐๐๐	๕๐๐,๐๐๐	๕๐๐,๐๐๐	๕๐๐,๐๐๐	๕๐๐,๐๐๐	ปัญหาน้ำท่วม ลดลง ร้อยละ ๒๐	สามารถแก้ไข ปัญหาน้ำท่วม ได้อย่างเป็นระบบ	กองช่าง

~ ๑๖๔ ~

รายละเอียดโครงการพัฒนา

แผนพัฒนาท้องถิ่น (พ.ศ.๒๕๖๖-๒๕๗๐)

แบบ ผ.๐๒

องค์การบริหารส่วนตำบลทุ่งหลวง

ก. ยุทธศาสตร์จังหวัดที่ ๓ การยกระดับอุตสาหกรรมการท่องเที่ยว เพื่อเป็นแหล่งท่องเที่ยวชั้นนำ

ข. ยุทธศาสตร์การพัฒนาขององค์กรปกครองส่วนท้องถิ่นในเขตจังหวัด ที่ ๔ ด้านการวางแผน การส่งเสริม การลงทุน พาณิชยกรรม และการท่องเที่ยว

๔. ยุทธศาสตร์พัฒนาด้านการวางแผน การส่งเสริม การลงทุน พาณิชยกรรม และการท่องเที่ยว

๔.๒ แผนงานการเกษตร

ที่	โครงการ	วัตถุประสงค์	เป้าหมาย (ผลผลิตของโครงการ)	งบประมาณและที่ผ่านมา					ตัวชี้วัด (KPI)	ผลที่คาดว่าจะได้รับ	หน่วยงาน รับผิดชอบหลัก
				๒๕๖๖ (บาท)	๒๕๖๗ (บาท)	๒๕๖๘ (บาท)	๒๕๖๙ (บาท)	๒๕๗๐ (บาท)			
๗	โครงการขุดลอกสระเก็บน้ำ หมู่ที่ ๑,๔,๕,๖	เพื่อเป็นแหล่งเก็บน้ำ ประชาชนมีน้ำใช้ อย่างพอเพียง	ขุดลอกสระเก็บน้ำ	-	๕๐๐,๐๐๐	-	๕๐๐,๐๐๐	-	ปัญหาการขาด แคลนน้ำ ลดลง ร้อยละ ๑๐	ประชาชน มีน้ำกิน น้ำใช้ ตลอดทั้งปี	กองช่าง
๘	โครงการขุดลอกสระเก็บน้ำ หมู่ที่ ๒,๓,๗,๘,๙	เพื่อเป็นแหล่งเก็บน้ำ ประชาชนมีน้ำใช้ อย่างพอเพียง	ขุดลอกสระเก็บน้ำ	๕๐๐,๐๐๐	-	๕๐๐,๐๐๐	-	๕๐๐,๐๐๐	ปัญหาการขาด แคลนน้ำ ลดลง ร้อยละ ๑๐	ประชาชน มีน้ำกิน น้ำใช้ ตลอดทั้งปี	กองช่าง

~ ๑๖๕ ~

รายละเอียดโครงการพัฒนา

แผนพัฒนาท้องถิ่น (พ.ศ.๒๕๖๖-๒๕๗๐)

องค์การบริหารส่วนตำบลทุ่งหลวง

แบบ ผ.๐๒

ก. ยุทธศาสตร์จังหวัดที่ ๓ การยกระดับอุตสาหกรรมการท่องเที่ยว เพื่อเป็นแหล่งท่องเที่ยวชั้นนำ

ข. ยุทธศาสตร์การพัฒนาขององค์กรปกครองส่วนท้องถิ่นในเขตจังหวัด ที่ ๔ ด้านการวางแผน การส่งเสริม การลงทุน พาณิชยกรรม และการท่องเที่ยว

๔. ยุทธศาสตร์พัฒนาด้านการวางแผน การส่งเสริม การลงทุน พาณิชยกรรม และการท่องเที่ยว

๔.๒ แผนงานการเกษตร

ที่	โครงการ	วัตถุประสงค์	เป้าหมาย (ผลผลิตของโครงการ)	งบประมาณและที่ผ่านมา					ตัวชี้วัด (KPI)	ผลที่คาดว่าจะได้รับ	หน่วยงาน รับผิดชอบหลัก
				๒๕๖๖ (บาท)	๒๕๖๗ (บาท)	๒๕๖๘ (บาท)	๒๕๖๙ (บาท)	๒๕๗๐ (บาท)			
๙	โครงการปรับปรุง/ซ่อมแซม แหล่งกักเก็บน้ำในพื้นที่ตำบลทุ่งหลวง	เพื่อระบายน้ำเวลาฝนตก หนัก ป้องกันน้ำท่วม/ กักเก็บน้ำ	ปรับปรุง/ซ่อมแซม แหล่งกักเก็บน้ำ หมู่ที่ ๑,๔,๕,๖	-	๕๐๐,๐๐๐	-	๕๐๐,๐๐๐	-	ปัญหาการขาด แคลนน้ำ ลดลง ร้อยละ ๑๐	ประชาชนมีน้ำ อุปโภค-บริโภค อย่างเพียงพอ	กองช่าง
๑๐	โครงการปรับปรุง/ซ่อมแซม แหล่งกักเก็บน้ำในพื้นที่ตำบลทุ่งหลวง	เพื่อระบายน้ำเวลาฝนตก หนัก ป้องกันน้ำท่วม/ กักเก็บน้ำ	ปรับปรุง/ซ่อมแซม แหล่งกักเก็บน้ำ หมู่ที่ ๒,๓,๗,๘,๙	๕๐๐,๐๐๐	-	๕๐๐,๐๐๐	-	๕๐๐,๐๐๐	ปัญหาการขาด แคลนน้ำ ลดลง ร้อยละ ๑๐	ประชาชนมีน้ำ อุปโภค-บริโภค อย่างเพียงพอ	กองช่าง

~ ๑๖๖ ~

รายละเอียดโครงการพัฒนา

แผนพัฒนาท้องถิ่น (พ.ศ.๒๕๖๖-๒๕๗๐)

องค์การบริหารส่วนตำบลทุ่งหลวง

แบบ ผ.๐๒

ก. ยุทธศาสตร์จังหวัดที่ ๓ การยกระดับอุตสาหกรรมการท่องเที่ยว เพื่อเป็นแหล่งท่องเที่ยวชั้นนำ

ข. ยุทธศาสตร์การพัฒนาขององค์กรปกครองส่วนท้องถิ่นในเขตจังหวัด ที่ ๔ ด้านการวางแผน การส่งเสริม การลงทุน พาณิชยกรรม และการท่องเที่ยว

๔. ยุทธศาสตร์พัฒนาด้านการวางแผน การส่งเสริม การลงทุน พาณิชยกรรม และการท่องเที่ยว

๔.๒ แผนงานการเกษตร

ที่	โครงการ	วัตถุประสงค์	เป้าหมาย (ผลผลิตของโครงการ)	งบประมาณและที่ผ่านมา					ตัวชี้วัด (KPI)	ผลที่คาดว่าจะได้รับ	หน่วยงาน รับผิดชอบหลัก
				๒๕๖๖ (บาท)	๒๕๖๗ (บาท)	๒๕๖๘ (บาท)	๒๕๖๙ (บาท)	๒๕๗๐ (บาท)			
๑๑	โครงการปรับปรุงศูนย์เรียนรู้ ทางการเกษตรประจำตำบล	เพื่อปรับปรุงศูนย์เรียนรู้ ให้มีมาตรฐาน อยู่ในสภาพที่ดี	ปรับปรุงศูนย์เรียนรู้ ทางการเกษตร ประจำตำบลทุ่งหลวง (ตั้งอยู่หมู่ที่ ๘)	๑,๐๐๐,๐๐๐	๑,๐๐๐,๐๐๐	๑,๐๐๐,๐๐๐	๑,๐๐๐,๐๐๐	๑,๐๐๐,๐๐๐	ประชาชน ได้รับบริการ ร้อยละ ๗๐	ศูนย์เรียนรู้ มีมาตรฐาน อยู่ในสภาพที่ดี	สำนักปลัด
๑๒	โครงการส่งเสริมอาชีพการเลี้ยงโค	เพื่อส่งเสริมและสนับสนุน ให้เกษตรกรในพื้นที่ มีอาชีพและมีรายได้	เกษตรกรในพื้นที่ ตำบลทุ่งหลวง	๕๐,๐๐๐	๕๐,๐๐๐	๕๐,๐๐๐	๕๐,๐๐๐	๕๐,๐๐๐	ประชาชน เข้าร่วมและมี รายได้เพิ่มขึ้น ร้อยละ ๖๐	สร้างอาชีพ และรายได้ให้แก่ ประชาชนในพื้นที่	สำนักปลัด

~ ๑๖๗ ~

รายละเอียดโครงการพัฒนา

แผนพัฒนาท้องถิ่น (พ.ศ.๒๕๖๖-๒๕๗๐)

องค์การบริหารส่วนตำบลทุ่งหลวง

แบบ ผ.๐๒

ก. ยุทธศาสตร์จังหวัดที่ ๓ การยกระดับอุตสาหกรรมการท่องเที่ยว เพื่อเป็นแหล่งท่องเที่ยวชั้นนำ

ข. ยุทธศาสตร์การพัฒนาขององค์กรปกครองส่วนท้องถิ่นในเขตจังหวัด ที่ ๔ ด้านการวางแผน การส่งเสริม การลงทุน พาณิชยกรรม และการท่องเที่ยว

๔. ยุทธศาสตร์การพัฒนาด้านการวางแผน การส่งเสริม การลงทุน พาณิชยกรรม และการท่องเที่ยว

๔.๒ แผนงานการเกษตร

ที่	โครงการ	วัตถุประสงค์	เป้าหมาย (ผลผลิตของโครงการ)	งบประมาณและที่ผ่านมา					ตัวชี้วัด (KPI)	ผลที่คาดว่าจะได้รับ	หน่วยงาน รับผิดชอบหลัก
				๒๕๖๖ (บาท)	๒๕๖๗ (บาท)	๒๕๖๘ (บาท)	๒๕๖๙ (บาท)	๒๕๗๐ (บาท)			
๑๓	โครงการส่งเสริมอาชีพการเลี้ยงไก่ (พันธุ์ไข่)	เพื่อส่งเสริมและสนับสนุน ให้เกษตรกรในพื้นที่ มีอาชีพและมีรายได้	เกษตรกรในพื้นที่ ตำบลทุ่งหลวง	๕๐,๐๐๐	๕๐,๐๐๐	๕๐,๐๐๐	๕๐,๐๐๐	๕๐,๐๐๐	ประชาชน เข้าร่วมและมี รายได้เพิ่มขึ้น ร้อยละ ๖๐	สร้างอาชีพ และรายได้ให้แก่ ประชาชนในพื้นที่	สำนักปลัด
รวม	๑๓ โครงการ			๒,๙๒๐,๐๐๐	๒,๙๒๐,๐๐๐	๒,๙๒๐,๐๐๐	๒,๙๒๐,๐๐๐	๒,๙๒๐,๐๐๐			

รายละเอียดโครงการพัฒนา
แผนพัฒนาท้องถิ่น (พ.ศ.๒๕๖๖-๒๕๗๐)

องค์การบริหารส่วนตำบลทุ่งหลวง

ก. ยุทธศาสตร์จังหวัดที่ ๓ การยกระดับอุตสาหกรรมการท่องเที่ยว เพื่อเป็นแหล่งท่องเที่ยวชั้นนำ

ข. ยุทธศาสตร์การพัฒนาขององค์กรปกครองส่วนท้องถิ่นในเขตจังหวัด ที่ ๔ ด้านการวางแผน การส่งเสริม การลงทุน พาณิชยกรรม และการท่องเที่ยว

๔. ยุทธศาสตร์พัฒนาด้านการวางแผน การส่งเสริม การลงทุน พาณิชยกรรม และการท่องเที่ยว

๔.๓ แผนงานอุตสาหกรรมและการโยธา

ที่	โครงการ	วัตถุประสงค์	เป้าหมาย (ผลผลิตของโครงการ)	งบประมาณและที่ผ่านมา					ตัวชี้วัด (KPI)	ผลที่คาดว่าจะได้รับ	หน่วยงาน รับผิดชอบหลัก
				๒๕๖๖ (บาท)	๒๕๖๗ (บาท)	๒๕๖๘ (บาท)	๒๕๖๙ (บาท)	๒๕๗๐ (บาท)			
๑	โครงการปรับปรุง/ซ่อมแซม ห้องน้ำ บริเวณถ้ำเขานาง หมู่ที่ ๖	เพื่ออำนวยความสะดวก ให้แก่นักท่องเที่ยวที่มา เข้าชมพื้นที่ท่องเที่ยว ถ้ำเขานาง หมู่ที่ ๖	ปรับปรุง/ซ่อมแซม ห้องน้ำ	๑๕๐,๐๐๐	๑๕๐,๐๐๐	๑๕๐,๐๐๐	๑๕๐,๐๐๐	๑๕๐,๐๐๐	พื้นที่ หมู่ที่ ๖ มีนักท่องเที่ยว เพิ่มมากขึ้น ไม่น้อยกว่า ร้อยละ ๖๐ เมื่อมีสิ่งอำนวยความสะดวก ที่รองรับ นักท่องเที่ยว	มีสิ่งอำนวยความสะดวก รองรับนักท่องเที่ยว ที่มาเข้าชม	สำนักปลัด
รวม	๑ โครงการ			๑๕๐,๐๐๐	๑๕๐,๐๐๐	๑๕๐,๐๐๐	๑๕๐,๐๐๐	๑๕๐,๐๐๐			

รายละเอียดโครงการพัฒนา
แผนพัฒนาท้องถิ่น (พ.ศ.๒๕๖๖-๒๕๗๐)
องค์การบริหารส่วนตำบลทุ่งหลวง

ก. ยุทธศาสตร์จังหวัดที่ ๕ การบริหารจัดการทรัพยากรธรรมชาติอย่างสมดุล รองรับการเติบโตของคุณภาพชีวิตที่เป็นมิตรกับสิ่งแวดล้อมอย่างยั่งยืน

ข. ยุทธศาสตร์การพัฒนาขององค์กรปกครองส่วนท้องถิ่นในเขตจังหวัด ที่ ๕ ด้านการบริหารจัดการและการอนุรักษ์ทรัพยากรธรรมชาติ

๕. ยุทธศาสตร์พัฒนาด้านการบริหารจัดการและการอนุรักษ์ทรัพยากรธรรมชาติและสิ่งแวดล้อม

๕.๑ แผนงานสร้างความเข้มแข็งของชุมชน

ที่	โครงการ	วัตถุประสงค์	เป้าหมาย (ผลผลิตของโครงการ)	งบประมาณและที่ผ่านมา					ตัวชี้วัด (KPI)	ผลที่คาดว่าจะได้รับ	หน่วยงาน รับผิดชอบหลัก
				๒๕๖๖ (บาท)	๒๕๖๗ (บาท)	๒๕๖๘ (บาท)	๒๕๖๙ (บาท)	๒๕๗๐ (บาท)			
๑	โครงการจัดหาที่ดินสำหรับ ทิ้งขยะและฝังกลบขยะ	เพื่อให้มีสถานที่ในการ กำจัดขยะมูลฝอย	ที่ดินในการกำจัดขยะ มูลฝอย	๑,๐๐๐,๐๐๐	๑,๐๐๐,๐๐๐	๑,๐๐๐,๐๐๐	๑,๐๐๐,๐๐๐	๑,๐๐๐,๐๐๐	มีที่ดินสำหรับ ทิ้งขยะ และ ฝังกลบขยะ	ภายในหมู่บ้าน มีความสะอาด มากขึ้น	สำนักปลัด
๒	โครงการจัดหางถังขยะ	เพื่อความสะอาดของ ประชาชนในการทิ้งขยะ ไม่ทิ้งขยะกระจัดกระจาย	จัดหางถังขยะ	๕๐๐,๐๐๐	๕๐๐,๐๐๐	๕๐๐,๐๐๐	๕๐๐,๐๐๐	๕๐๐,๐๐๐	จัดหางถังขยะ ประจำบ้าน ไม่น้อยกว่า ร้อยละ ๓๕ ตามเป้าหมาย	ภายในหมู่บ้าน มีความสะอาด มากขึ้น ไม่มี มลพิษ	สำนักปลัด
รวม	๒ โครงการ			๑,๕๐๐,๐๐๐	๑,๕๐๐,๐๐๐	๑,๕๐๐,๐๐๐	๑,๕๐๐,๐๐๐	๑,๕๐๐,๐๐๐			

รายละเอียดโครงการพัฒนา
แผนพัฒนาท้องถิ่น (พ.ศ.๒๕๖๖-๒๕๗๐)
องค์การบริหารส่วนตำบลทุ่งหลวง

ก. ยุทธศาสตร์จังหวัดที่ ๕ การบริหารจัดการทรัพยากรธรรมชาติอย่างสมดุล รองรับการเติบโตของคุณภาพชีวิตที่เป็นมิตรกับสิ่งแวดล้อมอย่างยั่งยืน

ข. ยุทธศาสตร์การพัฒนาขององค์กรปกครองส่วนท้องถิ่นในเขตจังหวัด ที่ ๕ ด้านการบริหารจัดการและการอนุรักษ์ทรัพยากรธรรมชาติ

๕. ยุทธศาสตร์การพัฒนาด้านการบริหารจัดการและการอนุรักษ์ทรัพยากรธรรมชาติและสิ่งแวดล้อม

๕.๒ แผนงานการเกษตร

ที่	โครงการ	วัตถุประสงค์	เป้าหมาย (ผลผลิตของโครงการ)	งบประมาณและที่ผ่านมา					ตัวชี้วัด (KPI)	ผลที่คาดว่าจะได้รับ	หน่วยงาน รับผิดชอบหลัก
				๒๕๖๖ (บาท)	๒๕๖๗ (บาท)	๒๕๖๘ (บาท)	๒๕๖๙ (บาท)	๒๕๗๐ (บาท)			
๑	โครงการปรับปรุงภูมิทัศน์สองข้างทาง คมนาคมเนื่องในวโรกาสวันเฉลิม พระชนมพรรษา	เพื่อปรับปรุงภูมิทัศน์ สองข้างทางคมนาคม ให้มีความสวยงาม	ปลูกต้นไม้สองข้างทาง คมนาคม	๑๐,๐๐๐	๑๐,๐๐๐	๑๐,๐๐๐	๑๐,๐๐๐	๑๐,๐๐๐	ประชาชน มีส่วนร่วม ไม่น้อยกว่า ร้อยละ ๔๐	พื้นที่ในตำบล มีความร่มรื่น ไม่มีมลพิษ	สำนักปลัด
๒	โครงการปลูกป่าเฉลิมพระเกียรติฯ	เพื่อรักษาป่า สร้างความ สมดุลธรรมชาติ	ปลูกป่าในพื้นที่เขต หมู่บ้านที่ว่างเปล่า	๕๐,๐๐๐	๕๐,๐๐๐	๕๐,๐๐๐	๕๐,๐๐๐	๕๐,๐๐๐	ประชาชน มีส่วนร่วม ไม่น้อยกว่า ร้อยละ ๔๐	พื้นที่ในตำบล มีความร่มรื่น ไม่มีมลพิษ	สำนักปลัด

รายละเอียดโครงการพัฒนา
แผนพัฒนาท้องถิ่น (พ.ศ.๒๕๖๖-๒๕๗๐)
องค์การบริหารส่วนตำบลทุ่งหลวง

ก. ยุทธศาสตร์จังหวัดที่ ๕ การบริหารจัดการทรัพยากรธรรมชาติอย่างสมดุล รองรับการเติบโตของคุณภาพชีวิตที่เป็นมิตรกับสิ่งแวดล้อมอย่างยั่งยืน

ข. ยุทธศาสตร์การพัฒนาขององค์กรปกครองส่วนท้องถิ่นในเขตจังหวัด ที่ ๕ ด้านการบริหารจัดการและการอนุรักษ์ทรัพยากรธรรมชาติ

๕. ยุทธศาสตร์การพัฒนาด้านการบริหารจัดการและการอนุรักษ์ทรัพยากรธรรมชาติและสิ่งแวดล้อม

๕.๒ แผนงานการเกษตร

ที่	โครงการ	วัตถุประสงค์	เป้าหมาย (ผลผลิตของโครงการ)	งบประมาณและที่ผ่านมา					ตัวชี้วัด (KPI)	ผลที่คาดว่าจะได้รับ	หน่วยงาน รับผิดชอบหลัก
				๒๕๖๖ (บาท)	๒๕๖๗ (บาท)	๒๕๖๘ (บาท)	๒๕๖๙ (บาท)	๒๕๗๐ (บาท)			
๓	โครงการสนับสนุนโครงการอันเนื่องมาจากพระราชดำริ	เพื่ออนุรักษ์ธรรมชาติ	ปลูกป่าในพื้นที่ตำบลทุ่งหลวง	๒๐,๐๐๐	๒๐,๐๐๐	๒๐,๐๐๐	๒๐,๐๐๐	๒๐,๐๐๐	ประชาชนมีส่วนร่วมไม่น้อยกว่าร้อยละ ๔๐	พื้นที่ในตำบลมีความร่มรื่น ไม่มีมลพิษ	สำนักปลัด
รวม	๓ โครงการ			๘๐,๐๐๐	๘๐,๐๐๐	๘๐,๐๐๐	๘๐,๐๐๐	๘๐,๐๐๐			

รายละเอียดโครงการพัฒนา
แผนพัฒนาท้องถิ่น (พ.ศ.๒๕๖๖ - ๒๕๗๐)

องค์การบริหารส่วนตำบลทุ่งหลวง

ก. ยุทธศาสตร์จังหวัดที่ ๓ การพัฒนาเมืองที่น่าอยู่ และพัฒนาโครงสร้างพื้นฐาน คมนาคม โลจิสติกส์ฯ

ข. ยุทธศาสตร์การพัฒนาขององค์กรปกครองส่วนท้องถิ่นในเขตจังหวัด ที่ ๖ ด้านศิลปวัฒนธรรม จารีตประเพณี และภูมิปัญญาท้องถิ่น

๖. ยุทธศาสตร์การพัฒนาด้านศาสนาและวัฒนธรรมท้องถิ่น

๖.๑ แผนงานการศาสนาวัฒนธรรมและนันทนาการ

ที่	โครงการ	วัตถุประสงค์	เป้าหมาย (ผลผลิตของโครงการ)	งบประมาณและที่ผ่านมา					ตัวชี้วัด (KPI)	ผลที่คาดว่าจะได้รับ	หน่วยงาน รับผิดชอบหลัก
				๒๕๖๖ (บาท)	๒๕๖๗ (บาท)	๒๕๖๘ (บาท)	๒๕๖๙ (บาท)	๒๕๗๐ (บาท)			
๑	โครงการสืบสานวัฒนธรรม ประเพณีแห่เทียนพรรษา	เพื่ออนุรักษ์ประเพณี อันดีงามของไทยและ สร้างความสามัคคีให้กับ ประชาชนในพื้นที่ และ บ้านใกล้เคียง	จัดซื้อเทียนพรรษาให้กับ วัดในพื้นที่ตำบลทุ่งหลวง จำนวน ๔ วัด	๑๐,๐๐๐	๑๐,๐๐๐	๑๐,๐๐๐	๑๐,๐๐๐	๑๐,๐๐๐	ประชาชน เข้าร่วม ไม่น้อยกว่า ร้อยละ ๖๐ ตามเป้าหมาย	สร้างความสามัคคี และคนรุ่นหลัง ได้ตระหนักและ เห็นคุณค่าของ ประเพณี	สำนักปลัด
๒	โครงการงานประเพณีลอยกระทง	เพื่ออนุรักษ์ประเพณี อันดีงามของไทยและ สร้างความสามัคคีให้กับ ประชาชนในพื้นที่ และ บ้านใกล้เคียง	ประชาชนในพื้นที่ ตำบลทุ่งหลวง และ หมู่บ้านใกล้เคียง	๔๐,๐๐๐	๔๐,๐๐๐	๔๐,๐๐๐	๔๐,๐๐๐	๔๐,๐๐๐	ประชาชน เข้าร่วม ไม่น้อยกว่า ร้อยละ ๖๐ ตามเป้าหมาย	สร้างความสามัคคี และคนรุ่นหลัง ได้ตระหนักและ เห็นคุณค่าของ ประเพณี	สำนักปลัด

รายละเอียดโครงการพัฒนา
แผนพัฒนาท้องถิ่น (พ.ศ.๒๕๖๖ - ๒๕๗๐)

องค์การบริหารส่วนตำบลทุ่งหลวง

ก. ยุทธศาสตร์จังหวัดที่ ๓ การพัฒนาเมืองที่น่าอยู่ และพัฒนาโครงสร้างพื้นฐาน คมนาคม โลจิสติกส์ฯ

ข. ยุทธศาสตร์การพัฒนาขององค์กรปกครองส่วนท้องถิ่นในเขตจังหวัด ที่ ๖ ด้านศิลปวัฒนธรรม จารีตประเพณี และภูมิปัญญาท้องถิ่น

๖. ยุทธศาสตร์การพัฒนาด้านศาสนาและวัฒนธรรมท้องถิ่น

๖.๑ แผนงานการศาสนาวัฒนธรรมและนันทนาการ

ที่	โครงการ	วัตถุประสงค์	เป้าหมาย (ผลผลิตของโครงการ)	งบประมาณและที่ผ่านมา					ตัวชี้วัด (KPI)	ผลที่คาดว่าจะได้รับ	หน่วยงาน รับผิดชอบหลัก
				๒๕๖๖ (บาท)	๒๕๖๗ (บาท)	๒๕๖๘ (บาท)	๒๕๖๙ (บาท)	๒๕๗๐ (บาท)			
๓	โครงการงานเทิดพระเกียรติ สมเด็จพระนางเจ้าสิริกิติ์ สมเด็จในกรมหลวงชุมพร	เพื่อร่วมกันเทิดพระเกียรติ สมเด็จพระนางเจ้าสิริกิติ์ สมเด็จในกรมหลวงชุมพร	สนับสนุนกิจกรรมงาน เทิดพระเกียรติ สมเด็จพระนางเจ้าสิริกิติ์ สมเด็จในกรมหลวงชุมพร	๕๐,๐๐๐	๕๐,๐๐๐	๕๐,๐๐๐	๕๐,๐๐๐	๕๐,๐๐๐	สนับสนุน ไม่น้อยกว่า ร้อยละ ๖๐	ได้ร่วมกัน เทิดพระเกียรติ และแสดงความ จงรักภักดี	สำนักปลัด
รวม	๓ โครงการ			๑๐๐,๐๐๐	๑๐๐,๐๐๐	๑๐๐,๐๐๐	๑๐๐,๐๐๐	๑๐๐,๐๐๐			

รายละเอียดโครงการพัฒนา
แผนพัฒนาท้องถิ่น (พ.ศ.๒๕๖๖ - ๒๕๗๐)
องค์การบริหารส่วนตำบลทุ่งหลวง

ก. ยุทธศาสตร์จังหวัดที่ ๓ การพัฒนาเมืองที่น่าอยู่ และพัฒนาโครงสร้างพื้นฐาน คมนาคม โลจิสติกส์ฯ

ข. ยุทธศาสตร์การพัฒนาขององค์กรปกครองส่วนท้องถิ่นในเขตจังหวัด ที่ ๖ ด้านศิลปวัฒนธรรม จารีตประเพณี และภูมิปัญญาท้องถิ่น

๖. ยุทธศาสตร์การพัฒนาด้านศาสนาและวัฒนธรรมท้องถิ่น

๖.๒ แผนงานสร้างความเข้มแข็งของชุมชน

ที่	โครงการ	วัตถุประสงค์	เป้าหมาย (ผลผลิตของโครงการ)	งบประมาณและที่ผ่านมา					ตัวชี้วัด (KPI)	ผลที่คาดว่าจะได้รับ	หน่วยงาน รับผิดชอบหลัก
				๒๕๖๖ (บาท)	๒๕๖๗ (บาท)	๒๕๖๘ (บาท)	๒๕๖๙ (บาท)	๒๕๗๐ (บาท)			
๑	โครงการสืบสานประเพณีสงกรานต์	เพื่ออนุรักษ์งานประเพณี	จัดกิจกรรมงานประเพณี สงกรานต์	๕๐,๐๐๐	๕๐,๐๐๐	๕๐,๐๐๐	๕๐,๐๐๐	๕๐,๐๐๐	ประชาชน เข้าร่วม ร้อยละ ๘๐	การอนุรักษ์ ประเพณี	สำนักปลัด
๒	โครงการสืบสานประเพณี สารทเดือนสิบ	เพื่ออนุรักษ์งานประเพณี	จัดกิจกรรมงานประเพณี สารทเดือนสิบ	๒๐,๐๐๐	๒๐,๐๐๐	๒๐,๐๐๐	๒๐,๐๐๐	๒๐,๐๐๐	ประชาชน เข้าร่วม ร้อยละ ๘๐	การอนุรักษ์ ประเพณี	สำนักปลัด
รวม	๒ โครงการ			๗๐,๐๐๐	๗๐,๐๐๐	๗๐,๐๐๐	๗๐,๐๐๐	๗๐,๐๐๐			

รายละเอียดโครงการพัฒนา
แผนพัฒนาท้องถิ่น (พ.ศ.๒๕๖๖ - ๒๕๗๐)
องค์การบริหารส่วนตำบลทุ่งหลวง

ก. ยุทธศาสตร์จังหวัดที่ ๓ การพัฒนาเมืองที่น่าอยู่ และพัฒนาโครงสร้างพื้นฐาน คมนาคม โลจิสติกส์ฯ

ข. ยุทธศาสตร์การพัฒนาขององค์กรปกครองส่วนท้องถิ่นในเขตจังหวัด ที่ ๖ ด้านศิลปวัฒนธรรม จารีตประเพณี และภูมิปัญญาท้องถิ่น

๖. ยุทธศาสตร์การพัฒนาด้านศาสนาและวัฒนธรรมท้องถิ่น

๖.๓ แผนงานอุตสาหกรรมและการโยธา

ที่	โครงการ	วัตถุประสงค์	เป้าหมาย (ผลผลิตของโครงการ)	งบประมาณและที่ผ่านมา					ตัวชี้วัด (KPI)	ผลที่คาดว่าจะได้รับ	หน่วยงาน รับผิดชอบหลัก
				๒๕๖๖ (บาท)	๒๕๖๗ (บาท)	๒๕๖๘ (บาท)	๒๕๖๙ (บาท)	๒๕๗๐ (บาท)			
๑	โครงการก่อสร้าง/ปรับปรุง/ซ่อมแซม หอวัฒนธรรมประจำหมู่บ้าน	เพื่อสร้างศูนย์รวม ของประชาชน	ปรับปรุง/ซ่อมแซม หอวัฒนธรรม ประจำหมู่บ้าน หมู่ที่ ๓	๕๐๐,๐๐๐	๕๐๐,๐๐๐	๕๐๐,๐๐๐	๕๐๐,๐๐๐	๕๐๐,๐๐๐	ประชาชน มีส่วนร่วม ไม่น้อยกว่า ร้อยละ ๔๐	เป็นศูนย์รวมของ ประชาชน และ สร้างความสามัคคี ของประชาชน	กองช่าง
รวม	๑ โครงการ			๕๐๐,๐๐๐	๕๐๐,๐๐๐	๕๐๐,๐๐๐	๕๐๐,๐๐๐	๕๐๐,๐๐๐			

รายละเอียดโครงการพัฒนา
แผนพัฒนาท้องถิ่น (พ.ศ.๒๕๖๖ - ๒๕๗๐)

องค์การบริหารส่วนตำบลทุ่งหลวง

ก. ยุทธศาสตร์จังหวัดที่ ๓ การพัฒนาเมืองที่น่าอยู่ และพัฒนาโครงสร้างพื้นฐาน คมนาคม โลจิสติกส์ฯ

ข. ยุทธศาสตร์การพัฒนาขององค์กรปกครองส่วนท้องถิ่นในเขตจังหวัด ที่ ๗ ด้านการบริหารจัดการ

๗. ยุทธศาสตร์การพัฒนาด้านการเมือง และระบบบริหารจัดการ

๗.๑ แผนงานบริหารงานทั่วไป

ที่	โครงการ	วัตถุประสงค์	เป้าหมาย (ผลผลิตของโครงการ)	งบประมาณและที่ผ่านมา					ตัวชี้วัด (KPI)	ผลที่คาดว่าจะได้รับ	หน่วยงาน รับผิดชอบหลัก
				๒๕๖๖ (บาท)	๒๕๖๗ (บาท)	๒๕๖๘ (บาท)	๒๕๖๙ (บาท)	๒๕๗๐ (บาท)			
๑	โครงการอบรม เพื่อเพิ่มประสิทธิภาพของพนักงาน/สมาชิก/ผู้บริหารส่วนตำบล	เพื่อเพิ่มความรู้ใหม่ๆ ให้กับบุคลากร	พนักงาน/สมาชิก/ ผู้บริหารส่วนตำบล	๘๐๐,๐๐๐	๘๐๐,๐๐๐	๘๐๐,๐๐๐	๘๐๐,๐๐๐	๘๐๐,๐๐๐	บุคลากรได้เข้ารับการอบรมร้อยละ ๙๐	บุคลากรมีความรู้ ความสามารถ ปฏิบัติงานได้อย่างมีประสิทธิภาพ	ทุกส่วน
๒	โครงการอบรมให้ความรู้แก่บุคลากรของ อปท. เกี่ยวกับการปฏิบัติตาม พ.ร.บ.ข้อมูลข่าวสารของราชการ พ.ศ.๒๕๔๐	เพื่อเพิ่มความรู้ใหม่ๆ ให้กับบุคลากร	พนักงาน/สมาชิก/ ผู้บริหารส่วนตำบล	๑๐,๐๐๐	๑๐,๐๐๐	๑๐,๐๐๐	๑๐,๐๐๐	๑๐,๐๐๐	บุคลากรได้เข้ารับการอบรมร้อยละ ๙๐	บุคลากรมีความรู้ ความสามารถ ปฏิบัติงานได้อย่างมีประสิทธิภาพ	ทุกส่วน

รายละเอียดโครงการพัฒนา
แผนพัฒนาท้องถิ่น (พ.ศ.๒๕๖๖ - ๒๕๗๐)

องค์การบริหารส่วนตำบลทุ่งหลวง

ก. ยุทธศาสตร์จังหวัดที่ ๓ การพัฒนาเมืองที่น่าอยู่ และพัฒนาโครงสร้างพื้นฐาน คมนาคม โลจิสติกส์ฯ

ข. ยุทธศาสตร์การพัฒนาขององค์กรปกครองส่วนท้องถิ่นในเขตจังหวัด ที่ ๗ ด้านการบริหารจัดการ

๗. ยุทธศาสตร์การพัฒนาด้านการเมือง และระบบบริหารจัดการ

๗.๑ แผนงานบริหารงานทั่วไป

ที่	โครงการ	วัตถุประสงค์	เป้าหมาย (ผลผลิตของโครงการ)	งบประมาณและที่ผ่านมา					ตัวชี้วัด (KPI)	ผลที่คาดว่าจะได้รับ	หน่วยงาน รับผิดชอบหลัก
				๒๕๖๖ (บาท)	๒๕๖๗ (บาท)	๒๕๖๘ (บาท)	๒๕๖๙ (บาท)	๒๕๗๐ (บาท)			
๓	โครงการอบรมคุณธรรมจริยธรรมและความโปร่งใสในการดำเนินงานของ อปท.	เพื่อเพิ่มความรู้ใหม่ๆ ให้กับบุคลากร	พนักงาน/สมาชิก/ ผู้บริหารส่วนตำบล	๓๐,๐๐๐	๓๐,๐๐๐	๓๐,๐๐๐	๓๐,๐๐๐	๓๐,๐๐๐	บุคลากรได้เข้ารับการอบรมร้อยละ ๙๐	บุคลากรมีความรู้ความสามารถปฏิบัติงานได้อย่างมีประสิทธิภาพ	ทุกส่วน
๔	โครงการอบรมสัมมนาและศึกษาดูงานเพื่อเพิ่มประสิทธิภาพในการบริหารงาน	เพื่อเพิ่มความรู้ใหม่ๆ ให้กับบุคลากร	พนักงาน/สมาชิก/ ผู้บริหารส่วนตำบล ฯลฯ	๓๐๐,๐๐๐	๓๐๐,๐๐๐	๓๐๐,๐๐๐	๓๐๐,๐๐๐	๓๐๐,๐๐๐	ผู้เข้าร่วมโครงการมีความรู้และประสิทธิภาพในการปฏิบัติงานเพิ่มขึ้นไม่น้อยกว่าร้อยละ ๙๐	บุคลากรมีความรู้ความสามารถปฏิบัติงานได้อย่างมีประสิทธิภาพ	ทุกส่วน

รายละเอียดโครงการพัฒนา
แผนพัฒนาท้องถิ่น (พ.ศ.๒๕๖๖ - ๒๕๗๐)
องค์การบริหารส่วนตำบลทุ่งหลวง

ก. ยุทธศาสตร์จังหวัดที่ ๓ การพัฒนาเมืองที่น่าอยู่ และพัฒนาโครงสร้างพื้นฐาน คมนาคม โลจิสติกส์ฯ

ข. ยุทธศาสตร์การพัฒนาขององค์กรปกครองส่วนท้องถิ่นในเขตจังหวัด ที่ ๗ ด้านการบริหารจัดการ

๗. ยุทธศาสตร์การพัฒนาด้านการเมือง และระบบบริหารจัดการ

๗.๑ แผนงานบริหารงานทั่วไป

ที่	โครงการ	วัตถุประสงค์	เป้าหมาย (ผลผลิตของโครงการ)	งบประมาณและที่ผ่านมา					ตัวชี้วัด (KPI)	ผลที่คาดว่าจะได้รับ	หน่วยงาน รับผิดชอบหลัก
				๒๕๖๖ (บาท)	๒๕๖๗ (บาท)	๒๕๖๘ (บาท)	๒๕๖๙ (บาท)	๒๕๗๐ (บาท)			
๕	โครงการปรับปรุงประสิทธิภาพระบบแผนที่ภาษี	เพื่อเพิ่มประสิทธิภาพในการจัดเก็บรายได้	ประชาชนในพื้นที่ตำบลทุ่งหลวง	๑๕๐,๐๐๐	๑๕๐,๐๐๐	๑๕๐,๐๐๐	๑๕๐,๐๐๐	๑๕๐,๐๐๐	จำนวนประชาชนที่มีความพึงพอใจในบริการร้อยละ ๘๐	การจัดเก็บรายได้มีประสิทธิภาพประชาชนได้รับบริการที่มีประสิทธิภาพมากขึ้น	กองคลัง
๖	โครงการช่วยเหลือประชาชนตามอำนาจหน้าที่	เพื่อให้การช่วยเหลือบรรเทาความเดือดร้อนตามอำนาจหน้าที่	ประชาชนที่ได้รับความช่วยเหลือ	๕๐๐,๐๐๐	๕๐๐,๐๐๐	๕๐๐,๐๐๐	๕๐๐,๐๐๐	๕๐๐,๐๐๐	ประชาชนร้อยละ ๑๐๐ ได้รับการบรรเทาความเดือดร้อน ตามที่กฎหมายกำหนด	ประชาชนได้รับการบรรเทาความเดือดร้อน	สำนักปลัด

รายละเอียดโครงการพัฒนา
แผนพัฒนาท้องถิ่น (พ.ศ.๒๕๖๖ - ๒๕๗๐)
องค์การบริหารส่วนตำบลทุ่งหลวง

ก. ยุทธศาสตร์จังหวัดที่ ๓ การพัฒนาเมืองที่น่าอยู่ และพัฒนาโครงสร้างพื้นฐาน คมนาคม โลจิสติกส์ฯ

ข. ยุทธศาสตร์การพัฒนาขององค์กรปกครองส่วนท้องถิ่นในเขตจังหวัด ที่ ๗ ด้านการบริหารจัดการ

๗. ยุทธศาสตร์การพัฒนาด้านการเมือง และระบบบริหารจัดการ

๗.๑ แผนงานบริหารงานทั่วไป

ที่	โครงการ	วัตถุประสงค์	เป้าหมาย (ผลผลิตของโครงการ)	งบประมาณและที่ผ่านมา					ตัวชี้วัด (KPI)	ผลที่คาดว่าจะได้รับ	หน่วยงาน รับผิดชอบหลัก
				๒๕๖๖ (บาท)	๒๕๖๗ (บาท)	๒๕๖๘ (บาท)	๒๕๖๙ (บาท)	๒๕๗๐ (บาท)			
๗	โครงการวันปิยมหาราช	เพื่อร่วมกันเทิดพระเกียรติและระลึกถึงพระมหากรุณาธิคุณของพระองค์ท่านรัชกาลที่ ๕	สนับสนุนกิจกรรมงานเทิดพระเกียรติ	๕๐,๐๐๐	๕๐,๐๐๐	๕๐,๐๐๐	๕๐,๐๐๐	๕๐,๐๐๐	สนับสนุนไม่น้อยกว่าร้อยละ ๖๐	ได้ร่วมกันเทิดพระเกียรติและแสดงความจงรักภักดี	สำนักปลัด
๘	โครงการจัดงานรัฐพิธี	เพื่อแสดงออกถึงความจงรักภักดีและร่วมกันเทิดพระเกียรติ	สนับสนุนกิจกรรมงานรัฐพิธี	๒๐๐,๐๐๐	๒๐๐,๐๐๐	๒๐๐,๐๐๐	๒๐๐,๐๐๐	๒๐๐,๐๐๐	เข้าร่วมกิจกรรมไม่น้อยกว่าร้อยละ ๖๐ ตามเป้าหมาย	ได้ร่วมกันเทิดพระเกียรติและแสดงความจงรักภักดี	สำนักปลัด

รายละเอียดโครงการพัฒนา
แผนพัฒนาท้องถิ่น (พ.ศ.๒๕๖๖ - ๒๕๗๐)
องค์การบริหารส่วนตำบลทุ่งหลวง

ก. ยุทธศาสตร์จังหวัดที่ ๓ การพัฒนาเมืองที่น่าอยู่ และพัฒนาโครงสร้างพื้นฐาน คมนาคม โลจิสติกส์ฯ

ข. ยุทธศาสตร์การพัฒนาขององค์กรปกครองส่วนท้องถิ่นในเขตจังหวัด ที่ ๗ ด้านการบริหารจัดการ

๗. ยุทธศาสตร์การพัฒนาด้านการเมือง และระบบบริหารจัดการ

๗.๑ แผนงานบริหารงานทั่วไป

ที่	โครงการ	วัตถุประสงค์	เป้าหมาย (ผลผลิตของโครงการ)	งบประมาณและที่ผ่านมา					ตัวชี้วัด (KPI)	ผลที่คาดว่าจะได้รับ	หน่วยงาน รับผิดชอบหลัก
				๒๕๖๖ (บาท)	๒๕๖๗ (บาท)	๒๕๖๘ (บาท)	๒๕๖๙ (บาท)	๒๕๗๐ (บาท)			
๙	โครงการวันเฉลิมพระชนมพรรษา พระบาทสมเด็จพระปรเมนทรรามาธิบดี ศรีสินทรมหาวชิราลงกรณ พระวชิรเกล้า เจ้าอยู่หัว	เพื่อแสดงออกถึงความ จงรักภักดีและร่วมกัน เทิดพระเกียรติ	สนับสนุนกิจกรรม งานรัฐพิธี วันเฉลิมพระชนมพรรษา (๒๘ ก.ค.)	๕๐,๐๐๐	๕๐,๐๐๐	๕๐,๐๐๐	๕๐,๐๐๐	๕๐,๐๐๐	เข้าร่วมกิจกรรม ไม่น้อยกว่า ร้อยละ ๖๐ ตามเป้าหมาย	ได้ร่วมกัน เทิดพระเกียรติ และแสดงความ จงรักภักดี	สำนักปลัด
๑๐	โครงการเฉลิมพระชนมพรรษา สมเด็จพระนางเจ้าพระบรมราชินี	เพื่อแสดงออกถึงความ จงรักภักดีและร่วมกัน เทิดพระเกียรติ	สนับสนุนกิจกรรม เฉลิมพระชนมพรรษา สมเด็จพระนางเจ้า พระบรมราชินี	๕๐,๐๐๐	๕๐,๐๐๐	๕๐,๐๐๐	๕๐,๐๐๐	๕๐,๐๐๐	เข้าร่วมกิจกรรม ไม่น้อยกว่า ร้อยละ ๖๐ ตามเป้าหมาย	ได้ร่วมกัน เทิดพระเกียรติ และแสดงความ จงรักภักดี	สำนักปลัด

รายละเอียดโครงการพัฒนา
แผนพัฒนาท้องถิ่น (พ.ศ.๒๕๖๖ - ๒๕๗๐)
องค์การบริหารส่วนตำบลทุ่งหลวง

ก. ยุทธศาสตร์จังหวัดที่ ๓ การพัฒนาเมืองที่น่าอยู่ และพัฒนาโครงสร้างพื้นฐาน คมนาคม โลจิสติกส์ฯ

ข. ยุทธศาสตร์การพัฒนาขององค์กรปกครองส่วนท้องถิ่นในเขตจังหวัด ที่ ๗ ด้านการบริหารจัดการ

๗. ยุทธศาสตร์การพัฒนาด้านการเมือง และระบบบริหารจัดการ

๗.๑ แผนงานบริหารงานทั่วไป

ที่	โครงการ	วัตถุประสงค์	เป้าหมาย (ผลผลิตของโครงการ)	งบประมาณและที่ผ่านมา					ตัวชี้วัด (KPI)	ผลที่คาดว่าจะได้รับ	หน่วยงาน รับผิดชอบหลัก
				๒๕๖๖ (บาท)	๒๕๖๗ (บาท)	๒๕๖๘ (บาท)	๒๕๖๙ (บาท)	๒๕๗๐ (บาท)			
๑๑	โครงการวันพระบาทสมเด็จพระปรมินทรมหาภูมิพลอดุลยเดช บรมนาถบพิตร	เพื่อแสดงออกถึงความจงรักภักดีและร่วมกันเทิดพระเกียรติ	ประชาชนในพื้นที่ตำบลทุ่งหลวงและหมู่บ้านใกล้เคียง	๒๐,๐๐๐	๒๐,๐๐๐	๒๐,๐๐๐	๒๐,๐๐๐	๒๐,๐๐๐	เข้าร่วมกิจกรรมไม่น้อยกว่าร้อยละ ๖๐ ตามเป้าหมาย	ได้ร่วมกันเทิดพระเกียรติและแสดงความจงรักภักดี	สำนักปลัด
รวม	๑๑ โครงการ			๒,๑๖๐,๐๐๐	๒,๑๖๐,๐๐๐	๒,๑๖๐,๐๐๐	๒,๑๖๐,๐๐๐	๒,๑๖๐,๐๐๐			

รายละเอียดโครงการพัฒนา
แผนพัฒนาท้องถิ่น (พ.ศ.๒๕๖๖ - ๒๕๗๐)

องค์การบริหารส่วนตำบลทุ่งหลวง

ก. ยุทธศาสตร์จังหวัดที่ ๓ การพัฒนาเมืองที่น่าอยู่ และพัฒนาโครงสร้างพื้นฐาน คมนาคม โลจิสติกส์ฯ

ข. ยุทธศาสตร์การพัฒนาขององค์กรปกครองส่วนท้องถิ่นในเขตจังหวัด ที่ ๗ ด้านการบริหารจัดการ

๗. ยุทธศาสตร์การพัฒนาด้านการเมือง และระบบบริหารจัดการ

๗.๒ แผนงานสร้างความเข้มแข็งของชุมชน

ที่	โครงการ	วัตถุประสงค์	เป้าหมาย (ผลผลิตของโครงการ)	งบประมาณและที่ผ่านมา					ตัวชี้วัด (KPI)	ผลที่คาดว่าจะได้รับ	หน่วยงาน รับผิดชอบหลัก
				๒๕๖๖ (บาท)	๒๕๖๗ (บาท)	๒๕๖๘ (บาท)	๒๕๖๙ (บาท)	๒๕๗๐ (บาท)			
๑	โครงการเพิ่มประสิทธิภาพการให้บริการประชาชน	เพื่อให้บริการประชาชนที่มีประสิทธิภาพ	ออกบริการประชาชนเคลื่อนที่ จัดเวทีประชาคมจัดทำคู่มือเรื่องร้องทุกข์เผยแพร่ข้อมูลข่าวสาร ฯลฯ	๓๐,๐๐๐	๓๐,๐๐๐	๓๐,๐๐๐	๓๐,๐๐๐	๓๐,๐๐๐	ประชาชนมีส่วนร่วมไม่น้อยกว่าร้อยละ ๖๐	ประชาชนมีความพึงพอใจในการให้บริการในด้านต่างๆของ อบต.	สำนักปลัด
รวม	๑ โครงการ			๓๐,๐๐๐	๓๐,๐๐๐	๓๐,๐๐๐	๓๐,๐๐๐	๓๐,๐๐๐			

รายละเอียดโครงการพัฒนา
แผนพัฒนาท้องถิ่น (พ.ศ.๒๕๖๖ - ๒๕๗๐)

องค์การบริหารส่วนตำบลทุ่งหลวง

ก. ยุทธศาสตร์จังหวัดที่ ๓ การพัฒนาเมืองที่น่าอยู่ และพัฒนาโครงสร้างพื้นฐาน คมนาคม โลจิสติกส์ฯ

ข. ยุทธศาสตร์การพัฒนาขององค์กรปกครองส่วนท้องถิ่นในเขตจังหวัด ที่ ๗ ด้านการบริหารจัดการ

๗. ยุทธศาสตร์การพัฒนาด้านการเมือง และระบบบริหารจัดการ

๗.๓ แผนงานอุตสาหกรรมและการโยธา

ที่	โครงการ	วัตถุประสงค์	เป้าหมาย (ผลผลิตของโครงการ)	งบประมาณและที่ผ่านมา					ตัวชี้วัด (KPI)	ผลที่คาดว่าจะได้รับ	หน่วยงาน รับผิดชอบหลัก
				๒๕๖๖ (บาท)	๒๕๖๗ (บาท)	๒๕๖๘ (บาท)	๒๕๖๙ (บาท)	๒๕๗๐ (บาท)			
๑	โครงการปรับปรุงภูมิทัศน์ ที่ทำการ อบต.ทุ่งหลวง	เพื่อความร่มรื่นและสวยงาม เป็นแบบอย่างในการพัฒนา พื้นที่นาอยู่ของสถานที่ ราชการ	ปรับปรุงภูมิทัศน์ อบต.ทุ่งหลวง พร้อมวางท่อระบายน้ำ และบ่อพัก	๑,๐๐๐,๐๐๐	๑,๐๐๐,๐๐๐	๑,๐๐๐,๐๐๐	๑,๐๐๐,๐๐๐	๑,๐๐๐,๐๐๐	ปรับปรุงภูมิทัศน์	อบต.มีภูมิทัศน์ ที่สวยงาม และ อาคารมีคุณภาพ ได้มาตรฐาน	กองช่าง
๒	โครงการต่อเติมห้องน้ำ อาคารงานป้องกันฯ	เพื่อให้บริการประชาชน และเจ้าหน้าที่	ต่อเติมห้องน้ำ ตามแบบที่ อบต.กำหนด	๒๐๐,๐๐๐	๒๐๐,๐๐๐	๒๐๐,๐๐๐	๒๐๐,๐๐๐	๒๐๐,๐๐๐	ต่อเติมห้องน้ำ	อบต.มีอาคาร ที่มีคุณภาพ	กองช่าง
๓	โครงการปรับปรุงภูมิทัศน์ริมถนน ในพื้นที่ตำบลทุ่งหลวง	เพื่อความร่มรื่นและสวยงาม ของตำบลทุ่งหลวง	ปรับปรุงภูมิทัศน์ริมถนน	๕๐๐,๐๐๐	๕๐๐,๐๐๐	๕๐๐,๐๐๐	๕๐๐,๐๐๐	๕๐๐,๐๐๐	ปรับปรุงภูมิทัศน์	ตำบลทุ่งหลวง มีภูมิทัศน์ ที่สวยงาม	กองช่าง
รวม	๓ โครงการ			๑,๗๐๐,๐๐๐	๑,๗๐๐,๐๐๐	๑,๗๐๐,๐๐๐	๑,๗๐๐,๐๐๐	๑,๗๐๐,๐๐๐			

รายละเอียดโครงการพัฒนา

แผนพัฒนาท้องถิ่น (พ.ศ.๒๕๖๖-๒๕๗๐)

แบบ ผ.๐๒/๒

สำหรับ โครงการที่เกินศักยภาพขององค์กรปกครองส่วนท้องถิ่นที่ใช้สำหรับการประสานแผนพัฒนาท้องถิ่น

ก. ยุทธศาสตร์จังหวัดที่ ๓ การพัฒนาเมืองที่น่าอยู่ และพัฒนาโครงสร้างพื้นฐาน ฯ

ข. ยุทธศาสตร์การพัฒนาขององค์กรปกครองส่วนท้องถิ่นในเขตจังหวัด ที่ ๑ ด้านโครงสร้างพื้นฐาน

๑. ยุทธศาสตร์การพัฒนาทางด้านโครงสร้างพื้นฐานและแหล่งน้ำ

๑.๑ แผนงานอุตสาหกรรมและการโยธา

ที่	โครงการ	วัตถุประสงค์	เป้าหมาย (ผลผลิตของโครงการ)	งบประมาณและที่ผ่านมา					ตัวชี้วัด (KPI)	ผลที่คาดว่าจะได้รับ	หน่วยงาน รับผิดชอบหลัก
				๒๕๖๖ (บาท)	๒๕๖๗ (บาท)	๒๕๖๘ (บาท)	๒๕๖๙ (บาท)	๒๕๗๐ (บาท)			
๑	โครงการก่อสร้างถนน คสล. หมู่ที่ ๑ ซอยสามัคคีพัฒนา เชื่อมต่อดำบลละแม	เพื่อความสะดวกในการสัญจร ไปมาของประชาชน	ก่อสร้างถนนคอนกรีตเสริมเหล็ก ยาวไม่น้อยกว่า ๙๐๐ ม. กว้าง ๔ ม. ตามแบบที่ อบต.กำหนด	๒,๕๐๐,๐๐๐	๒,๕๐๐,๐๐๐	๒,๕๐๐,๐๐๐	๒,๕๐๐,๐๐๐	๒,๕๐๐,๐๐๐	ถนนมีคุณภาพและมีมาตรฐาน	ประชาชนมีการสัญจรไปมาสะดวก คล่องตัว	กองช่าง
๒	โครงการก่อสร้างถนน คสล. หมู่ที่ ๑ ซอยทิววงศ์ เชื่อมต่อดำบลนาพญา	เพื่อความสะดวกในการสัญจร ไปมาของประชาชน	ก่อสร้างถนนคอนกรีตเสริมเหล็ก ยาวไม่น้อยกว่า ๑,๐๐๐ ม. กว้าง ๔ ม. ตามแบบที่ อบต.กำหนด	๓,๐๐๐,๐๐๐	๓,๐๐๐,๐๐๐	๓,๐๐๐,๐๐๐	๓,๐๐๐,๐๐๐	๓,๐๐๐,๐๐๐	ถนนมีคุณภาพและมีมาตรฐาน	ประชาชนมีการสัญจรไปมาสะดวก คล่องตัว	กองช่าง

รายละเอียดโครงการพัฒนา
แผนพัฒนาท้องถิ่น (พ.ศ.๒๕๖๖-๒๕๗๐)

แบบ ผ.๐๒/๒

สำหรับ โครงการที่เกินศักยภาพขององค์กรปกครองส่วนท้องถิ่นที่ใช้สำหรับการประสานแผนพัฒนาท้องถิ่น

ก. ยุทธศาสตร์จังหวัดที่ ๓ การพัฒนาเมืองที่น่าอยู่ และพัฒนาโครงสร้างพื้นฐาน ฯ

ข. ยุทธศาสตร์การพัฒนาขององค์กรปกครองส่วนท้องถิ่นในเขตจังหวัด ที่ ๑ ด้านโครงสร้างพื้นฐาน

๑. ยุทธศาสตร์การพัฒนาทางด้านโครงสร้างพื้นฐานและแหล่งน้ำ

๑.๑ แผนงานอุตสาหกรรมและการโยธา

ที่	โครงการ	วัตถุประสงค์	เป้าหมาย (ผลผลิตของโครงการ)	งบประมาณและที่ผ่านมา					ตัวชี้วัด (KPI)	ผลที่คาดว่าจะได้รับ	หน่วยงาน รับผิดชอบหลัก
				๒๕๖๖ (บาท)	๒๕๖๗ (บาท)	๒๕๖๘ (บาท)	๒๕๖๙ (บาท)	๒๕๗๐ (บาท)			
๓	โครงการก่อสร้างถนน คสล. หมู่ที่ ๑ ซอยสมประสงค์ เชื่อมต่อตำบลละแม	เพื่อความสะดวกในการสัญจร ไปมาของประชาชน	ก่อสร้างถนนคอนกรีตเสริมเหล็ก ยาวไม่น้อยกว่า ๕๐๐ ม. กว้าง ๔ ม. ตามแบบที่ อบต.กำหนด	๑,๕๐๐,๐๐๐	๑,๕๐๐,๐๐๐	๑,๕๐๐,๐๐๐	๑,๕๐๐,๐๐๐	๑,๕๐๐,๐๐๐	ถนนมีคุณภาพและมีมาตรฐาน	ประชาชนมีการสัญจร ไปมาสะดวก คล่องตัว	กองช่าง
๔	โครงการก่อสร้างถนน คสล. หมู่ที่ ๑ ซอยดินแดง (สุขนิยาม) เชื่อมต่อตำบลนาพญา	เพื่อความสะดวกในการสัญจร ไปมาของประชาชน	ก่อสร้างถนนคอนกรีตเสริมเหล็ก ยาวไม่น้อยกว่า ๕๐๐ ม. กว้าง ๔ ม. ตามแบบที่ อบต.กำหนด	๑,๕๐๐,๐๐๐	๑,๕๐๐,๐๐๐	๑,๕๐๐,๐๐๐	๑,๕๐๐,๐๐๐	๑,๕๐๐,๐๐๐	ถนนมีคุณภาพและมีมาตรฐาน	ประชาชนมีการสัญจร ไปมาสะดวก คล่องตัว	กองช่าง

รายละเอียดโครงการพัฒนา
แผนพัฒนาท้องถิ่น (พ.ศ.๒๕๖๖-๒๕๗๐)

แบบ ผ.๐๒/๒

สำหรับ โครงการที่เกินศักยภาพขององค์กรปกครองส่วนท้องถิ่นที่ใช้สำหรับการประสานแผนพัฒนาท้องถิ่น

ก. ยุทธศาสตร์จังหวัดที่ ๓ การพัฒนาเมืองที่น่าอยู่ และพัฒนาโครงสร้างพื้นฐาน ฯ

ข. ยุทธศาสตร์การพัฒนาขององค์กรปกครองส่วนท้องถิ่นในเขตจังหวัด ที่ ๑ ด้านโครงสร้างพื้นฐาน

๑. ยุทธศาสตร์การพัฒนาทางด้านโครงสร้างพื้นฐานและแหล่งน้ำ

๑.๑ แผนงานอุตสาหกรรมและการโยธา

ที่	โครงการ	วัตถุประสงค์	เป้าหมาย (ผลผลิตของโครงการ)	งบประมาณและที่ผ่านมา					ตัวชี้วัด (KPI)	ผลที่คาดว่าจะได้รับ	หน่วยงาน รับผิดชอบหลัก
				๒๕๖๖ (บาท)	๒๕๖๗ (บาท)	๒๕๖๘ (บาท)	๒๕๖๙ (บาท)	๒๕๗๐ (บาท)			
๕	โครงการก่อสร้างถนน คสล. หมู่ที่ ๒ ซอยสี่แยกโรงโม่ - สี่แยกตากัน เชื่อมต่อตำบลทุ่งควาวัด	เพื่อความสะดวกในการสัญจร ไปมาของประชาชน	ก่อสร้างถนนคอนกรีตเสริมเหล็ก ยาวไม่น้อยกว่า ๑,๐๐๐ ม. กว้าง ๕ ม. ตามแบบที่ อบต.กำหนด	๓,๐๐๐,๐๐๐	๓,๐๐๐,๐๐๐	๓,๐๐๐,๐๐๐	๓,๐๐๐,๐๐๐	๓,๐๐๐,๐๐๐	ถนนมีคุณภาพและ มีมาตรฐาน	ประชาชนมีการสัญจร ไปมาสะดวก คล่องตัว	กองช่าง
๖	โครงการก่อสร้างถนน คสล. หมู่ที่ ๒ บริเวณตลาดนัดเขาหลวง เชื่อมต่อตำบลทุ่งควาวัด	เพื่อความสะดวกในการสัญจร ไปมาของประชาชน	ก่อสร้างถนนคอนกรีตเสริมเหล็ก ยาวไม่น้อยกว่า ๙๐๐ ม. กว้าง ๔ ม. ตามแบบที่ อบต.กำหนด	๓,๐๐๐,๐๐๐	๓,๐๐๐,๐๐๐	๓,๐๐๐,๐๐๐	๓,๐๐๐,๐๐๐	๓,๐๐๐,๐๐๐	ถนนมีคุณภาพและ มีมาตรฐาน	ประชาชนมีการสัญจร ไปมาสะดวก คล่องตัว	กองช่าง

รายละเอียดโครงการพัฒนา
แผนพัฒนาท้องถิ่น (พ.ศ.๒๕๖๖-๒๕๗๐)

แบบ ผ.๐๒/๒

สำหรับ โครงการที่เกินศักยภาพขององค์กรปกครองส่วนท้องถิ่นที่ใช้สำหรับการประสานแผนพัฒนาท้องถิ่น

ก. ยุทธศาสตร์จังหวัดที่ ๓ การพัฒนาเมืองที่น่าอยู่ และพัฒนาโครงสร้างพื้นฐาน ฯ

ข. ยุทธศาสตร์การพัฒนาขององค์กรปกครองส่วนท้องถิ่นในเขตจังหวัด ที่ ๑ ด้านโครงสร้างพื้นฐาน

๑. ยุทธศาสตร์การพัฒนาทางด้านโครงสร้างพื้นฐานและแหล่งน้ำ

๑.๑ แผนงานอุตสาหกรรมและการโยธา

ที่	โครงการ	วัตถุประสงค์	เป้าหมาย (ผลผลิตของโครงการ)	งบประมาณและที่ผ่านมา					ตัวชี้วัด (KPI)	ผลที่คาดว่าจะได้รับ	หน่วยงาน รับผิดชอบหลัก
				๒๕๖๖ (บาท)	๒๕๖๗ (บาท)	๒๕๖๘ (บาท)	๒๕๖๙ (บาท)	๒๕๗๐ (บาท)			
๗	โครงการก่อสร้างถนน คสล. หมู่ที่ ๒, หมู่ที่ ๘ ซอยโรจรม เชื่อมต่อตำบลบ้านควน อ.หลังสวน	เพื่อความสะดวกในการสัญจร ไปมาของประชาชน	ก่อสร้างถนนคอนกรีตเสริมเหล็ก ยาวไม่น้อยกว่า ๑,๒๐๐ ม. กว้าง ๕ ม. ตามแบบที่ อบต.กำหนด	๓,๕๐๐,๐๐๐	๓,๕๐๐,๐๐๐	๓,๕๐๐,๐๐๐	๓,๕๐๐,๐๐๐	๓,๕๐๐,๐๐๐	ถนนมีคุณภาพและ มีมาตรฐาน	ประชาชนมีการสัญจร ไปมาสะดวก คล่องตัว	กองช่าง
๘	โครงการก่อสร้างถนน คสล. หมู่ที่ ๓ ซอยร่วมใจ เชื่อมต่อตำบลละแม	เพื่อความสะดวกในการสัญจร ไปมาของประชาชน	ก่อสร้างถนนคอนกรีตเสริมเหล็ก ยาวไม่น้อยกว่า ๑,๐๐๐ ม. กว้าง ๔ ม. ตามแบบที่ อบต.กำหนด	๓,๐๐๐,๐๐๐	๓,๐๐๐,๐๐๐	๓,๐๐๐,๐๐๐	๓,๐๐๐,๐๐๐	๓,๐๐๐,๐๐๐	ถนนมีคุณภาพและ มีมาตรฐาน	ประชาชนมีการสัญจร ไปมาสะดวก คล่องตัว	กองช่าง

รายละเอียดโครงการพัฒนา

แผนพัฒนาท้องถิ่น (พ.ศ.๒๕๖๖-๒๕๗๐)

แบบ ผ.๐๒/๒

สำหรับ โครงการที่เกินศักยภาพขององค์กรปกครองส่วนท้องถิ่นที่ใช้สำหรับการประสานแผนพัฒนาท้องถิ่น

ก. ยุทธศาสตร์จังหวัดที่ ๓ การพัฒนาเมืองที่น่าอยู่ และพัฒนาโครงสร้างพื้นฐาน ฯ

ข. ยุทธศาสตร์การพัฒนาขององค์กรปกครองส่วนท้องถิ่นในเขตจังหวัด ที่ ๑ ด้านโครงสร้างพื้นฐาน

๑. ยุทธศาสตร์การพัฒนาทางด้านโครงสร้างพื้นฐานและแหล่งน้ำ

๑.๑ แผนงานอุตสาหกรรมและการโยธา

ที่	โครงการ	วัตถุประสงค์	เป้าหมาย (ผลผลิตของโครงการ)	งบประมาณและที่ผ่านมา					ตัวชี้วัด (KPI)	ผลที่คาดว่าจะได้รับ	หน่วยงาน รับผิดชอบหลัก
				๒๕๖๖ (บาท)	๒๕๖๗ (บาท)	๒๕๖๘ (บาท)	๒๕๖๙ (บาท)	๒๕๗๐ (บาท)			
๙	โครงการก่อสร้างถนน คสล. หมู่ที่ ๓ ซอยทวีผล - ศาลาหมู่บ้าน เชื่อมต่อตำบลละแม	เพื่อความสะดวกในการสัญจร ไปมาของประชาชน	ก่อสร้างถนนคอนกรีตเสริมเหล็ก ยาวไม่น้อยกว่า ๑,๐๐๐ ม. กว้าง ๕ ม. ตามแบบที่ อบต.กำหนด	๓,๐๐๐,๐๐๐	๓,๐๐๐,๐๐๐	๓,๐๐๐,๐๐๐	๓,๐๐๐,๐๐๐	๓,๐๐๐,๐๐๐	ถนนมีคุณภาพและ มีมาตรฐาน	ประชาชนมีการสัญจร ไปมาสะดวก คล่องตัว	กองช่าง
๑๐	โครงการก่อสร้างถนน คสล. หมู่ที่ ๓ ซอยสี่แยกตาสม - หัวล้อม (หัวทรายขาว ๓) เชื่อมต่อตำบลละแม	เพื่อความสะดวกในการสัญจร ไปมาของประชาชน	ก่อสร้างถนนคอนกรีตเสริมเหล็ก ยาวไม่น้อยกว่า ๑,๒๐๐ ม. กว้าง ๕ ม. ตามแบบที่ อบต.กำหนด	๓,๕๐๐,๐๐๐	๓,๕๐๐,๐๐๐	๓,๕๐๐,๐๐๐	๓,๕๐๐,๐๐๐	๓,๕๐๐,๐๐๐	ถนนมีคุณภาพและ มีมาตรฐาน	ประชาชนมีการสัญจร ไปมาสะดวก คล่องตัว	กองช่าง

รายละเอียดโครงการพัฒนา

แผนพัฒนาท้องถิ่น (พ.ศ.๒๕๖๖-๒๕๗๐)

แบบ ผ.๐๒/๒

สำหรับ โครงการที่เกินศักยภาพขององค์กรปกครองส่วนท้องถิ่นที่ใช้สำหรับการประสานแผนพัฒนาท้องถิ่น

ก. ยุทธศาสตร์จังหวัดที่ ๓ การพัฒนาเมืองที่น่าอยู่ และพัฒนาโครงสร้างพื้นฐาน ฯ

ข. ยุทธศาสตร์การพัฒนาขององค์กรปกครองส่วนท้องถิ่นในเขตจังหวัด ที่ ๑ ด้านโครงสร้างพื้นฐาน

๑. ยุทธศาสตร์การพัฒนาทางด้านโครงสร้างพื้นฐานและแหล่งน้ำ

๑.๑ แผนงานอุตสาหกรรมและการโยธา

ที่	โครงการ	วัตถุประสงค์	เป้าหมาย (ผลผลิตของโครงการ)	งบประมาณและที่ผ่านมา					ตัวชี้วัด (KPI)	ผลที่คาดว่าจะได้รับ	หน่วยงาน รับผิดชอบหลัก
				๒๕๖๖ (บาท)	๒๕๖๗ (บาท)	๒๕๖๘ (บาท)	๒๕๖๙ (บาท)	๒๕๗๐ (บาท)			
๑๑	โครงการก่อสร้างถนน คสล. หมู่ที่ ๓ ซอยห้วยลำไย (ห้วยทรายขาว ๑) เชื่อมต่อดำบลละแม	เพื่อความสะดวกในการสัญจร ไปมาของประชาชน	ก่อสร้างถนนคอนกรีตเสริมเหล็ก ยาวไม่น้อยกว่า ๑,๑๐๐ ม. กว้าง ๕ ม. ตามแบบที่ อบต.กำหนด	๓,๕๐๐,๐๐๐	๓,๕๐๐,๐๐๐	๓,๕๐๐,๐๐๐	๓,๕๐๐,๐๐๐	๓,๕๐๐,๐๐๐	ถนนมีคุณภาพและมีมาตรฐาน	ประชาชนมีการสัญจรไปมาสะดวก คล่องตัว	กองช่าง
๑๒	โครงการปรับปรุง/ซ่อมแซมถนนแอสฟัลติกฯ หมู่ที่ ๓ สายห้วยทรายขาว - หมู่ที่ ๒ ทุ่งควาวิด - หมู่ที่ ๗ ซ่งเอี้ยว เชื่อมต่อดำบลทุ่งควาวิด	เพื่อความสะดวกในการสัญจร ไปมาของประชาชน	ปรับปรุง/ซ่อมแซมถนนแอสฟัลติกฯ ยาวไม่น้อยกว่า ๑,๐๐๐ ม. กว้าง ๕ ม. ตามแบบที่ อบต.กำหนด	๓,๐๐๐,๐๐๐	๓,๐๐๐,๐๐๐	๓,๐๐๐,๐๐๐	๓,๐๐๐,๐๐๐	๓,๐๐๐,๐๐๐	ถนนมีคุณภาพและมีมาตรฐาน	ประชาชนมีการสัญจรไปมาสะดวก คล่องตัว	กองช่าง

รายละเอียดโครงการพัฒนา

แผนพัฒนาท้องถิ่น (พ.ศ.๒๕๖๖-๒๕๗๐)

แบบ ผ.๐๒/๒

สำหรับ โครงการที่เกินศักยภาพขององค์กรปกครองส่วนท้องถิ่นที่ใช้สำหรับการประสานแผนพัฒนาท้องถิ่น

ก. ยุทธศาสตร์จังหวัดที่ ๓ การพัฒนาเมืองที่น่าอยู่ และพัฒนาโครงสร้างพื้นฐาน ฯ

ข. ยุทธศาสตร์การพัฒนาขององค์กรปกครองส่วนท้องถิ่นในเขตจังหวัด ที่ ๑ ด้านโครงสร้างพื้นฐาน

๑. ยุทธศาสตร์การพัฒนาทางด้านโครงสร้างพื้นฐานและแหล่งน้ำ

๑.๑ แผนงานอุตสาหกรรมและการโยธา

ที่	โครงการ	วัตถุประสงค์	เป้าหมาย (ผลผลิตของโครงการ)	งบประมาณและที่ผ่านมา					ตัวชี้วัด (KPI)	ผลที่คาดว่าจะได้รับ	หน่วยงาน รับผิดชอบหลัก
				๒๕๖๖ (บาท)	๒๕๖๗ (บาท)	๒๕๖๘ (บาท)	๒๕๖๙ (บาท)	๒๕๗๐ (บาท)			
๑๓	โครงการก่อสร้างถนน คสล. หมู่ที่ ๔ ซอยสุวรรณสันติ เชื่อมต่อตำบลละแม	เพื่อความสะดวกในการสัญจร ไปมาของประชาชน	ก่อสร้างถนนคอนกรีตเสริมเหล็ก ยาวไม่น้อยกว่า ๑,๐๐๐ ม. กว้าง ๕ ม. ตามแบบที่ อบต.กำหนด	๓,๐๐๐,๐๐๐	๓,๐๐๐,๐๐๐	๓,๐๐๐,๐๐๐	๓,๐๐๐,๐๐๐	๓,๐๐๐,๐๐๐	ถนนมีคุณภาพและ มีมาตรฐาน	ประชาชนมีการสัญจร ไปมาสะดวก คล่องตัว	กองช่าง
๑๔	โครงการก่อสร้างถนน คสล. หมู่ที่ ๔ ซอยโพธิ์ทอง เชื่อมต่อตำบลละแม	เพื่อความสะดวกในการสัญจร ไปมาของประชาชน	ก่อสร้างถนนคอนกรีตเสริมเหล็ก ยาวไม่น้อยกว่า ๗๕๐ ม. กว้าง ๕ ม. ตามแบบที่ อบต.กำหนด	๒,๐๐๐,๐๐๐	๒,๐๐๐,๐๐๐	๒,๐๐๐,๐๐๐	๒,๐๐๐,๐๐๐	๒,๐๐๐,๐๐๐	ถนนมีคุณภาพและ มีมาตรฐาน	ประชาชนมีการสัญจร ไปมาสะดวก คล่องตัว	กองช่าง

รายละเอียดโครงการพัฒนา

แผนพัฒนาท้องถิ่น (พ.ศ.๒๕๖๖-๒๕๗๐)

แบบ ผ.๐๒/๒

สำหรับ โครงการที่เกินศักยภาพขององค์กรปกครองส่วนท้องถิ่นที่ใช้สำหรับการประสานแผนพัฒนาท้องถิ่น

ก. ยุทธศาสตร์จังหวัดที่ ๓ การพัฒนาเมืองที่น่าอยู่ และพัฒนาโครงสร้างพื้นฐาน ฯ

ข. ยุทธศาสตร์การพัฒนาขององค์กรปกครองส่วนท้องถิ่นในเขตจังหวัด ที่ ๑ ด้านโครงสร้างพื้นฐาน

๑. ยุทธศาสตร์การพัฒนาทางด้านโครงสร้างพื้นฐานและแหล่งน้ำ

๑.๑ แผนงานอุตสาหกรรมและการโยธา

ที่	โครงการ	วัตถุประสงค์	เป้าหมาย (ผลผลิตของโครงการ)	งบประมาณและที่ผ่านมา					ตัวชี้วัด (KPI)	ผลที่คาดว่าจะได้รับ	หน่วยงาน รับผิดชอบหลัก
				๒๕๖๖ (บาท)	๒๕๖๗ (บาท)	๒๕๖๘ (บาท)	๒๕๖๙ (บาท)	๒๕๗๐ (บาท)			
๑๕	โครงการก่อสร้างถนน คสล. หมู่ที่ ๔ ขอยผู้ใหญ่แดง เชื่อมต่อตำบลละแม	เพื่อความสะดวกในการสัญจร ไปมาของประชาชน	ก่อสร้างถนนคอนกรีตเสริมเหล็ก ยาวไม่น้อยกว่า ๙๐๐ ม. กว้าง ๕ ม. ตามแบบที่ อบต.กำหนด	๓,๐๐๐,๐๐๐	๓,๐๐๐,๐๐๐	๓,๐๐๐,๐๐๐	๓,๐๐๐,๐๐๐	๓,๐๐๐,๐๐๐	ถนนมีคุณภาพและมีมาตรฐาน	ประชาชนมีการสัญจร ไปมาสะดวก คล่องตัว	กองช่าง
๑๖	โครงการก่อสร้างถนน คสล. หมู่ที่ ๕ ขอยปาร์กษน้ำ - สามแยกตาทาบ เชื่อมต่อตำบลบ้านควน	เพื่อความสะดวกในการสัญจร ไปมาของประชาชน	ก่อสร้างถนนคอนกรีตเสริมเหล็ก ยาวไม่น้อยกว่า ๖๕๐ ม. กว้าง ๕ ม. ตามแบบที่ อบต.กำหนด	๑,๕๐๐,๐๐๐	๑,๕๐๐,๐๐๐	๑,๕๐๐,๐๐๐	๑,๕๐๐,๐๐๐	๑,๕๐๐,๐๐๐	ถนนมีคุณภาพและมีมาตรฐาน	ประชาชนมีการสัญจร ไปมาสะดวก คล่องตัว	กองช่าง

รายละเอียดโครงการพัฒนา

แผนพัฒนาท้องถิ่น (พ.ศ.๒๕๖๖-๒๕๗๐)

แบบ ผ.๐๒/๒

สำหรับ โครงการที่เกินศักยภาพขององค์กรปกครองส่วนท้องถิ่นที่ใช้สำหรับการประสานแผนพัฒนาท้องถิ่น

ก. ยุทธศาสตร์จังหวัดที่ ๓ การพัฒนาเมืองที่น่าอยู่ และพัฒนาโครงสร้างพื้นฐาน ฯ

ข. ยุทธศาสตร์การพัฒนาขององค์กรปกครองส่วนท้องถิ่นในเขตจังหวัด ที่ ๑ ด้านโครงสร้างพื้นฐาน

๑. ยุทธศาสตร์การพัฒนาทางด้านโครงสร้างพื้นฐานและแหล่งน้ำ

๑.๑ แผนงานอุตสาหกรรมและการโยธา

ที่	โครงการ	วัตถุประสงค์	เป้าหมาย (ผลผลิตของโครงการ)	งบประมาณและที่ผ่านมา					ตัวชี้วัด (KPI)	ผลที่คาดว่าจะได้รับ	หน่วยงาน รับผิดชอบหลัก
				๒๕๖๖ (บาท)	๒๕๖๗ (บาท)	๒๕๖๘ (บาท)	๒๕๖๙ (บาท)	๒๕๗๐ (บาท)			
๑๗	โครงการก่อสร้างถนน คสล. หมู่ที่ ๕ ซอยควนเคียน - สามแยกवासนา เชื่อมต่อตำบลบ้านควน	เพื่อความสะดวกในการสัญจร ไปมาของประชาชน	ก่อสร้างถนนคอนกรีตเสริมเหล็ก ยาวไม่น้อยกว่า ๕๐๐ ม. กว้าง ๕ ม. ตามแบบที่ อบต.กำหนด	๑,๕๐๐,๐๐๐	๑,๕๐๐,๐๐๐	๑,๕๐๐,๐๐๐	๑,๕๐๐,๐๐๐	๑,๕๐๐,๐๐๐	ถนนมีคุณภาพและ มีมาตรฐาน	ประชาชนมีการสัญจร ไปมาสะดวก คล่องตัว	กองช่าง
๑๘	โครงการก่อสร้างถนน คสล. หมู่ที่ ๕ ซอยสี่แยกวัดโสม - สี่แยกตาสวน เชื่อมต่อตำบลบ้านควน	เพื่อความสะดวกในการสัญจร ไปมาของประชาชน	ก่อสร้างถนนคอนกรีตเสริมเหล็ก ยาวไม่น้อยกว่า ๑,๐๐๐ ม. กว้าง ๕ ม. ตามแบบที่ อบต.กำหนด	๓,๐๐๐,๐๐๐	๓,๐๐๐,๐๐๐	๓,๐๐๐,๐๐๐	๓,๐๐๐,๐๐๐	๓,๐๐๐,๐๐๐	ถนนมีคุณภาพและ มีมาตรฐาน	ประชาชนมีการสัญจร ไปมาสะดวก คล่องตัว	กองช่าง

รายละเอียดโครงการพัฒนา

แผนพัฒนาท้องถิ่น (พ.ศ.๒๕๖๖-๒๕๗๐)

แบบ ผ.๐๒/๒

สำหรับ โครงการที่เกินศักยภาพขององค์กรปกครองส่วนท้องถิ่นที่ใช้สำหรับการประสานแผนพัฒนาท้องถิ่น

ก. ยุทธศาสตร์จังหวัดที่ ๓ การพัฒนาเมืองที่น่าอยู่ และพัฒนาโครงสร้างพื้นฐาน ฯ

ข. ยุทธศาสตร์การพัฒนาขององค์กรปกครองส่วนท้องถิ่นในเขตจังหวัด ที่ ๑ ด้านโครงสร้างพื้นฐาน

๑. ยุทธศาสตร์การพัฒนาทางด้านโครงสร้างพื้นฐานและแหล่งน้ำ

๑.๑ แผนงานอุตสาหกรรมและการโยธา

ที่	โครงการ	วัตถุประสงค์	เป้าหมาย (ผลผลิตของโครงการ)	งบประมาณและที่ผ่านมา					ตัวชี้วัด (KPI)	ผลที่คาดว่าจะได้รับ	หน่วยงาน รับผิดชอบหลัก
				๒๕๖๖ (บาท)	๒๕๖๗ (บาท)	๒๕๖๘ (บาท)	๒๕๖๙ (บาท)	๒๕๗๐ (บาท)			
๑๙	โครงการก่อสร้างถนน คสล. หมู่ที่ ๕ ซอยปลักคุ่ม เชื่อมต่อดำบลละแม	เพื่อความสะดวกในการสัญจร ไปมาของประชาชน	ก่อสร้างถนนคอนกรีตเสริมเหล็ก ยาวไม่น้อยกว่า ๑,๘๐๐ ม. กว้าง ๕ ม. ตามแบบที่ อบต.กำหนด	๕,๕๐๐,๐๐๐	๕,๕๐๐,๐๐๐	๕,๕๐๐,๐๐๐	๕,๕๐๐,๐๐๐	๕,๕๐๐,๐๐๐	ถนนมีคุณภาพและมีมาตรฐาน	ประชาชนมีการสัญจรไปมาสะดวก คล่องตัว	กองช่าง
๒๐	โครงการก่อสร้างถนน คสล. หมู่ที่ ๖ ซอยสุวรรณนิมิต ๓ เชื่อมต่อดำบลละแม	เพื่อความสะดวกในการสัญจร ไปมาของประชาชน	ก่อสร้างถนนคอนกรีตเสริมเหล็ก ยาวไม่น้อยกว่า ๑,๕๐๐ ม. กว้าง ๕ ม. ตามแบบที่ อบต.กำหนด	๕,๐๐๐,๐๐๐	๕,๐๐๐,๐๐๐	๕,๐๐๐,๐๐๐	๕,๐๐๐,๐๐๐	๕,๐๐๐,๐๐๐	ถนนมีคุณภาพและมีมาตรฐาน	ประชาชนมีการสัญจรไปมาสะดวก คล่องตัว	กองช่าง

รายละเอียดโครงการพัฒนา

แผนพัฒนาท้องถิ่น (พ.ศ.๒๕๖๖-๒๕๗๐)

แบบ ผ.๐๒/๒

สำหรับ โครงการที่เกินศักยภาพขององค์กรปกครองส่วนท้องถิ่นที่ใช้สำหรับการประสานแผนพัฒนาท้องถิ่น

ก. ยุทธศาสตร์จังหวัดที่ ๓ การพัฒนาเมืองที่น่าอยู่ และพัฒนาโครงสร้างพื้นฐาน ฯ

ข. ยุทธศาสตร์การพัฒนาขององค์กรปกครองส่วนท้องถิ่นในเขตจังหวัด ที่ ๑ ด้านโครงสร้างพื้นฐาน

๑. ยุทธศาสตร์การพัฒนาทางด้านโครงสร้างพื้นฐานและแหล่งน้ำ

๑.๑ แผนงานอุตสาหกรรมและการโยธา

ที่	โครงการ	วัตถุประสงค์	เป้าหมาย (ผลผลิตของโครงการ)	งบประมาณและที่ผ่านมา					ตัวชี้วัด (KPI)	ผลที่คาดว่าจะได้รับ	หน่วยงาน รับผิดชอบหลัก
				๒๕๖๖ (บาท)	๒๕๖๗ (บาท)	๒๕๖๘ (บาท)	๒๕๖๙ (บาท)	๒๕๗๐ (บาท)			
๒๑	โครงการก่อสร้างถนน คสล. หมู่ที่ ๖ ซอยเขานาง ๑ เชื่อมต่อตำบลละแม	เพื่อความสะดวกในการสัญจร ไปมาของประชาชน	ก่อสร้างถนนคอนกรีตเสริมเหล็ก ยาวไม่น้อยกว่า ๕๐๐ ม. กว้าง ๕ ม. ตามแบบที่ อบต.กำหนด	๑,๕๐๐,๐๐๐	๑,๕๐๐,๐๐๐	๑,๕๐๐,๐๐๐	๑,๕๐๐,๐๐๐	๑,๕๐๐,๐๐๐	ถนนมีคุณภาพและมีมาตรฐาน	ประชาชนมีการสัญจร ไปมาสะดวก คล่องตัว	กองช่าง
๒๒	โครงการก่อสร้างถนน คสล. หมู่ที่ ๖ ซอยเขานาง ๒ เชื่อมต่อตำบลละแม	เพื่อความสะดวกในการสัญจร ไปมาของประชาชน	ก่อสร้างถนนคอนกรีตเสริมเหล็ก ยาวไม่น้อยกว่า ๘๐๐ ม. กว้าง ๕ ม. ตามแบบที่ อบต.กำหนด	๓,๐๐๐,๐๐๐	๓,๐๐๐,๐๐๐	๓,๐๐๐,๐๐๐	๓,๐๐๐,๐๐๐	๓,๐๐๐,๐๐๐	ถนนมีคุณภาพและมีมาตรฐาน	ประชาชนมีการสัญจร ไปมาสะดวก คล่องตัว	กองช่าง

รายละเอียดโครงการพัฒนา

แผนพัฒนาท้องถิ่น (พ.ศ.๒๕๖๖-๒๕๗๐)

แบบ ผ.๐๒/๒

สำหรับ โครงการที่เกินศักยภาพขององค์กรปกครองส่วนท้องถิ่นที่ใช้สำหรับการประสานแผนพัฒนาท้องถิ่น

ก. ยุทธศาสตร์จังหวัดที่ ๓ การพัฒนาเมืองที่น่าอยู่ และพัฒนาโครงสร้างพื้นฐาน ฯ

ข. ยุทธศาสตร์การพัฒนาขององค์กรปกครองส่วนท้องถิ่นในเขตจังหวัด ที่ ๑ ด้านโครงสร้างพื้นฐาน

๑. ยุทธศาสตร์การพัฒนาทางด้านโครงสร้างพื้นฐานและแหล่งน้ำ

๑.๑ แผนงานอุตสาหกรรมและการโยธา

ที่	โครงการ	วัตถุประสงค์	เป้าหมาย (ผลผลิตของโครงการ)	งบประมาณและที่ผ่านมา					ตัวชี้วัด (KPI)	ผลที่คาดว่าจะได้รับ	หน่วยงาน รับผิดชอบหลัก
				๒๕๖๖ (บาท)	๒๕๖๗ (บาท)	๒๕๖๘ (บาท)	๒๕๖๙ (บาท)	๒๕๗๐ (บาท)			
๒๓	โครงการก่อสร้างถนน คสล. หมู่ที่ ๖ ซอยประสมทรัพย์ เชื่อมต่อตำบลละแม	เพื่อความสะดวกในการสัญจร ไปมาของประชาชน	ก่อสร้างถนนคอนกรีตเสริมเหล็ก ยาวไม่น้อยกว่า ๑,๐๐๐ ม. กว้าง ๕ ม. ตามแบบที่ อบต.กำหนด	๓,๐๐๐,๐๐๐	๓,๐๐๐,๐๐๐	๓,๐๐๐,๐๐๐	๓,๐๐๐,๐๐๐	๓,๐๐๐,๐๐๐	ถนนมีคุณภาพและ มีมาตรฐาน	ประชาชนมีการสัญจร ไปมาสะดวก คล่องตัว	กองช่าง
๒๔	โครงการก่อสร้างถนน คสล. หมู่ที่ ๖ ซอยนิคม เชื่อมต่อตำบลละแม	เพื่อความสะดวกในการสัญจร ไปมาของประชาชน	ก่อสร้างถนนคอนกรีตเสริมเหล็ก ยาวไม่น้อยกว่า ๑,๐๐๐ ม. กว้าง ๕ ม. ตามแบบที่ อบต.กำหนด	๓,๐๐๐,๐๐๐	๓,๐๐๐,๐๐๐	๓,๐๐๐,๐๐๐	๓,๐๐๐,๐๐๐	๓,๐๐๐,๐๐๐	ถนนมีคุณภาพและ มีมาตรฐาน	ประชาชนมีการสัญจร ไปมาสะดวก คล่องตัว	กองช่าง

รายละเอียดโครงการพัฒนา

แผนพัฒนาท้องถิ่น (พ.ศ.๒๕๖๖-๒๕๗๐)

แบบ ผ.๐๒/๒

สำหรับ โครงการที่เกินศักยภาพขององค์กรปกครองส่วนท้องถิ่นที่ใช้สำหรับการประสานแผนพัฒนาท้องถิ่น

ก. ยุทธศาสตร์จังหวัดที่ ๓ การพัฒนาเมืองที่น่าอยู่ และพัฒนาโครงสร้างพื้นฐาน ฯ

ข. ยุทธศาสตร์การพัฒนาขององค์กรปกครองส่วนท้องถิ่นในเขตจังหวัด ที่ ๑ ด้านโครงสร้างพื้นฐาน

๑. ยุทธศาสตร์การพัฒนาทางด้านโครงสร้างพื้นฐานและแหล่งน้ำ

๑.๑ แผนงานอุตสาหกรรมและการโยธา

ที่	โครงการ	วัตถุประสงค์	เป้าหมาย (ผลผลิตของโครงการ)	งบประมาณและที่ผ่านมา					ตัวชี้วัด (KPI)	ผลที่คาดว่าจะได้รับ	หน่วยงาน รับผิดชอบหลัก
				๒๕๖๖ (บาท)	๒๕๖๗ (บาท)	๒๕๖๘ (บาท)	๒๕๖๙ (บาท)	๒๕๗๐ (บาท)			
๒๕	โครงการก่อสร้างถนน คสล. หมู่ที่ ๖ ซอยสุวรรณนิมิต - (บ้านยายพงษ์) - หมู่ที่ ๔ เชื่อมต่อดำบลละแม	เพื่อความสะดวกในการสัญจร ไปมาของประชาชน	ก่อสร้างถนนคอนกรีตเสริมเหล็ก ยาวไม่น้อยกว่า ๘๐๐ ม. กว้าง ๕ ม. ตามแบบที่ อบต.กำหนด	๓,๐๐๐,๐๐๐	๓,๐๐๐,๐๐๐	๓,๐๐๐,๐๐๐	๓,๐๐๐,๐๐๐	๓,๐๐๐,๐๐๐	ถนนมีคุณภาพและมีมาตรฐาน	ประชาชนมีการสัญจรไปมาสะดวก คล่องตัว	กองช่าง
๒๖	โครงการก่อสร้างถนน คสล. รอบถ้ำเขานาง หมู่ที่ ๖ เชื่อมต่อดำบลละแม	เพื่อความสะดวกในการสัญจร ไปมาของประชาชน	ก่อสร้างถนนคอนกรีตเสริมเหล็ก ยาวไม่น้อยกว่า ๕๐๐ ม. กว้าง ๕ ม. ตามแบบที่ อบต.กำหนด	๒,๐๐๐,๐๐๐	๒,๐๐๐,๐๐๐	๒,๐๐๐,๐๐๐	๒,๐๐๐,๐๐๐	๒,๐๐๐,๐๐๐	ถนนมีคุณภาพและมีมาตรฐาน	ประชาชนมีการสัญจรไปมาสะดวก คล่องตัว	กองช่าง

รายละเอียดโครงการพัฒนา

แผนพัฒนาท้องถิ่น (พ.ศ.๒๕๖๖-๒๕๗๐)

แบบ ผ.๐๒/๒

สำหรับ โครงการที่เกินศักยภาพขององค์กรปกครองส่วนท้องถิ่นที่ใช้สำหรับการประสานแผนพัฒนาท้องถิ่น

ก. ยุทธศาสตร์จังหวัดที่ ๓ การพัฒนาเมืองที่น่าอยู่ และพัฒนาโครงสร้างพื้นฐาน ฯ

ข. ยุทธศาสตร์การพัฒนาขององค์กรปกครองส่วนท้องถิ่นในเขตจังหวัด ที่ ๑ ด้านโครงสร้างพื้นฐาน

๑. ยุทธศาสตร์การพัฒนาทางด้านโครงสร้างพื้นฐานและแหล่งน้ำ

๑.๑ แผนงานอุตสาหกรรมและการโยธา

ที่	โครงการ	วัตถุประสงค์	เป้าหมาย (ผลผลิตของโครงการ)	งบประมาณและที่ผ่านมา					ตัวชี้วัด (KPI)	ผลที่คาดว่าจะได้รับ	หน่วยงาน รับผิดชอบหลัก
				๒๕๖๖ (บาท)	๒๕๖๗ (บาท)	๒๕๖๘ (บาท)	๒๕๖๙ (บาท)	๒๕๗๐ (บาท)			
๒๗	โครงการก่อสร้างถนน คสล. หมู่ที่ ๗ ซอยประสิทธิ์ เชื่อมต่อทุ่งควัด	เพื่อความสะดวกในการสัญจร ไปมาของประชาชน	ก่อสร้างถนนคอนกรีตเสริมเหล็ก ยาวไม่น้อยกว่า ๑,๐๐๐ ม. กว้าง ๕ ม. ตามแบบที่ อบต.กำหนด	๓,๐๐๐,๐๐๐	๓,๐๐๐,๐๐๐	๓,๐๐๐,๐๐๐	๓,๐๐๐,๐๐๐	๓,๐๐๐,๐๐๐	ถนนมีคุณภาพและมีมาตรฐาน	ประชาชนมีการสัญจร ไปมาสะดวก คล่องตัว	กองช่าง
๒๘	โครงการก่อสร้างถนน คสล. หมู่ที่ ๗ ซอยห้าแยกบ่อโยก - เหมืองตะกั่ว เชื่อมต่อทุ่งควัด	เพื่อความสะดวกในการสัญจร ไปมาของประชาชน	ก่อสร้างถนนคอนกรีตเสริมเหล็ก ยาวไม่น้อยกว่า ๖,๐๐๐ ม. กว้าง ๕ ม. ตามแบบที่ อบต.กำหนด	๑๘,๐๐๐,๐๐๐	๑๘,๐๐๐,๐๐๐	๑๘,๐๐๐,๐๐๐	๑๘,๐๐๐,๐๐๐	๑๘,๐๐๐,๐๐๐	ถนนมีคุณภาพและมีมาตรฐาน	ประชาชนมีการสัญจร ไปมาสะดวก คล่องตัว	กองช่าง

รายละเอียดโครงการพัฒนา

แผนพัฒนาท้องถิ่น (พ.ศ.๒๕๖๖-๒๕๗๐)

แบบ ผ.๐๒/๒

สำหรับ โครงการที่เกินศักยภาพขององค์กรปกครองส่วนท้องถิ่นที่ใช้สำหรับการประสานแผนพัฒนาท้องถิ่น

ก. ยุทธศาสตร์จังหวัดที่ ๓ การพัฒนาเมืองที่น่าอยู่ และพัฒนาโครงสร้างพื้นฐาน ฯ

ข. ยุทธศาสตร์การพัฒนาขององค์กรปกครองส่วนท้องถิ่นในเขตจังหวัด ที่ ๑ ด้านโครงสร้างพื้นฐาน

๑. ยุทธศาสตร์การพัฒนาทางด้านโครงสร้างพื้นฐานและแหล่งน้ำ

๑.๑ แผนงานอุตสาหกรรมและการโยธา

ที่	โครงการ	วัตถุประสงค์	เป้าหมาย (ผลผลิตของโครงการ)	งบประมาณและที่ผ่านมา					ตัวชี้วัด (KPI)	ผลที่คาดว่าจะได้รับ	หน่วยงาน รับผิดชอบหลัก
				๒๕๖๖ (บาท)	๒๕๖๗ (บาท)	๒๕๖๘ (บาท)	๒๕๖๙ (บาท)	๒๕๗๐ (บาท)			
๒๙	โครงการก่อสร้างถนน คสล. หมู่ที่ ๗ ซอยห้าแยกบ่อโยก - เหมือนตะกั่ว เชื่อมต่อ ต.บ้านควน อ.หลังสวน	เพื่อความสะดวกในการสัญจร ไปมาของประชาชน	ก่อสร้างถนนคอนกรีตเสริมเหล็ก ยาวไม่น้อยกว่า ๖,๐๐๐ ม. กว้าง ๕ ม. ตามแบบที่ อบต.กำหนด	๑๘,๐๐๐,๐๐๐	๑๘,๐๐๐,๐๐๐	๑๘,๐๐๐,๐๐๐	๑๘,๐๐๐,๐๐๐	๑๘,๐๐๐,๐๐๐	ถนนมีคุณภาพและมีมาตรฐาน	ประชาชนมีการสัญจรไปมาสะดวก คล่องตัว	กองช่าง
๓๐	โครงการก่อสร้างถนน คสล. หมู่ที่ ๘ ซอยสี่แยกตาสม - สี่แยกหัวมาด เชื่อม ต.บ้านควน อ.หลังสวน	เพื่อความสะดวกในการสัญจร ไปมาของประชาชน	ก่อสร้างถนนคอนกรีตเสริมเหล็ก ยาวไม่น้อยกว่า ๒,๐๐๐ ม. กว้าง ๕ ม. ตามแบบที่ อบต.กำหนด	๖,๐๐๐,๐๐๐	๖,๐๐๐,๐๐๐	๖,๐๐๐,๐๐๐	๖,๐๐๐,๐๐๐	๖,๐๐๐,๐๐๐	ถนนมีคุณภาพและมีมาตรฐาน	ประชาชนมีการสัญจรไปมาสะดวก คล่องตัว	กองช่าง

รายละเอียดโครงการพัฒนา

แผนพัฒนาท้องถิ่น (พ.ศ.๒๕๖๖-๒๕๗๐)

แบบ ผ.๐๒/๒

สำหรับ โครงการที่เกินศักยภาพขององค์กรปกครองส่วนท้องถิ่นที่ใช้สำหรับการประสานแผนพัฒนาท้องถิ่น

ก. ยุทธศาสตร์จังหวัดที่ ๓ การพัฒนาเมืองที่น่าอยู่ และพัฒนาโครงสร้างพื้นฐาน ฯ

ข. ยุทธศาสตร์การพัฒนาขององค์กรปกครองส่วนท้องถิ่นในเขตจังหวัด ที่ ๑ ด้านโครงสร้างพื้นฐาน

๑. ยุทธศาสตร์การพัฒนาทางด้านโครงสร้างพื้นฐานและแหล่งน้ำ

๑.๑ แผนงานอุตสาหกรรมและการโยธา

ที่	โครงการ	วัตถุประสงค์	เป้าหมาย (ผลผลิตของโครงการ)	งบประมาณและที่ผ่านมา					ตัวชี้วัด (KPI)	ผลที่คาดว่าจะได้รับ	หน่วยงาน รับผิดชอบหลัก
				๒๕๖๖ (บาท)	๒๕๖๗ (บาท)	๒๕๖๘ (บาท)	๒๕๖๙ (บาท)	๒๕๗๐ (บาท)			
๓๑	โครงการก่อสร้างถนน คสล. หมู่ที่ ๘ ซอยสี่แยกตากคล้าย - สามแยกยายนั้ง เชื่อม ต.บ้านควน อ.หลังสวน	เพื่อความสะดวกในการสัญจร ไปมาของประชาชน	ก่อสร้างถนนคอนกรีตเสริมเหล็ก ยาวไม่น้อยกว่า ๑,๒๕๐ ม. กว้าง ๕ ม. ตามแบบที่ อบต.กำหนด	๓,๕๐๐,๐๐๐	๓,๕๐๐,๐๐๐	๓,๕๐๐,๐๐๐	๓,๕๐๐,๐๐๐	๓,๕๐๐,๐๐๐	ถนนมีคุณภาพและ มีมาตรฐาน	ประชาชนมีการสัญจร ไปมาสะดวก คล่องตัว	กองช่าง
๓๒	โครงการก่อสร้างถนน คสล. หมู่ที่ ๘ ซอยตาจัด เชื่อม ต.บ้านควน อ.หลังสวน	เพื่อความสะดวกในการสัญจร ไปมาของประชาชน	ก่อสร้างถนนคอนกรีตเสริมเหล็ก ยาวไม่น้อยกว่า ๕๐๐ ม. กว้าง ๕ ม. ตามแบบที่ อบต.กำหนด	๑,๕๐๐,๐๐๐	๑,๕๐๐,๐๐๐	๑,๕๐๐,๐๐๐	๑,๕๐๐,๐๐๐	๑,๕๐๐,๐๐๐	ถนนมีคุณภาพและ มีมาตรฐาน	ประชาชนมีการสัญจร ไปมาสะดวก คล่องตัว	กองช่าง

รายละเอียดโครงการพัฒนา

แผนพัฒนาท้องถิ่น (พ.ศ.๒๕๖๖-๒๕๗๐)

แบบ ผ.๐๒/๒

สำหรับ โครงการที่เกินศักยภาพขององค์กรปกครองส่วนท้องถิ่นที่ใช้สำหรับการประสานแผนพัฒนาท้องถิ่น

ก. ยุทธศาสตร์จังหวัดที่ ๓ การพัฒนาเมืองที่น่าอยู่ และพัฒนาโครงสร้างพื้นฐาน ฯ

ข. ยุทธศาสตร์การพัฒนาขององค์กรปกครองส่วนท้องถิ่นในเขตจังหวัด ที่ ๑ ด้านโครงสร้างพื้นฐาน

๑. ยุทธศาสตร์การพัฒนาทางด้านโครงสร้างพื้นฐานและแหล่งน้ำ

๑.๑ แผนงานอุตสาหกรรมและการโยธา

ที่	โครงการ	วัตถุประสงค์	เป้าหมาย (ผลผลิตของโครงการ)	งบประมาณและที่ผ่านมา					ตัวชี้วัด (KPI)	ผลที่คาดว่าจะได้รับ	หน่วยงาน รับผิดชอบหลัก
				๒๕๖๖ (บาท)	๒๕๖๗ (บาท)	๒๕๖๘ (บาท)	๒๕๖๙ (บาท)	๒๕๗๐ (บาท)			
๓๓	โครงการก่อสร้างถนน คสล. หมู่ที่ ๘ ซอยยายนั้ง - ศูนย์หมู่บ้าน - คลองขนาน เชื่อม ต.บ้านควน อ.หลังสวน	เพื่อความสะดวกในการสัญจร ไปมาของประชาชน	ก่อสร้างถนนคอนกรีตเสริมเหล็ก ยาวไม่น้อยกว่า ๓๐๐ ม. กว้าง ๕ ม. ตามแบบที่ อบต.กำหนด	๑,๐๐๐,๐๐๐	๑,๐๐๐,๐๐๐	๑,๐๐๐,๐๐๐	๑,๐๐๐,๐๐๐	๑,๐๐๐,๐๐๐	ถนนมีคุณภาพและมีมาตรฐาน	ประชาชนมีการสัญจรไปมาสะดวก คล่องตัว	กองช่าง
๓๔	โครงการก่อสร้างถนน คสล. หมู่ที่ ๙ ซอย ๒ เชื่อมต่อ ตำบลละแม	เพื่อความสะดวกในการสัญจร ไปมาของประชาชน	ก่อสร้างถนนคอนกรีตเสริมเหล็ก ยาวไม่น้อยกว่า ๑,๐๐๐ ม. กว้าง ๕ ม. ตามแบบที่ อบต.กำหนด	๓,๐๐๐,๐๐๐	๓,๐๐๐,๐๐๐	๓,๐๐๐,๐๐๐	๓,๐๐๐,๐๐๐	๓,๐๐๐,๐๐๐	ถนนมีคุณภาพและมีมาตรฐาน	ประชาชนมีการสัญจรไปมาสะดวก คล่องตัว	กองช่าง

รายละเอียดโครงการพัฒนา

แผนพัฒนาท้องถิ่น (พ.ศ.๒๕๖๖-๒๕๗๐)

แบบ ผ.๐๒/๒

สำหรับ โครงการที่เกินศักยภาพขององค์กรปกครองส่วนท้องถิ่นที่ใช้สำหรับการประสานแผนพัฒนาท้องถิ่น

ก. ยุทธศาสตร์จังหวัดที่ ๓ การพัฒนาเมืองที่น่าอยู่ และพัฒนาโครงสร้างพื้นฐาน ฯ

ข. ยุทธศาสตร์การพัฒนาขององค์กรปกครองส่วนท้องถิ่นในเขตจังหวัด ที่ ๑ ด้านโครงสร้างพื้นฐาน

๑. ยุทธศาสตร์การพัฒนาทางด้านโครงสร้างพื้นฐานและแหล่งน้ำ

๑.๑ แผนงานอุตสาหกรรมและการโยธา

ที่	โครงการ	วัตถุประสงค์	เป้าหมาย (ผลผลิตของโครงการ)	งบประมาณและที่ผ่านมา					ตัวชี้วัด (KPI)	ผลที่คาดว่าจะได้รับ	หน่วยงาน รับผิดชอบหลัก
				๒๕๖๖ (บาท)	๒๕๖๗ (บาท)	๒๕๖๘ (บาท)	๒๕๖๙ (บาท)	๒๕๗๐ (บาท)			
๓๕	โครงการก่อสร้างถนน คสล. หมู่ที่ ๙ ซอยห้วยทรายขาวใต้ - ศาลาหมู่บ้าน เชื่อมต่อ ตำบลละแม	เพื่อความสะดวกในการสัญจร ไปมาของประชาชน	ก่อสร้างถนนคอนกรีตเสริมเหล็ก ยาวไม่น้อยกว่า ๒,๐๐๐ ม. กว้าง ๕ ม. ตามแบบที่ อบต.กำหนด	๖,๐๐๐,๐๐๐	๖,๐๐๐,๐๐๐	๖,๐๐๐,๐๐๐	๖,๐๐๐,๐๐๐	๖,๐๐๐,๐๐๐	ถนนมีคุณภาพและมีมาตรฐาน	ประชาชนมีการสัญจรไปมาสะดวก คล่องตัว	กองช่าง
๓๖	โครงการก่อสร้างสะพาน คสล. หมู่ที่ ๔ - หมู่ที่ ๑๐ ต.ละแม เชื่อมต่อ ตำบลละแม	เพื่อความสะดวกในการสัญจร ไปมาของประชาชน	ก่อสร้างสะพานคอนกรีตเสริมเหล็ก ตามแบบที่ อบต.กำหนด	๑๐,๐๐๐,๐๐๐	๑๐,๐๐๐,๐๐๐	๑๐,๐๐๐,๐๐๐	๑๐,๐๐๐,๐๐๐	๑๐,๐๐๐,๐๐๐	สะพานมีคุณภาพและมีมาตรฐาน	ประชาชนมีการสัญจรไปมาสะดวก คล่องตัว	กองช่าง

รายละเอียดโครงการพัฒนา

แผนพัฒนาท้องถิ่น (พ.ศ.๒๕๖๖-๒๕๗๐)

แบบ ผ.๐๒/๒

สำหรับ โครงการที่เกินศักยภาพขององค์กรปกครองส่วนท้องถิ่นที่ใช้สำหรับการประสานแผนพัฒนาท้องถิ่น

ก. ยุทธศาสตร์จังหวัดที่ ๓ การพัฒนาเมืองที่น่าอยู่ และพัฒนาโครงสร้างพื้นฐาน ฯ

ข. ยุทธศาสตร์การพัฒนาขององค์กรปกครองส่วนท้องถิ่นในเขตจังหวัด ที่ ๑ ด้านโครงสร้างพื้นฐาน

๑. ยุทธศาสตร์การพัฒนาทางด้านโครงสร้างพื้นฐานและแหล่งน้ำ

๑.๑ แผนงานอุตสาหกรรมและการโยธา

ที่	โครงการ	วัตถุประสงค์	เป้าหมาย (ผลผลิตของโครงการ)	งบประมาณและที่ผ่านมา					ตัวชี้วัด (KPI)	ผลที่คาดว่าจะได้รับ	หน่วยงาน รับผิดชอบหลัก
				๒๕๖๖ (บาท)	๒๕๖๗ (บาท)	๒๕๖๘ (บาท)	๒๕๖๙ (บาท)	๒๕๗๐ (บาท)			
๓๗	โครงการก่อสร้างท่อลอดเหลี่ยม พื้นที่ หมู่ที่ ๑	เพื่อแก้ไขปัญหาอุทกภัย	ก่อสร้างท่อลอดเหลี่ยม ในพื้นที่	๑,๐๐๐,๐๐๐	๑,๐๐๐,๐๐๐	๑,๐๐๐,๐๐๐	๑,๐๐๐,๐๐๐	๑,๐๐๐,๐๐๐	ปัญหาอุทกภัยลดลง ร้อยละ ๒๐	สามารถแก้ไขปัญหา อุทกภัย	กองช่าง
๓๘	โครงการก่อสร้างท่อลอดเหลี่ยม พื้นที่ หมู่ที่ ๒	เพื่อความสะดวกในการสัญจร ไปมาของประชาชน	ก่อสร้างท่อลอดเหลี่ยม ในพื้นที่	๑,๐๐๐,๐๐๐	๑,๐๐๐,๐๐๐	๑,๐๐๐,๐๐๐	๑,๐๐๐,๐๐๐	๑,๐๐๐,๐๐๐	ปัญหาอุทกภัยลดลง ร้อยละ ๒๐	สามารถแก้ไขปัญหา อุทกภัย	กองช่าง

รายละเอียดโครงการพัฒนา

แผนพัฒนาท้องถิ่น (พ.ศ.๒๕๖๖-๒๕๗๐)

แบบ ผ.๐๒/๒

สำหรับ โครงการที่เกินศักยภาพขององค์กรปกครองส่วนท้องถิ่นที่ใช้สำหรับการประสานแผนพัฒนาท้องถิ่น

ก. ยุทธศาสตร์จังหวัดที่ ๓ การพัฒนาเมืองที่น่าอยู่ และพัฒนาโครงสร้างพื้นฐาน ฯ

ข. ยุทธศาสตร์การพัฒนาขององค์กรปกครองส่วนท้องถิ่นในเขตจังหวัด ที่ ๑ ด้านโครงสร้างพื้นฐาน

๑. ยุทธศาสตร์การพัฒนาทางด้านโครงสร้างพื้นฐานและแหล่งน้ำ

๑.๑ แผนงานอุตสาหกรรมและการโยธา

ที่	โครงการ	วัตถุประสงค์	เป้าหมาย (ผลผลิตของโครงการ)	งบประมาณและที่ผ่านมา					ตัวชี้วัด (KPI)	ผลที่คาดว่าจะได้รับ	หน่วยงาน รับผิดชอบหลัก
				๒๕๖๖ (บาท)	๒๕๖๗ (บาท)	๒๕๖๘ (บาท)	๒๕๖๙ (บาท)	๒๕๗๐ (บาท)			
๓๙	โครงการก่อสร้างท่อลอดเหลี่ยม พื้นที่ หมู่ที่ ๓	เพื่อแก้ไขปัญหาอุทกภัย	ก่อสร้างท่อลอดเหลี่ยม ในพื้นที่	๑,๐๐๐,๐๐๐	๑,๐๐๐,๐๐๐	๑,๐๐๐,๐๐๐	๑,๐๐๐,๐๐๐	๑,๐๐๐,๐๐๐	ปัญหาอุทกภัยลดลง ร้อยละ ๒๐	สามารถแก้ไขปัญหา อุทกภัย	กองช่าง
๔๐	โครงการก่อสร้างท่อลอดเหลี่ยม พื้นที่ หมู่ที่ ๔	เพื่อความสะดวกในการสัญจร ไปมาของประชาชน	ก่อสร้างท่อลอดเหลี่ยม ในพื้นที่	๑,๐๐๐,๐๐๐	๑,๐๐๐,๐๐๐	๑,๐๐๐,๐๐๐	๑,๐๐๐,๐๐๐	๑,๐๐๐,๐๐๐	ปัญหาอุทกภัยลดลง ร้อยละ ๒๐	สามารถแก้ไขปัญหา อุทกภัย	กองช่าง

รายละเอียดโครงการพัฒนา

แผนพัฒนาท้องถิ่น (พ.ศ.๒๕๖๖-๒๕๗๐)

แบบ ผ.๐๒/๒

สำหรับ โครงการที่เกินศักยภาพขององค์กรปกครองส่วนท้องถิ่นที่ใช้สำหรับการประสานแผนพัฒนาท้องถิ่น

ก. ยุทธศาสตร์จังหวัดที่ ๓ การพัฒนาเมืองที่น่าอยู่ และพัฒนาโครงสร้างพื้นฐาน ฯ

ข. ยุทธศาสตร์การพัฒนาขององค์กรปกครองส่วนท้องถิ่นในเขตจังหวัด ที่ ๑ ด้านโครงสร้างพื้นฐาน

๑. ยุทธศาสตร์การพัฒนาทางด้านโครงสร้างพื้นฐานและแหล่งน้ำ

๑.๑ แผนงานอุตสาหกรรมและการโยธา

ที่	โครงการ	วัตถุประสงค์	เป้าหมาย (ผลผลิตของโครงการ)	งบประมาณและที่ผ่านมา					ตัวชี้วัด (KPI)	ผลที่คาดว่าจะได้รับ	หน่วยงาน รับผิดชอบหลัก
				๒๕๖๖ (บาท)	๒๕๖๗ (บาท)	๒๕๖๘ (บาท)	๒๕๖๙ (บาท)	๒๕๗๐ (บาท)			
๔๑	โครงการก่อสร้างท่อลอดเหลี่ยม พื้นที่ หมู่ที่ ๕	เพื่อแก้ไขปัญหาอุทกภัย	ก่อสร้างท่อลอดเหลี่ยม ในพื้นที่	๑,๐๐๐,๐๐๐	๑,๐๐๐,๐๐๐	๑,๐๐๐,๐๐๐	๑,๐๐๐,๐๐๐	๑,๐๐๐,๐๐๐	ปัญหาอุทกภัยลดลง ร้อยละ ๒๐	สามารถแก้ไขปัญหา อุทกภัย	กองช่าง
๔๒	โครงการก่อสร้างท่อลอดเหลี่ยม พื้นที่ หมู่ที่ ๖	เพื่อความสะดวกในการสัญจร ไปมาของประชาชน	ก่อสร้างท่อลอดเหลี่ยม ในพื้นที่	๑,๐๐๐,๐๐๐	๑,๐๐๐,๐๐๐	๑,๐๐๐,๐๐๐	๑,๐๐๐,๐๐๐	๑,๐๐๐,๐๐๐	ปัญหาอุทกภัยลดลง ร้อยละ ๒๐	สามารถแก้ไขปัญหา อุทกภัย	กองช่าง

รายละเอียดโครงการพัฒนา

แผนพัฒนาท้องถิ่น (พ.ศ.๒๕๖๖-๒๕๗๐)

แบบ ผ.๐๒/๒

สำหรับ โครงการที่เกินศักยภาพขององค์กรปกครองส่วนท้องถิ่นที่ใช้สำหรับการประสานแผนพัฒนาท้องถิ่น

ก. ยุทธศาสตร์จังหวัดที่ ๓ การพัฒนาเมืองที่น่าอยู่ และพัฒนาโครงสร้างพื้นฐาน ฯ

ข. ยุทธศาสตร์การพัฒนาขององค์กรปกครองส่วนท้องถิ่นในเขตจังหวัด ที่ ๑ ด้านโครงสร้างพื้นฐาน

๑. ยุทธศาสตร์การพัฒนาทางด้านโครงสร้างพื้นฐานและแหล่งน้ำ

๑.๑ แผนงานอุตสาหกรรมและการโยธา

ที่	โครงการ	วัตถุประสงค์	เป้าหมาย (ผลผลิตของโครงการ)	งบประมาณและที่ผ่านมา					ตัวชี้วัด (KPI)	ผลที่คาดว่าจะได้รับ	หน่วยงาน รับผิดชอบหลัก
				๒๕๖๖ (บาท)	๒๕๖๗ (บาท)	๒๕๖๘ (บาท)	๒๕๖๙ (บาท)	๒๕๗๐ (บาท)			
๔๓	โครงการก่อสร้างท่อลอดเหลี่ยม พื้นที่ หมู่ที่ ๗	เพื่อแก้ไขปัญหาอุทกภัย	ก่อสร้างท่อลอดเหลี่ยม ในพื้นที่	๑,๐๐๐,๐๐๐	๑,๐๐๐,๐๐๐	๑,๐๐๐,๐๐๐	๑,๐๐๐,๐๐๐	๑,๐๐๐,๐๐๐	ปัญหาอุทกภัยลดลง ร้อยละ ๒๐	สามารถแก้ไขปัญหา อุทกภัย	กองช่าง
๔๔	โครงการก่อสร้างท่อลอดเหลี่ยม พื้นที่ หมู่ที่ ๘	เพื่อความสะดวกในการสัญจร ไปมาของประชาชน	ก่อสร้างท่อลอดเหลี่ยม ในพื้นที่	๑,๐๐๐,๐๐๐	๑,๐๐๐,๐๐๐	๑,๐๐๐,๐๐๐	๑,๐๐๐,๐๐๐	๑,๐๐๐,๐๐๐	ปัญหาอุทกภัยลดลง ร้อยละ ๒๐	สามารถแก้ไขปัญหา อุทกภัย	กองช่าง

รายละเอียดโครงการพัฒนา

แผนพัฒนาท้องถิ่น (พ.ศ.๒๕๖๖-๒๕๗๐)

แบบ ผ.๐๒/๒

สำหรับ โครงการที่เกินศักยภาพขององค์กรปกครองส่วนท้องถิ่นที่ใช้สำหรับการประสานแผนพัฒนาท้องถิ่น

ก. ยุทธศาสตร์จังหวัดที่ ๓ การพัฒนาเมืองที่น่าอยู่ และพัฒนาโครงสร้างพื้นฐาน ฯ

ข. ยุทธศาสตร์การพัฒนาขององค์กรปกครองส่วนท้องถิ่นในเขตจังหวัด ที่ ๑ ด้านโครงสร้างพื้นฐาน

๑. ยุทธศาสตร์การพัฒนาทางด้านโครงสร้างพื้นฐานและแหล่งน้ำ

๑.๑ แผนงานอุตสาหกรรมและการโยธา

ที่	โครงการ	วัตถุประสงค์	เป้าหมาย (ผลผลิตของโครงการ)	งบประมาณและที่ผ่านมา					ตัวชี้วัด (KPI)	ผลที่คาดว่าจะได้รับ	หน่วยงาน รับผิดชอบหลัก
				๒๕๖๖ (บาท)	๒๕๖๗ (บาท)	๒๕๖๘ (บาท)	๒๕๖๙ (บาท)	๒๕๗๐ (บาท)			
๔๕	โครงการก่อสร้างท่อลอดเหลี่ยม พื้นที่ หมู่ที่ ๙	เพื่อความสะดวกในการสัญจร ไปมาของประชาชน	ก่อสร้างท่อลอดเหลี่ยม ในพื้นที่	๑,๐๐๐,๐๐๐	๑,๐๐๐,๐๐๐	๑,๐๐๐,๐๐๐	๑,๐๐๐,๐๐๐	๑,๐๐๐,๐๐๐	ปัญหาอุทกภัยลดลง ร้อยละ ๒๐	สามารถแก้ไขปัญหา อุทกภัย	กองช่าง
๔๖	โครงการปรับปรุง/ซ่อมแซม ถนนลาดยาง สายเอเชีย-บ้านเขาหลวง	เพื่อความสะดวกในการสัญจร ไปมาของประชาชน	ปรับปรุง/ซ่อมแซมถนนลาดยาง ระยะทาง ๕,๐๐๐ ม.	๑๐,๐๐๐,๐๐๐	๑๐,๐๐๐,๐๐๐	๑๐,๐๐๐,๐๐๐	๑๐,๐๐๐,๐๐๐	๑๐,๐๐๐,๐๐๐	ปัญหาอุทกภัยลดลง ร้อยละ ๒๐	สามารถแก้ไขปัญหา อุทกภัย	กองช่าง

รายละเอียดโครงการพัฒนา

แผนพัฒนาท้องถิ่น (พ.ศ.๒๕๖๖-๒๕๗๐)

แบบ ผ.๐๒/๒

สำหรับ โครงการที่เกินศักยภาพขององค์กรปกครองส่วนท้องถิ่นที่ใช้สำหรับการประสานแผนพัฒนาท้องถิ่น

ก. ยุทธศาสตร์จังหวัดที่ ๓ การพัฒนาเมืองที่น่าอยู่ และพัฒนาโครงสร้างพื้นฐาน ฯ

ข. ยุทธศาสตร์การพัฒนาขององค์กรปกครองส่วนท้องถิ่นในเขตจังหวัด ที่ ๑ ด้านโครงสร้างพื้นฐาน

๑. ยุทธศาสตร์การพัฒนาทางด้านโครงสร้างพื้นฐานและแหล่งน้ำ

๑.๑ แผนงานอุตสาหกรรมและการโยธา

ที่	โครงการ	วัตถุประสงค์	เป้าหมาย (ผลผลิตของโครงการ)	งบประมาณและที่ผ่านมา					ตัวชี้วัด (KPI)	ผลที่คาดว่าจะได้รับ	หน่วยงาน รับผิดชอบหลัก
				๒๕๖๖ (บาท)	๒๕๖๗ (บาท)	๒๕๖๘ (บาท)	๒๕๖๙ (บาท)	๒๕๗๐ (บาท)			
๔๗	โครงการปรับปรุง/ซ่อมแซม ถนนลาดยาง สายวัดโสมสิริฯ	เพื่อความสะดวกในการสัญจร ไปมาของประชาชน	ปรับปรุง/ซ่อมแซมถนนลาดยาง ระยะทาง ๒,๗๐๐ ม.	๓,๐๐๐,๐๐๐	๓,๐๐๐,๐๐๐	๓,๐๐๐,๐๐๐	๓,๐๐๐,๐๐๐	๓,๐๐๐,๐๐๐	ปัญหาอุทกภัยลดลง ร้อยละ ๒๐	สามารถแก้ไขปัญหา อุทกภัย	กองช่าง
๔๘	โครงการก่อสร้าง/ซ่อมแซม ฝายน้ำล้นหมู่ที่ ๑	เพื่อแก้ไขปัญหาภัยแล้ง	ก่อสร้างฝายน้ำล้น ตามแบบที่ อบต. กำหนด	๑,๐๐๐,๐๐๐	๑,๐๐๐,๐๐๐	๑,๐๐๐,๐๐๐	๑,๐๐๐,๐๐๐	๑,๐๐๐,๐๐๐	ปัญหาอุทกภัยลดลง ร้อยละ ๒๐	สามารถแก้ไขปัญหา อุทกภัย	กองช่าง

รายละเอียดโครงการพัฒนา

แผนพัฒนาท้องถิ่น (พ.ศ.๒๕๖๖-๒๕๗๐)

แบบ ผ.๐๒/๒

สำหรับ โครงการที่เกินศักยภาพขององค์กรปกครองส่วนท้องถิ่นที่ใช้สำหรับการประสานแผนพัฒนาท้องถิ่น

ก. ยุทธศาสตร์จังหวัดที่ ๓ การพัฒนาเมืองที่น่าอยู่ และพัฒนาโครงสร้างพื้นฐาน ฯ

ข. ยุทธศาสตร์การพัฒนาขององค์กรปกครองส่วนท้องถิ่นในเขตจังหวัด ที่ ๑ ด้านโครงสร้างพื้นฐาน

๑. ยุทธศาสตร์การพัฒนาทางด้านโครงสร้างพื้นฐานและแหล่งน้ำ

๑.๑ แผนงานอุตสาหกรรมและการโยธา

ที่	โครงการ	วัตถุประสงค์	เป้าหมาย (ผลผลิตของโครงการ)	งบประมาณและที่ผ่านมา					ตัวชี้วัด (KPI)	ผลที่คาดว่าจะได้รับ	หน่วยงาน รับผิดชอบหลัก
				๒๕๖๖ (บาท)	๒๕๖๗ (บาท)	๒๕๖๘ (บาท)	๒๕๖๙ (บาท)	๒๕๗๐ (บาท)			
๔๙	โครงการก่อสร้าง/ซ่อมแซมฝายน้ำล้นหมู่ที่ ๒	เพื่อแก้ไขปัญหาภัยแล้ง	ก่อสร้างฝายน้ำล้น ตามแบบที่ อบต. กำหนด	๑,๐๐๐,๐๐๐	๑,๐๐๐,๐๐๐	๑,๐๐๐,๐๐๐	๑,๐๐๐,๐๐๐	๑,๐๐๐,๐๐๐	ปัญหาภัยแล้งลดลง ร้อยละ ๒๐	สามารถแก้ไขปัญหาภัยแล้ง	กองช่าง
๕๐	โครงการก่อสร้าง/ซ่อมแซมฝายน้ำล้นหมู่ที่ ๓	เพื่อแก้ไขปัญหาภัยแล้ง	ก่อสร้างฝายน้ำล้น ตามแบบที่ อบต. กำหนด	๑,๐๐๐,๐๐๐	๑,๐๐๐,๐๐๐	๑,๐๐๐,๐๐๐	๑,๐๐๐,๐๐๐	๑,๐๐๐,๐๐๐	ปัญหาภัยแล้งลดลง ร้อยละ ๒๐	สามารถแก้ไขปัญหาภัยแล้ง	กองช่าง

รายละเอียดโครงการพัฒนา
แผนพัฒนาท้องถิ่น (พ.ศ.๒๕๖๖-๒๕๗๐)

แบบ ผ.๐๒/๒

สำหรับ โครงการที่เกินศักยภาพขององค์กรปกครองส่วนท้องถิ่นที่ใช้สำหรับการประสานแผนพัฒนาท้องถิ่น

ก. ยุทธศาสตร์จังหวัดที่ ๓ การพัฒนาเมืองที่น่าอยู่ และพัฒนาโครงสร้างพื้นฐาน ฯ

ข. ยุทธศาสตร์การพัฒนาขององค์กรปกครองส่วนท้องถิ่นในเขตจังหวัด ที่ ๑ ด้านโครงสร้างพื้นฐาน

๑. ยุทธศาสตร์การพัฒนาทางด้านโครงสร้างพื้นฐานและแหล่งน้ำ

๑.๑ แผนงานอุตสาหกรรมและการโยธา

ที่	โครงการ	วัตถุประสงค์	เป้าหมาย (ผลผลิตของโครงการ)	งบประมาณและที่ผ่านมา					ตัวชี้วัด (KPI)	ผลที่คาดว่าจะได้รับ	หน่วยงาน รับผิดชอบหลัก
				๒๕๖๖ (บาท)	๒๕๖๗ (บาท)	๒๕๖๘ (บาท)	๒๕๖๙ (บาท)	๒๕๗๐ (บาท)			
๕๑	โครงการก่อสร้าง/ซ่อมแซมฝายน้ำล้นหมู่ที่ ๔	เพื่อแก้ไขปัญหาภัยแล้ง	ก่อสร้างฝายน้ำล้น ตามแบบที่ อบต. กำหนด	๑,๐๐๐,๐๐๐	๑,๐๐๐,๐๐๐	๑,๐๐๐,๐๐๐	๑,๐๐๐,๐๐๐	๑,๐๐๐,๐๐๐	ปัญหาภัยแล้งลดลง ร้อยละ ๒๐	สามารถแก้ไขปัญหาภัยแล้ง	กองช่าง
๕๒	โครงการก่อสร้าง/ซ่อมแซมฝายน้ำล้นหมู่ที่ ๕	เพื่อแก้ไขปัญหาภัยแล้ง	ก่อสร้างฝายน้ำล้น ตามแบบที่ อบต. กำหนด	๑,๐๐๐,๐๐๐	๑,๐๐๐,๐๐๐	๑,๐๐๐,๐๐๐	๑,๐๐๐,๐๐๐	๑,๐๐๐,๐๐๐	ปัญหาภัยแล้งลดลง ร้อยละ ๒๐	สามารถแก้ไขปัญหาภัยแล้ง	กองช่าง

รายละเอียดโครงการพัฒนา

แผนพัฒนาท้องถิ่น (พ.ศ.๒๕๖๖-๒๕๗๐)

แบบ ผ.๐๒/๒

สำหรับ โครงการที่เกินศักยภาพขององค์กรปกครองส่วนท้องถิ่นที่ใช้สำหรับการประสานแผนพัฒนาท้องถิ่น

ก. ยุทธศาสตร์จังหวัดที่ ๓ การพัฒนาเมืองที่น่าอยู่ และพัฒนาโครงสร้างพื้นฐาน ฯ

ข. ยุทธศาสตร์การพัฒนาขององค์กรปกครองส่วนท้องถิ่นในเขตจังหวัด ที่ ๑ ด้านโครงสร้างพื้นฐาน

๑. ยุทธศาสตร์การพัฒนาทางด้านโครงสร้างพื้นฐานและแหล่งน้ำ

๑.๑ แผนงานอุตสาหกรรมและการโยธา

ที่	โครงการ	วัตถุประสงค์	เป้าหมาย (ผลผลิตของโครงการ)	งบประมาณและที่ผ่านมา					ตัวชี้วัด (KPI)	ผลที่คาดว่าจะได้รับ	หน่วยงาน รับผิดชอบหลัก
				๒๕๖๖ (บาท)	๒๕๖๗ (บาท)	๒๕๖๘ (บาท)	๒๕๖๙ (บาท)	๒๕๗๐ (บาท)			
๕๓	โครงการก่อสร้าง/ซ่อมแซมฝายน้ำล้นหมู่ที่ ๖	เพื่อแก้ไขปัญหาภัยแล้ง	ก่อสร้างฝายน้ำล้น ตามแบบที่ อบต. กำหนด	๑,๐๐๐,๐๐๐	๑,๐๐๐,๐๐๐	๑,๐๐๐,๐๐๐	๑,๐๐๐,๐๐๐	๑,๐๐๐,๐๐๐	ปัญหาภัยแล้งลดลง ร้อยละ ๒๐	สามารถแก้ไขปัญหาภัยแล้ง	กองช่าง
๕๔	โครงการก่อสร้าง/ซ่อมแซมฝายน้ำล้นหมู่ที่ ๗	เพื่อแก้ไขปัญหาภัยแล้ง	ก่อสร้างฝายน้ำล้น ตามแบบที่ อบต. กำหนด	๑,๐๐๐,๐๐๐	๑,๐๐๐,๐๐๐	๑,๐๐๐,๐๐๐	๑,๐๐๐,๐๐๐	๑,๐๐๐,๐๐๐	ปัญหาภัยแล้งลดลง ร้อยละ ๒๐	สามารถแก้ไขปัญหาภัยแล้ง	กองช่าง

รายละเอียดโครงการพัฒนา
แผนพัฒนาท้องถิ่น (พ.ศ.๒๕๖๖-๒๕๗๐)

แบบ ผ.๐๒/๒

สำหรับ โครงการที่เกินศักยภาพขององค์กรปกครองส่วนท้องถิ่นที่ใช้สำหรับการประสานแผนพัฒนาท้องถิ่น

ก. ยุทธศาสตร์จังหวัดที่ ๓ การพัฒนาเมืองที่น่าอยู่ และพัฒนาโครงสร้างพื้นฐาน ฯ

ข. ยุทธศาสตร์การพัฒนาขององค์กรปกครองส่วนท้องถิ่นในเขตจังหวัด ที่ ๑ ด้านโครงสร้างพื้นฐาน

๑. ยุทธศาสตร์การพัฒนาทางด้านโครงสร้างพื้นฐานและแหล่งน้ำ

๑.๑ แผนงานอุตสาหกรรมและการโยธา

ที่	โครงการ	วัตถุประสงค์	เป้าหมาย (ผลผลิตของโครงการ)	งบประมาณและที่ผ่านมา					ตัวชี้วัด (KPI)	ผลที่คาดว่าจะได้รับ	หน่วยงาน รับผิดชอบหลัก
				๒๕๖๖ (บาท)	๒๕๖๗ (บาท)	๒๕๖๘ (บาท)	๒๕๖๙ (บาท)	๒๕๗๐ (บาท)			
๕๕	โครงการก่อสร้าง/ซ่อมแซมฝายน้ำล้นหมู่ที่ ๘	เพื่อแก้ไขปัญหาภัยแล้ง	ก่อสร้างฝายน้ำล้น ตามแบบที่ อบต. กำหนด	๑,๐๐๐,๐๐๐	๑,๐๐๐,๐๐๐	๑,๐๐๐,๐๐๐	๑,๐๐๐,๐๐๐	๑,๐๐๐,๐๐๐	ปัญหาภัยแล้งลดลง ร้อยละ ๒๐	สามารถแก้ไขปัญหาภัยแล้ง	กองช่าง
๕๖	โครงการก่อสร้าง/ซ่อมแซมฝายน้ำล้นหมู่ที่ ๙	เพื่อแก้ไขปัญหาภัยแล้ง	ก่อสร้างฝายน้ำล้น ตามแบบที่ อบต. กำหนด	๑,๐๐๐,๐๐๐	๑,๐๐๐,๐๐๐	๑,๐๐๐,๐๐๐	๑,๐๐๐,๐๐๐	๑,๐๐๐,๐๐๐	ปัญหาภัยแล้งลดลง ร้อยละ ๒๐	สามารถแก้ไขปัญหาภัยแล้ง	กองช่าง

รายละเอียดโครงการพัฒนา

แผนพัฒนาท้องถิ่น (พ.ศ.๒๕๖๖-๒๕๗๐)

แบบ ผ.๐๒/๒

สำหรับ โครงการที่เกินศักยภาพขององค์กรปกครองส่วนท้องถิ่นที่ใช้สำหรับการประสานแผนพัฒนาท้องถิ่น

ก. ยุทธศาสตร์จังหวัดที่ ๓ การพัฒนาเมืองที่น่าอยู่ และพัฒนาโครงสร้างพื้นฐาน ฯ

ข. ยุทธศาสตร์การพัฒนาขององค์กรปกครองส่วนท้องถิ่นในเขตจังหวัด ที่ ๑ ด้านโครงสร้างพื้นฐาน

๑. ยุทธศาสตร์การพัฒนาทางด้านโครงสร้างพื้นฐานและแหล่งน้ำ

๑.๑ แผนงานอุตสาหกรรมและการโยธา

ที่	โครงการ	วัตถุประสงค์	เป้าหมาย (ผลผลิตของโครงการ)	งบประมาณและที่ผ่านมา					ตัวชี้วัด (KPI)	ผลที่คาดว่าจะได้รับ	หน่วยงาน รับผิดชอบหลัก
				๒๕๖๖ (บาท)	๒๕๖๗ (บาท)	๒๕๖๘ (บาท)	๒๕๖๙ (บาท)	๒๕๗๐ (บาท)			
๕๗	โครงการก่อสร้างสะพาน คสล หมู่ที่ ๘ - ตำบลบ้านควน	เพื่อความสะดวกในการสัญจร ไปมาของประชาชน	ก่อสร้างสะพานคอนกรีตเสริมเหล็ก ตามแบบที่ อบต.กำหนด	๑๐,๐๐๐,๐๐๐	๑๐,๐๐๐,๐๐๐	๑๐,๐๐๐,๐๐๐	๑๐,๐๐๐,๐๐๐	๑๐,๐๐๐,๐๐๐	สะพานมีคุณภาพและมีมาตรฐาน	ประชาชนมีการสัญจร ไปมาสะดวก คล่องตัว	กองช่าง
รวม	๕๗ โครงการ			๑๘๕,๐๐๐,๐๐๐	๑๘๕,๐๐๐,๐๐๐	๑๘๕,๐๐๐,๐๐๐	๑๘๕,๐๐๐,๐๐๐	๑๘๕,๐๐๐,๐๐๐			

รายละเอียดโครงการพัฒนา

แบบ ผ.๐๒/๒

แผนพัฒนาท้องถิ่น (พ.ศ.๒๕๖๖-๒๕๗๐)

สำหรับ โครงการที่เกี่วข้องกับภาพขององค์กรปกครองส่วนท้องถิ่นที่ใช้สำหรับการประสานแผนพัฒนาท้องถิ่น

ก. ยุทธศาสตร์จังหวัดที่ ๓ การพัฒนาเมืองที่น่าอยู่ และพัฒนาโครงสร้างพื้นฐาน ฯ

ข. ยุทธศาสตร์การพัฒนาขององค์กรปกครองส่วนท้องถิ่นในเขตจังหวัด ที่ ๑ ด้านโครงสร้างพื้นฐาน

๑. ยุทธศาสตร์การพัฒนาทางด้านโครงสร้างพื้นฐานและแหล่งน้ำ

๑.๒ แผนงานเคหะและชุมชน

ที่	โครงการ	วัตถุประสงค์	เป้าหมาย (ผลผลิตของโครงการ)	งบประมาณและที่ผ่านมา					ตัวชี้วัด (KPI)	ผลที่คาดว่าจะได้รับ	หน่วยงาน รับผิดชอบหลัก
				๒๕๖๖ (บาท)	๒๕๖๗ (บาท)	๒๕๖๘ (บาท)	๒๕๖๙ (บาท)	๒๕๗๐			
๑	โครงการติดตั้งระบบไฟฟ้าแสงสว่าง โซล่าเซลล์ในพื้นที่ตำบลทุ่งหลวง	ติดตั้งระบบไฟฟ้าแสงสว่าง โซล่าเซลล์	ติดตั้งระบบไฟฟ้าแสงสว่าง โซล่าเซลล์	๕๐๐,๐๐๐	๕๐๐,๐๐๐	๕๐๐,๐๐๐	๕๐๐,๐๐๐	๕๐๐,๐๐๐	จัดวางระบบ ไฟฟ้าส่องสว่าง ร้อยละ ๓๕	ลดปัญหาอุบัติเหตุ บนท้องถนน	กองช่าง
๒	โครงการติดตั้งไฟฟ้าแสงสว่าง ณ สนามกีฬาเอนกประสงค์ อบต.ทุ่งหลวง	ประชาชนมีสถานที่สำหรับ ออกกำลังกาย	ติดตั้งไฟฟ้าแสงสว่าง	๕๐๐,๐๐๐	๕๐๐,๐๐๐	๕๐๐,๐๐๐	๕๐๐,๐๐๐	๕๐๐,๐๐๐	ประชาชนมีสุขภาพ แข็งแรงเพิ่มขึ้น	ประชาชนมีสุขภาพ แข็งแรง	กองช่าง
รวม	๒ โครงการ			๑,๐๐๐,๐๐๐	๑,๐๐๐,๐๐๐	๑,๐๐๐,๐๐๐	๑,๐๐๐,๐๐๐	๑,๐๐๐,๐๐๐			

รายละเอียดโครงการพัฒนา

แบบ ผ.๐๒/๒

แผนพัฒนาท้องถิ่น (พ.ศ.๒๕๖๖-๒๕๗๐)

สำหรับ โครงการที่เกินศักยภาพขององค์กรปกครองส่วนท้องถิ่นที่ใช้สำหรับการประสานแผนพัฒนาท้องถิ่น

ก. ยุทธศาสตร์จังหวัดที่ ๓ การพัฒนาเมืองที่น่าอยู่ และพัฒนาโครงสร้างพื้นฐาน ฯ

ข. ยุทธศาสตร์การพัฒนาขององค์กรปกครองส่วนท้องถิ่นในเขตจังหวัด ที่ ๑ ด้านโครงสร้างพื้นฐาน

๑. ยุทธศาสตร์การพัฒนาทางด้านโครงสร้างพื้นฐานและแหล่งน้ำ

๑.๒ แผนงานเคหะและชุมชน

ที่	โครงการ	วัตถุประสงค์	เป้าหมาย (ผลผลิตของโครงการ)	งบประมาณและที่ผ่านมา					ตัวชี้วัด (KPI)	ผลที่คาดว่าจะได้รับ	หน่วยงาน รับผิดชอบหลัก
				๒๕๖๖ (บาท)	๒๕๖๗ (บาท)	๒๕๖๘ (บาท)	๒๕๖๙ (บาท)	๒๕๗๐			

รายละเอียดโครงการพัฒนา
แผนพัฒนาท้องถิ่น (พ.ศ.๒๕๖๖-๒๕๗๐)

แบบ ผ.๐๒/๒

สำหรับ โครงการที่เกินศักยภาพขององค์กรปกครองส่วนท้องถิ่นที่ใช้สำหรับการประสานแผนพัฒนาท้องถิ่น

ก. ยุทธศาสตร์จังหวัดที่ ๓ การพัฒนาเมืองที่น่าอยู่ และพัฒนาโครงสร้างพื้นฐาน ฯ

ข. ยุทธศาสตร์การพัฒนาขององค์กรปกครองส่วนท้องถิ่นในเขตจังหวัด ที่ ๑ ด้านโครงสร้างพื้นฐาน

๑. ยุทธศาสตร์การพัฒนาทางด้านโครงสร้างพื้นฐานและแหล่งน้ำ

๑.๓ แผนงานการพาณิชย์

ที่	โครงการ	วัตถุประสงค์	เป้าหมาย (ผลผลิตของโครงการ)	งบประมาณและที่ผ่านมา					ตัวชี้วัด (KPI)	ผลที่คาดว่าจะ จะได้รับ	หน่วยงาน รับผิดชอบหลัก
				๒๕๖๖ (บาท)	๒๕๖๗ (บาท)	๒๕๖๘ (บาท)	๒๕๖๙ (บาท)	๒๕๗๐ (บาท)			
๑	โครงการก่อสร้าง/ปรับปรุง/ ซ่อมแซม ระบบประปาหมู่บ้าน หมู่ที่ ๑	เพื่อเป็นแหล่งเก็บน้ำ ประชาชนมีน้ำใช้อย่างพอเพียง	ก่อสร้าง/ปรับปรุง/ ซ่อมแซม ระบบประปาหมู่บ้าน	๑,๐๐๐,๐๐๐	๑,๐๐๐,๐๐๐	๑,๐๐๐,๐๐๐	๑,๐๐๐,๐๐๐	๑,๐๐๐,๐๐๐	ปัญหาการขาด แคลนน้ำ ลดลง ร้อยละ ๑๐	ประชาชนมีน้ำกินน้ำใช้ ตลอดทั้งปี	กองช่าง
๒	โครงการก่อสร้าง/ปรับปรุง/ ซ่อมแซม ระบบประปาหมู่บ้าน หมู่ที่ ๒	เพื่อเป็นแหล่งเก็บน้ำ ประชาชนมีน้ำใช้อย่างพอเพียง	ก่อสร้าง/ปรับปรุง/ ซ่อมแซม ระบบประปาหมู่บ้าน	๑,๐๐๐,๐๐๐	๑,๐๐๐,๐๐๐	๑,๐๐๐,๐๐๐	๑,๐๐๐,๐๐๐	๑,๐๐๐,๐๐๐	ปัญหาการขาด แคลนน้ำ ลดลง ร้อยละ ๑๐	ประชาชนมีน้ำกินน้ำใช้ ตลอดทั้งปี	กองช่าง

รายละเอียดโครงการพัฒนา
แผนพัฒนาท้องถิ่น (พ.ศ.๒๕๖๖-๒๕๗๐)

แบบ ผ.๐๒/๒

สำหรับ โครงการที่เกินศักยภาพขององค์กรปกครองส่วนท้องถิ่นที่ใช้สำหรับการประสานแผนพัฒนาท้องถิ่น

- ก. ยุทธศาสตร์จังหวัดที่ ๓ การพัฒนาเมืองที่น่าอยู่ และพัฒนาโครงสร้างพื้นฐาน ฯ
- ข. ยุทธศาสตร์การพัฒนาขององค์กรปกครองส่วนท้องถิ่นในเขตจังหวัด ที่ ๑ ด้านโครงสร้างพื้นฐาน
๑. ยุทธศาสตร์การพัฒนาทางด้านโครงสร้างพื้นฐานและแหล่งน้ำ

๑.๓ แผนงานการพาณิชย์

ที่	โครงการ	วัตถุประสงค์	เป้าหมาย (ผลผลิตของโครงการ)	งบประมาณและที่ผ่านมา					ตัวชี้วัด (KPI)	ผลที่คาดว่าจะ จะได้รับ	หน่วยงาน รับผิดชอบหลัก
				๒๕๖๖ (บาท)	๒๕๖๗ (บาท)	๒๕๖๘ (บาท)	๒๕๖๙ (บาท)	๒๕๗๐ (บาท)			
๓	โครงการก่อสร้าง/ปรับปรุง/ ซ่อมแซม ระบบประปาหมู่บ้าน หมู่ที่ ๓	เพื่อเป็นแหล่งเก็บน้ำ ประชาชนมีน้ำใช้อย่างพอเพียง	ก่อสร้าง/ปรับปรุง/ ซ่อมแซม ระบบประปาหมู่บ้าน	๑,๐๐๐,๐๐๐	๑,๐๐๐,๐๐๐	๑,๐๐๐,๐๐๐	๑,๐๐๐,๐๐๐	๑,๐๐๐,๐๐๐	ปัญหาการขาด แคลนน้ำ ลดลง ร้อยละ ๑๐	ประชาชนมีน้ำกินน้ำใช้ ตลอดทั้งปี	กองช่าง
๔	โครงการก่อสร้าง/ปรับปรุง/ ซ่อมแซม ระบบประปาหมู่บ้าน หมู่ที่ ๔	เพื่อเป็นแหล่งเก็บน้ำ ประชาชนมีน้ำใช้อย่างพอเพียง	ก่อสร้าง/ปรับปรุง/ ซ่อมแซม ระบบประปาหมู่บ้าน	๑,๐๐๐,๐๐๐	๑,๐๐๐,๐๐๐	๑,๐๐๐,๐๐๐	๑,๐๐๐,๐๐๐	๑,๐๐๐,๐๐๐	ปัญหาการขาด แคลนน้ำ ลดลง ร้อยละ ๑๐	ประชาชนมีน้ำกินน้ำใช้ ตลอดทั้งปี	กองช่าง

รายละเอียดโครงการพัฒนา
แผนพัฒนาท้องถิ่น (พ.ศ.๒๕๖๖-๒๕๗๐)

แบบ ผ.๐๒/๒

สำหรับ โครงการที่เกินศักยภาพขององค์กรปกครองส่วนท้องถิ่นที่ใช้สำหรับการประสานแผนพัฒนาท้องถิ่น

ก. ยุทธศาสตร์จังหวัดที่ ๓ การพัฒนาเมืองที่น่าอยู่ และพัฒนาโครงสร้างพื้นฐาน ฯ

ข. ยุทธศาสตร์การพัฒนาขององค์กรปกครองส่วนท้องถิ่นในเขตจังหวัด ที่ ๑ ด้านโครงสร้างพื้นฐาน

๑. ยุทธศาสตร์การพัฒนาทางด้านโครงสร้างพื้นฐานและแหล่งน้ำ

๑.๓ แผนงานการพาณิชย์

ที่	โครงการ	วัตถุประสงค์	เป้าหมาย (ผลผลิตของโครงการ)	งบประมาณและที่ผ่านมา					ตัวชี้วัด (KPI)	ผลที่คาดว่าจะ จะได้รับ	หน่วยงาน รับผิดชอบหลัก
				๒๕๖๖ (บาท)	๒๕๖๗ (บาท)	๒๕๖๘ (บาท)	๒๕๖๙ (บาท)	๒๕๗๐ (บาท)			
๕	โครงการก่อสร้าง/ปรับปรุง/ ซ่อมแซม ระบบประปาหมู่บ้าน หมู่ที่ ๕	เพื่อเป็นแหล่งเก็บน้ำ ประชาชนมีน้ำใช้อย่างพอเพียง	ก่อสร้าง/ปรับปรุง/ ซ่อมแซม ระบบประปาหมู่บ้าน	๑,๐๐๐,๐๐๐	๑,๐๐๐,๐๐๐	๑,๐๐๐,๐๐๐	๑,๐๐๐,๐๐๐	๑,๐๐๐,๐๐๐	ปัญหาการขาด แคลนน้ำ ลดลง ร้อยละ ๑๐	ประชาชนมีน้ำกินน้ำใช้ ตลอดทั้งปี	กองช่าง
๖	โครงการก่อสร้าง/ปรับปรุง/ ซ่อมแซม ระบบประปาหมู่บ้าน หมู่ที่ ๖	เพื่อเป็นแหล่งเก็บน้ำ ประชาชนมีน้ำใช้อย่างพอเพียง	ก่อสร้าง/ปรับปรุง/ ซ่อมแซม ระบบประปาหมู่บ้าน	๑,๐๐๐,๐๐๐	๑,๐๐๐,๐๐๐	๑,๐๐๐,๐๐๐	๑,๐๐๐,๐๐๐	๑,๐๐๐,๐๐๐	ปัญหาการขาด แคลนน้ำ ลดลง ร้อยละ ๑๐	ประชาชนมีน้ำกินน้ำใช้ ตลอดทั้งปี	กองช่าง

รายละเอียดโครงการพัฒนา
แผนพัฒนาท้องถิ่น (พ.ศ.๒๕๖๖-๒๕๗๐)

แบบ ผ.๐๒/๒

สำหรับ โครงการที่เกินศักยภาพขององค์กรปกครองส่วนท้องถิ่นที่ใช้สำหรับการประสานแผนพัฒนาท้องถิ่น

ก. ยุทธศาสตร์จังหวัดที่ ๓ การพัฒนาเมืองที่น่าอยู่ และพัฒนาโครงสร้างพื้นฐาน ฯ

ข. ยุทธศาสตร์การพัฒนาขององค์กรปกครองส่วนท้องถิ่นในเขตจังหวัด ที่ ๑ ด้านโครงสร้างพื้นฐาน

๑. ยุทธศาสตร์การพัฒนาทางด้านโครงสร้างพื้นฐานและแหล่งน้ำ

๑.๓ แผนงานการพาณิชย์

ที่	โครงการ	วัตถุประสงค์	เป้าหมาย (ผลผลิตของโครงการ)	งบประมาณและที่ผ่านมา					ตัวชี้วัด (KPI)	ผลที่คาดว่าจะ จะได้รับ	หน่วยงาน รับผิดชอบหลัก
				๒๕๖๖ (บาท)	๒๕๖๗ (บาท)	๒๕๖๘ (บาท)	๒๕๖๙ (บาท)	๒๕๗๐ (บาท)			
๗	โครงการก่อสร้าง/ปรับปรุง/ ซ่อมแซม ระบบประปาหมู่บ้าน หมู่ที่ ๗	เพื่อเป็นแหล่งเก็บน้ำ ประชาชนมีน้ำใช้อย่างพอเพียง	ก่อสร้าง/ปรับปรุง/ ซ่อมแซม ระบบประปาหมู่บ้าน	๑,๐๐๐,๐๐๐	๑,๐๐๐,๐๐๐	๑,๐๐๐,๐๐๐	๑,๐๐๐,๐๐๐	๑,๐๐๐,๐๐๐	ปัญหาการขาด แคลนน้ำ ลดลง ร้อยละ ๑๐	ประชาชนมีน้ำกินน้ำใช้ ตลอดทั้งปี	กองช่าง
๘	โครงการก่อสร้าง/ปรับปรุง/ ซ่อมแซม ระบบประปาหมู่บ้าน หมู่ที่ ๘	เพื่อเป็นแหล่งเก็บน้ำ ประชาชนมีน้ำใช้อย่างพอเพียง	ก่อสร้าง/ปรับปรุง/ ซ่อมแซม ระบบประปาหมู่บ้าน	๑,๐๐๐,๐๐๐	๑,๐๐๐,๐๐๐	๑,๐๐๐,๐๐๐	๑,๐๐๐,๐๐๐	๑,๐๐๐,๐๐๐	ปัญหาการขาด แคลนน้ำ ลดลง ร้อยละ ๑๐	ประชาชนมีน้ำกินน้ำใช้ ตลอดทั้งปี	กองช่าง

รายละเอียดโครงการพัฒนา
แผนพัฒนาท้องถิ่น (พ.ศ.๒๕๖๖-๒๕๗๐)

แบบ ผ.๐๒/๒

สำหรับ โครงการที่เกินศักยภาพขององค์กรปกครองส่วนท้องถิ่นที่ใช้สำหรับการประสานแผนพัฒนาท้องถิ่น

ก. ยุทธศาสตร์จังหวัดที่ ๓ การพัฒนาเมืองที่น่าอยู่ และพัฒนาโครงสร้างพื้นฐาน ฯ

ข. ยุทธศาสตร์การพัฒนาขององค์กรปกครองส่วนท้องถิ่นในเขตจังหวัด ที่ ๑ ด้านโครงสร้างพื้นฐาน

๑. ยุทธศาสตร์การพัฒนาทางด้านโครงสร้างพื้นฐานและแหล่งน้ำ

๑.๓ แผนงานการพาณิชย์

ที่	โครงการ	วัตถุประสงค์	เป้าหมาย (ผลผลิตของโครงการ)	งบประมาณและที่ผ่านมา					ตัวชี้วัด (KPI)	ผลที่คาดว่าจะ จะได้รับ	หน่วยงาน รับผิดชอบหลัก
				๒๕๖๖ (บาท)	๒๕๖๗ (บาท)	๒๕๖๘ (บาท)	๒๕๖๙ (บาท)	๒๕๗๐ (บาท)			
๙	โครงการก่อสร้าง/ปรับปรุง/ ซ่อมแซม ระบบประปาหมู่บ้าน หมู่ที่ ๙	เพื่อเป็นแหล่งเก็บน้ำ ประชาชนมีน้ำใช้อย่างพอเพียง	ก่อสร้าง/ปรับปรุง/ ซ่อมแซม ระบบประปาหมู่บ้าน	๑,๐๐๐,๐๐๐	๑,๐๐๐,๐๐๐	๑,๐๐๐,๐๐๐	๑,๐๐๐,๐๐๐	๑,๐๐๐,๐๐๐	ปัญหาการขาด แคลนน้ำ ลดลง ร้อยละ ๑๐	ประชาชนมีน้ำกินน้ำใช้ ตลอดทั้งปี	กองช่าง
๑๐	โครงการขุดเจาะบ่อบาดาล หมู่ที่ ๑	เพื่อเป็นแหล่งเก็บน้ำ ประชาชนมีน้ำใช้อย่างพอเพียง	ขุดเจาะบ่อบาดาล	๑,๐๐๐,๐๐๐	๑,๐๐๐,๐๐๐	๑,๐๐๐,๐๐๐	๑,๐๐๐,๐๐๐	๑,๐๐๐,๐๐๐	ปัญหาการขาด แคลนน้ำ ลดลง ร้อยละ ๑๐	ประชาชนมีน้ำกินน้ำใช้ ตลอดทั้งปี	กองช่าง

รายละเอียดโครงการพัฒนา
แผนพัฒนาท้องถิ่น (พ.ศ.๒๕๖๖-๒๕๗๐)

แบบ ผ.๐๒/๒

สำหรับ โครงการที่เกินศักยภาพขององค์กรปกครองส่วนท้องถิ่นที่ใช้สำหรับการประสานแผนพัฒนาท้องถิ่น

ก. ยุทธศาสตร์จังหวัดที่ ๓ การพัฒนาเมืองที่น่าอยู่ และพัฒนาโครงสร้างพื้นฐาน ฯ

ข. ยุทธศาสตร์การพัฒนาขององค์กรปกครองส่วนท้องถิ่นในเขตจังหวัด ที่ ๑ ด้านโครงสร้างพื้นฐาน

๑. ยุทธศาสตร์การพัฒนาทางด้านโครงสร้างพื้นฐานและแหล่งน้ำ

๑.๓ แผนงานการพาณิชย์

ที่	โครงการ	วัตถุประสงค์	เป้าหมาย (ผลผลิตของโครงการ)	งบประมาณและที่ผ่านมา					ตัวชี้วัด (KPI)	ผลที่คาดว่าจะ จะได้รับ	หน่วยงาน รับผิดชอบหลัก
				๒๕๖๖ (บาท)	๒๕๖๗ (บาท)	๒๕๖๘ (บาท)	๒๕๖๙ (บาท)	๒๕๗๐ (บาท)			
๑๑	โครงการขุดเจาะบ่อบาดาล หมู่ที่ ๒	เพื่อเป็นแหล่งเก็บน้ำ ประชาชนมีน้ำใช้อย่างพอเพียง	ขุดเจาะบ่อบาดาล	๑,๐๐๐,๐๐๐	๑,๐๐๐,๐๐๐	๑,๐๐๐,๐๐๐	๑,๐๐๐,๐๐๐	๑,๐๐๐,๐๐๐	ปัญหาการขาด แคลนน้ำ ลดลง ร้อยละ ๑๐	ประชาชนมีน้ำกินน้ำใช้ ตลอดทั้งปี	กองช่าง
๑๒	โครงการขุดเจาะบ่อบาดาล หมู่ที่ ๓	เพื่อเป็นแหล่งเก็บน้ำ ประชาชนมีน้ำใช้อย่างพอเพียง	ขุดเจาะบ่อบาดาล	๑,๐๐๐,๐๐๐	๑,๐๐๐,๐๐๐	๑,๐๐๐,๐๐๐	๑,๐๐๐,๐๐๐	๑,๐๐๐,๐๐๐	ปัญหาการขาด แคลนน้ำ ลดลง ร้อยละ ๑๐	ประชาชนมีน้ำกินน้ำใช้ ตลอดทั้งปี	กองช่าง

รายละเอียดโครงการพัฒนา
แผนพัฒนาท้องถิ่น (พ.ศ.๒๕๖๖-๒๕๗๐)

แบบ ผ.๐๒/๒

สำหรับ โครงการที่เกินศักยภาพขององค์กรปกครองส่วนท้องถิ่นที่ใช้สำหรับการประสานแผนพัฒนาท้องถิ่น

ก. ยุทธศาสตร์จังหวัดที่ ๓ การพัฒนาเมืองที่น่าอยู่ และพัฒนาโครงสร้างพื้นฐาน ฯ

ข. ยุทธศาสตร์การพัฒนาขององค์กรปกครองส่วนท้องถิ่นในเขตจังหวัด ที่ ๑ ด้านโครงสร้างพื้นฐาน

๑. ยุทธศาสตร์การพัฒนาทางด้านโครงสร้างพื้นฐานและแหล่งน้ำ

๑.๓ แผนงานการพาณิชย์

ที่	โครงการ	วัตถุประสงค์	เป้าหมาย (ผลผลิตของโครงการ)	งบประมาณและที่ผ่านมา					ตัวชี้วัด (KPI)	ผลที่คาดว่าจะ จะได้รับ	หน่วยงาน รับผิดชอบหลัก
				๒๕๖๖ (บาท)	๒๕๖๗ (บาท)	๒๕๖๘ (บาท)	๒๕๖๙ (บาท)	๒๕๗๐ (บาท)			
๑๓	โครงการขุดเจาะบ่อบาดาล หมู่ที่ ๔	เพื่อเป็นแหล่งเก็บน้ำ ประชาชนมีน้ำใช้อย่างพอเพียง	ขุดเจาะบ่อบาดาล	๑,๐๐๐,๐๐๐	๑,๐๐๐,๐๐๐	๑,๐๐๐,๐๐๐	๑,๐๐๐,๐๐๐	๑,๐๐๐,๐๐๐	ปัญหาการขาด แคลนน้ำ ลดลง ร้อยละ ๑๐	ประชาชนมีน้ำกินน้ำใช้ ตลอดทั้งปี	กองช่าง
๑๔	โครงการขุดเจาะบ่อบาดาล หมู่ที่ ๕	เพื่อเป็นแหล่งเก็บน้ำ ประชาชนมีน้ำใช้อย่างพอเพียง	ขุดเจาะบ่อบาดาล	๑,๐๐๐,๐๐๐	๑,๐๐๐,๐๐๐	๑,๐๐๐,๐๐๐	๑,๐๐๐,๐๐๐	๑,๐๐๐,๐๐๐	ปัญหาการขาด แคลนน้ำ ลดลง ร้อยละ ๑๐	ประชาชนมีน้ำกินน้ำใช้ ตลอดทั้งปี	กองช่าง

รายละเอียดโครงการพัฒนา
แผนพัฒนาท้องถิ่น (พ.ศ.๒๕๖๖-๒๕๗๐)

แบบ ผ.๐๒/๒

สำหรับ โครงการที่เกินศักยภาพขององค์กรปกครองส่วนท้องถิ่นที่ใช้สำหรับการประสานแผนพัฒนาท้องถิ่น

ก. ยุทธศาสตร์จังหวัดที่ ๓ การพัฒนาเมืองที่น่าอยู่ และพัฒนาโครงสร้างพื้นฐาน ฯ

ข. ยุทธศาสตร์การพัฒนาขององค์กรปกครองส่วนท้องถิ่นในเขตจังหวัด ที่ ๑ ด้านโครงสร้างพื้นฐาน

๑. ยุทธศาสตร์การพัฒนาทางด้านโครงสร้างพื้นฐานและแหล่งน้ำ

๑.๓ แผนงานการพาณิชย์

ที่	โครงการ	วัตถุประสงค์	เป้าหมาย (ผลผลิตของโครงการ)	งบประมาณและที่ผ่านมา					ตัวชี้วัด (KPI)	ผลที่คาดว่าจะได้รับ	หน่วยงาน รับผิดชอบหลัก
				๒๕๖๖ (บาท)	๒๕๖๗ (บาท)	๒๕๖๘ (บาท)	๒๕๖๙ (บาท)	๒๕๗๐ (บาท)			
๑๕	โครงการขุดเจาะบ่อบาดาล หมู่ที่ ๖	เพื่อเป็นแหล่งเก็บน้ำ ประชาชนมีน้ำใช้อย่างพอเพียง	ขุดเจาะบ่อบาดาล	๑,๐๐๐,๐๐๐	๑,๐๐๐,๐๐๐	๑,๐๐๐,๐๐๐	๑,๐๐๐,๐๐๐	๑,๐๐๐,๐๐๐	ปัญหาการขาด แคลนน้ำ ลดลง ร้อยละ ๑๐	ประชาชนมีน้ำกินน้ำใช้ ตลอดทั้งปี	กองช่าง
๑๖	โครงการขุดเจาะบ่อบาดาล หมู่ที่ ๗	เพื่อเป็นแหล่งเก็บน้ำ ประชาชนมีน้ำใช้อย่างพอเพียง	ขุดเจาะบ่อบาดาล	๑,๐๐๐,๐๐๐	๑,๐๐๐,๐๐๐	๑,๐๐๐,๐๐๐	๑,๐๐๐,๐๐๐	๑,๐๐๐,๐๐๐	ปัญหาการขาด แคลนน้ำ ลดลง ร้อยละ ๑๐	ประชาชนมีน้ำกินน้ำใช้ ตลอดทั้งปี	กองช่าง

รายละเอียดโครงการพัฒนา
แผนพัฒนาท้องถิ่น (พ.ศ.๒๕๖๖-๒๕๗๐)

แบบ ผ.๐๒/๒

สำหรับ โครงการที่เกินศักยภาพขององค์กรปกครองส่วนท้องถิ่นที่ใช้สำหรับการประสานแผนพัฒนาท้องถิ่น

ก. ยุทธศาสตร์จังหวัดที่ ๓ การพัฒนาเมืองที่น่าอยู่ และพัฒนาโครงสร้างพื้นฐาน ฯ

ข. ยุทธศาสตร์การพัฒนาขององค์กรปกครองส่วนท้องถิ่นในเขตจังหวัด ที่ ๑ ด้านโครงสร้างพื้นฐาน

๑. ยุทธศาสตร์การพัฒนาทางด้านโครงสร้างพื้นฐานและแหล่งน้ำ

๑.๓ แผนงานการพาณิชย์

ที่	โครงการ	วัตถุประสงค์	เป้าหมาย (ผลผลิตของโครงการ)	งบประมาณและที่ผ่านมา					ตัวชี้วัด (KPI)	ผลที่คาดว่าจะ จะได้รับ	หน่วยงาน รับผิดชอบหลัก
				๒๕๖๖ (บาท)	๒๕๖๗ (บาท)	๒๕๖๘ (บาท)	๒๕๖๙ (บาท)	๒๕๗๐ (บาท)			
๑๗	โครงการขุดเจาะบ่อบาดาล หมู่ที่ ๘	เพื่อเป็นแหล่งเก็บน้ำ ประชาชนมีน้ำใช้อย่างพอเพียง	ขุดเจาะบ่อบาดาล	๑,๐๐๐,๐๐๐	๑,๐๐๐,๐๐๐	๑,๐๐๐,๐๐๐	๑,๐๐๐,๐๐๐	๑,๐๐๐,๐๐๐	ปัญหาการขาด แคลนน้ำ ลดลง ร้อยละ ๑๐	ประชาชนมีน้ำกินน้ำใช้ ตลอดทั้งปี	กองช่าง
๑๘	โครงการขุดเจาะบ่อบาดาล หมู่ที่ ๙	เพื่อเป็นแหล่งเก็บน้ำ ประชาชนมีน้ำใช้อย่างพอเพียง	ขุดเจาะบ่อบาดาล	๑,๐๐๐,๐๐๐	๑,๐๐๐,๐๐๐	๑,๐๐๐,๐๐๐	๑,๐๐๐,๐๐๐	๑,๐๐๐,๐๐๐	ปัญหาการขาด แคลนน้ำ ลดลง ร้อยละ ๑๐	ประชาชนมีน้ำกินน้ำใช้ ตลอดทั้งปี	กองช่าง
รวม	๑๘ โครงการ			๑๘,๐๐๐,๐๐๐	๑๘,๐๐๐,๐๐๐	๑๘,๐๐๐,๐๐๐	๑๘,๐๐๐,๐๐๐	๑๘,๐๐๐,๐๐๐			

รายละเอียดโครงการพัฒนา

แผนพัฒนาท้องถิ่น (พ.ศ.๒๕๖๖-๒๕๗๐)

แบบ ผ.๐๒/๒

สำหรับ โครงการที่เกินศักยภาพขององค์กรปกครองส่วนท้องถิ่นที่ใช้สำหรับการประสานแผนพัฒนาท้องถิ่น

ก. ยุทธศาสตร์จังหวัดที่ ๓ การพัฒนาเมืองที่น่าอยู่ และพัฒนาโครงสร้างพื้นฐาน ฯ

ข. ยุทธศาสตร์การพัฒนาขององค์กรปกครองส่วนท้องถิ่นในเขตจังหวัด ที่ ๑ ด้านโครงสร้างพื้นฐาน

๑. ยุทธศาสตร์การพัฒนาทางด้านโครงสร้างพื้นฐานและแหล่งน้ำ

๑.๔ แผนงานการเกษตร

ที่	โครงการ	วัตถุประสงค์	เป้าหมาย (ผลผลิตของโครงการ)	งบประมาณและที่ผ่านมา					ตัวชี้วัด (KPI)	ผลที่คาดว่าจะได้รับ	หน่วยงาน รับผิดชอบหลัก
				๒๕๖๖ (บาท)	๒๕๖๗ (บาท)	๒๕๖๘ (บาท)	๒๕๖๙ (บาท)	๒๕๗๐ (บาท)			
๑	โครงการขุดลอกแหล่งน้ำ สาธารณะ หมู่ที่ ๑	เพื่อเป็นการป้องกันน้ำท่วม	ขุดลอกแหล่งน้ำสาธารณะ	๑,๐๐๐,๐๐๐	๑,๐๐๐,๐๐๐	๑,๐๐๐,๐๐๐	๑,๐๐๐,๐๐๐	๑,๐๐๐,๐๐๐	ปัญหาอุทกภัย ลดลง ร้อยละ ๑๐	แก้ไขปัญห อุทกภัย	กองช่าง
๒	โครงการขุดลอกแหล่งน้ำ สาธารณะ หมู่ที่ ๒	เพื่อเป็นการป้องกันน้ำท่วม	ขุดลอกแหล่งน้ำสาธารณะ	๑,๐๐๐,๐๐๐	๑,๐๐๐,๐๐๐	๑,๐๐๐,๐๐๐	๑,๐๐๐,๐๐๐	๑,๐๐๐,๐๐๐	ปัญหาอุทกภัย ลดลง ร้อยละ ๑๐	แก้ไขปัญห อุทกภัย	กองช่าง

รายละเอียดโครงการพัฒนา

แผนพัฒนาท้องถิ่น (พ.ศ.๒๕๖๖-๒๕๗๐)

แบบ ผ.๐๒/๒

สำหรับ โครงการที่เกินศักยภาพขององค์กรปกครองส่วนท้องถิ่นที่ใช้สำหรับการประสานแผนพัฒนาท้องถิ่น

ก. ยุทธศาสตร์จังหวัดที่ ๓ การพัฒนาเมืองที่น่าอยู่ และพัฒนาโครงสร้างพื้นฐาน ฯ

ข. ยุทธศาสตร์การพัฒนาขององค์กรปกครองส่วนท้องถิ่นในเขตจังหวัด ที่ ๑ ด้านโครงสร้างพื้นฐาน

๑. ยุทธศาสตร์การพัฒนาทางด้านโครงสร้างพื้นฐานและแหล่งน้ำ

๑.๔ แผนงานการเกษตร

ที่	โครงการ	วัตถุประสงค์	เป้าหมาย (ผลผลิตของโครงการ)	งบประมาณและที่ผ่านมา					ตัวชี้วัด (KPI)	ผลที่คาดว่าจะได้รับ	หน่วยงาน รับผิดชอบหลัก
				๒๕๖๖ (บาท)	๒๕๖๗ (บาท)	๒๕๖๘ (บาท)	๒๕๖๙ (บาท)	๒๕๗๐ (บาท)			
๓	โครงการขุดลอกแหล่งน้ำ สาธารณะ หมู่ที่ ๓	เพื่อเป็นการป้องกันน้ำท่วม	ขุดลอกแหล่งน้ำสาธารณะ	๑,๐๐๐,๐๐๐	๑,๐๐๐,๐๐๐	๑,๐๐๐,๐๐๐	๑,๐๐๐,๐๐๐	๑,๐๐๐,๐๐๐	ปัญหาอุทกภัย ลดลง ร้อยละ ๑๐	แก้ไขปัญหา อุทกภัย	กองช่าง
๔	โครงการขุดลอกแหล่งน้ำ สาธารณะ หมู่ที่ ๔	เพื่อเป็นการป้องกันน้ำท่วม	ขุดลอกแหล่งน้ำสาธารณะ	๑,๐๐๐,๐๐๐	๑,๐๐๐,๐๐๐	๑,๐๐๐,๐๐๐	๑,๐๐๐,๐๐๐	๑,๐๐๐,๐๐๐	ปัญหาอุทกภัย ลดลง ร้อยละ ๑๐	แก้ไขปัญหา อุทกภัย	กองช่าง

รายละเอียดโครงการ+๔๓:๕๕พัฒนา

แผนพัฒนาท้องถิ่น (พ.ศ.๒๕๖๖-๒๕๗๐)

แบบ ผ.๐๒/๒

สำหรับ โครงการที่เกินศักยภาพขององค์กรปกครองส่วนท้องถิ่นที่ใช้สำหรับการประสานแผนพัฒนาท้องถิ่น

ก. ยุทธศาสตร์จังหวัดที่ ๓ การพัฒนาเมืองที่น่าอยู่ และพัฒนาโครงสร้างพื้นฐาน ฯ

ข. ยุทธศาสตร์การพัฒนาขององค์กรปกครองส่วนท้องถิ่นในเขตจังหวัด ที่ ๑ ด้านโครงสร้างพื้นฐาน

๑. ยุทธศาสตร์การพัฒนาทางด้านโครงสร้างพื้นฐานและแหล่งน้ำ

๑.๔ แผนงานการเกษตร

ที่	โครงการ	วัตถุประสงค์	เป้าหมาย (ผลผลิตของโครงการ)	งบประมาณและที่ผ่านมา					ตัวชี้วัด (KPI)	ผลที่คาดว่าจะได้รับ	หน่วยงาน รับผิดชอบหลัก
				๒๕๖๖ (บาท)	๒๕๖๗ (บาท)	๒๕๖๘ (บาท)	๒๕๖๙ (บาท)	๒๕๗๐ (บาท)			
๕	โครงการขุดลอกแหล่งน้ำ สาธารณะ หมู่ที่ ๕	เพื่อเป็นการป้องกันน้ำท่วม	ขุดลอกแหล่งน้ำสาธารณะ	๑,๐๐๐,๐๐๐	๑,๐๐๐,๐๐๐	๑,๐๐๐,๐๐๐	๑,๐๐๐,๐๐๐	๑,๐๐๐,๐๐๐	ปัญหาอุทกภัย ลดลง ร้อยละ ๑๐	แก้ไขปัญห อุทกภัย	กองช่าง
๖	โครงการขุดลอกแหล่งน้ำ สาธารณะ หมู่ที่ ๖	เพื่อเป็นการป้องกันน้ำท่วม	ขุดลอกแหล่งน้ำสาธารณะ	๑,๐๐๐,๐๐๐	๑,๐๐๐,๐๐๐	๑,๐๐๐,๐๐๐	๑,๐๐๐,๐๐๐	๑,๐๐๐,๐๐๐	ปัญหาอุทกภัย ลดลง ร้อยละ ๑๐	แก้ไขปัญห อุทกภัย	กองช่าง

รายละเอียดโครงการ+๔๓:๕๕พัฒนา

แผนพัฒนาท้องถิ่น (พ.ศ.๒๕๖๖-๒๕๗๐)

แบบ ผ.๐๒/๒

สำหรับ โครงการที่เกินศักยภาพขององค์กรปกครองส่วนท้องถิ่นที่ใช้สำหรับการประสานแผนพัฒนาท้องถิ่น

ก. ยุทธศาสตร์จังหวัดที่ ๓ การพัฒนาเมืองที่น่าอยู่ และพัฒนาโครงสร้างพื้นฐาน ฯ

ข. ยุทธศาสตร์การพัฒนาขององค์กรปกครองส่วนท้องถิ่นในเขตจังหวัด ที่ ๑ ด้านโครงสร้างพื้นฐาน

๑. ยุทธศาสตร์การพัฒนาทางด้านโครงสร้างพื้นฐานและแหล่งน้ำ

๑.๔ แผนงานการเกษตร

ที่	โครงการ	วัตถุประสงค์	เป้าหมาย (ผลผลิตของโครงการ)	งบประมาณและที่ผ่านมา					ตัวชี้วัด (KPI)	ผลที่คาดว่าจะได้รับ	หน่วยงาน รับผิดชอบหลัก
				๒๕๖๖ (บาท)	๒๕๖๗ (บาท)	๒๕๖๘ (บาท)	๒๕๖๙ (บาท)	๒๕๗๐ (บาท)			
๗	โครงการขุดลอกแหล่งน้ำ สาธารณะ หมู่ที่ ๗	เพื่อเป็นการป้องกันน้ำท่วม	ขุดลอกแหล่งน้ำสาธารณะ	๑,๐๐๐,๐๐๐	๑,๐๐๐,๐๐๐	๑,๐๐๐,๐๐๐	๑,๐๐๐,๐๐๐	๑,๐๐๐,๐๐๐	ปัญหาอุทกภัย ลดลง ร้อยละ ๑๐	แก้ไขปัญห อุทกภัย	กองช่าง
๘	โครงการขุดลอกแหล่งน้ำ สาธารณะ หมู่ที่ ๘	เพื่อเป็นการป้องกันน้ำท่วม	ขุดลอกแหล่งน้ำสาธารณะ	๑,๐๐๐,๐๐๐	๑,๐๐๐,๐๐๐	๑,๐๐๐,๐๐๐	๑,๐๐๐,๐๐๐	๑,๐๐๐,๐๐๐	ปัญหาอุทกภัย ลดลง ร้อยละ ๑๐	แก้ไขปัญห อุทกภัย	กองช่าง

รายละเอียดโครงการ+๔๓:๕๕พัฒนา

แผนพัฒนาท้องถิ่น (พ.ศ.๒๕๖๖-๒๕๗๐)

แบบ ผ.๐๒/๒

สำหรับ โครงการที่เกินศักยภาพขององค์กรปกครองส่วนท้องถิ่นที่ใช้สำหรับการประสานแผนพัฒนาท้องถิ่น

ก. ยุทธศาสตร์จังหวัดที่ ๓ การพัฒนาเมืองที่น่าอยู่ และพัฒนาโครงสร้างพื้นฐาน ฯ

ข. ยุทธศาสตร์การพัฒนาขององค์กรปกครองส่วนท้องถิ่นในเขตจังหวัด ที่ ๑ ด้านโครงสร้างพื้นฐาน

๑. ยุทธศาสตร์การพัฒนาทางด้านโครงสร้างพื้นฐานและแหล่งน้ำ

๑.๔ แผนงานการเกษตร

ที่	โครงการ	วัตถุประสงค์	เป้าหมาย (ผลผลิตของโครงการ)	งบประมาณและที่ผ่านมา					ตัวชี้วัด (KPI)	ผลที่คาดว่าจะได้รับ	หน่วยงาน รับผิดชอบหลัก
				๒๕๖๖ (บาท)	๒๕๖๗ (บาท)	๒๕๖๘ (บาท)	๒๕๖๙ (บาท)	๒๕๗๐ (บาท)			
๙	โครงการขุดลอกแหล่งน้ำ สาธารณะ หมู่ที่ ๙	เพื่อเป็นการป้องกันน้ำท่วม	ขุดลอกแหล่งน้ำสาธารณะ	๑,๐๐๐,๐๐๐	๑,๐๐๐,๐๐๐	๑,๐๐๐,๐๐๐	๑,๐๐๐,๐๐๐	๑,๐๐๐,๐๐๐	ปัญหาอุทกภัย ลดลง ร้อยละ ๑๐	แก้ไขปัญหา อุทกภัย	กองช่าง
รวม	๙ โครงการ			๙,๐๐๐,๐๐๐	๙,๐๐๐,๐๐๐	๙,๐๐๐,๐๐๐	๙,๐๐๐,๐๐๐	๙,๐๐๐,๐๐๐			

รายละเอียดโครงการพัฒนา

แผนพัฒนาท้องถิ่น (พ.ศ.๒๕๖๖-๒๕๗๐)

แบบ ผ.๐๒/๒

สำหรับ โครงการที่เกินศักยภาพขององค์กรปกครองส่วนท้องถิ่นที่ใช้สำหรับการประสานแผนพัฒนาท้องถิ่น

ก. ยุทธศาสตร์จังหวัดที่ ๓ การพัฒนาเมืองที่น่าอยู่ และพัฒนาโครงสร้างพื้นฐาน ฯ

ข. ยุทธศาสตร์การพัฒนาขององค์กรปกครองส่วนท้องถิ่นในเขตจังหวัด ที่ ๑ ด้านโครงสร้างพื้นฐาน

๑. ยุทธศาสตร์การพัฒนาทางด้านโครงสร้างพื้นฐานและแหล่งน้ำ

๑.๕ แผนงานศาสนาวัฒนธรรมและนันทนาการ

ที่	โครงการ	วัตถุประสงค์	เป้าหมาย (ผลผลิตของโครงการ)	งบประมาณและที่ผ่านมา					ตัวชี้วัด (KPI)	ผลที่คาดว่าจะ จะได้รับ	หน่วยงาน รับผิดชอบหลัก
				๒๕๖๖ (บาท)	๒๕๖๗ (บาท)	๒๕๖๘ (บาท)	๒๕๖๙ (บาท)	๒๕๗๐ (บาท)			
๑	โครงการก่อสร้างสนามกีฬา ณ ที่ทำการ อบต.ทุ่งหลวง	ส่งเสริมการออกกำลังกาย ของประชาชน	ก่อสร้างสนามกีฬา ตามแบบที่ อบต.กำหนด	๑๐,๐๐๐,๐๐๐	๑๐,๐๐๐,๐๐๐	๑๐,๐๐๐,๐๐๐	๑๐,๐๐๐,๐๐๐	๑๐,๐๐๐,๐๐๐	ประชาชนมี สนามกีฬา ที่ได้มาตรฐาน	ประชาชนมี สุขภาพแข็งแรง	กองช่าง
รวม	๑ โครงการ			๑๐,๐๐๐,๐๐๐	๑๐,๐๐๐,๐๐๐	๑๐,๐๐๐,๐๐๐	๑๐,๐๐๐,๐๐๐	๑๐,๐๐๐,๐๐๐			

รายละเอียดโครงการพัฒนา

แผนพัฒนาท้องถิ่น (พ.ศ.๒๕๖๖-๒๕๗๐)

แบบ ผ.๐๒/๒

สำหรับ โครงการที่เกินศักยภาพขององค์กรปกครองส่วนท้องถิ่นที่ใช้สำหรับการประสานแผนพัฒนาท้องถิ่น

ก. ยุทธศาสตร์จังหวัดที่ ๔ การสร้างคนคุณภาพ การพัฒนาสังคมแห่งความสันติสุขฯ

ข. ยุทธศาสตร์การพัฒนาขององค์กรปกครองส่วนท้องถิ่นในเขตจังหวัด ที่ ๒ ด้านการส่งเสริมคุณภาพชีวิต

๒. ยุทธศาสตร์การพัฒนาทางด้านการส่งเสริมคุณภาพชีวิตและสังคม

๒.๑ แผนงานการศึกษา

ที่	โครงการ	วัตถุประสงค์	เป้าหมาย (ผลผลิตของโครงการ)	งบประมาณและที่ผ่านมา					ตัวชี้วัด (KPI)	ผลที่คาดว่าจะได้รับ	หน่วยงาน รับผิดชอบหลัก
				๒๕๖๖ (บาท)	๒๕๖๗ (บาท)	๒๕๖๘ (บาท)	๒๕๖๙ (บาท)	๒๕๗๐ (บาท)			
๑	โครงการส่งเสริมการเรียนรู้ เด็กปฐมวัย ท้องถิ่นไทย ผ่านการเล่น (สนามเด็กเล่น สร้างปัญญา)	เพื่อส่งเสริมพัฒนาการที่ดี ของเด็กปฐมวัย	ก่อสร้าง สนามเด็กเล่นสร้างปัญญา สำหรับเด็กปฐมวัย		๑,๐๐๐,๐๐๐	๑,๐๐๐,๐๐๐	๑,๐๐๐,๐๐๐	๑,๐๐๐,๐๐๐	เด็กมีพัฒนาการ ที่ดีและสุขภาพ แข็งแรง	เด็กมีพัฒนาการ ที่ดีและสุขภาพ แข็งแรง	กองช่าง
รวม	๑ โครงการ				๑,๐๐๐,๐๐๐	๑,๐๐๐,๐๐๐	๑,๐๐๐,๐๐๐	๑,๐๐๐,๐๐๐			

รายละเอียดโครงการพัฒนา

แผนพัฒนาท้องถิ่น (พ.ศ.๒๕๖๖-๒๕๗๐)

แบบ ผ.๐๒/๒

สำหรับ โครงการที่เกินศักยภาพขององค์กรปกครองส่วนท้องถิ่นที่ใช้สำหรับการประสานแผนพัฒนาท้องถิ่น

ก. ยุทธศาสตร์จังหวัดที่ ๔ การสร้างคนคุณภาพ การพัฒนาสังคมแห่งความสันติสุขฯ

ข. ยุทธศาสตร์การพัฒนาขององค์กรปกครองส่วนท้องถิ่นในเขตจังหวัด ที่ ๒ ด้านการส่งเสริมคุณภาพชีวิต

๒. ยุทธศาสตร์การพัฒนาทางการส่งเสริมคุณภาพชีวิตและสังคม

๒.๒ แผนงานอุตสาหกรรมและการโยธา

ที่	โครงการ	วัตถุประสงค์	เป้าหมาย (ผลผลิตของโครงการ)	งบประมาณและที่ผ่านมา					ตัวชี้วัด (KPI)	ผลที่คาดว่าจะได้รับ	หน่วยงาน รับผิดชอบหลัก
				๒๕๖๖ (บาท)	๒๕๖๗ (บาท)	๒๕๖๘ (บาท)	๒๕๖๙ (บาท)	๒๕๗๐ (บาท)			
๑	โครงการก่อสร้างโรงเรียน ผู้สูงอายุตำบลทุ่งหลวง	สร้างพื้นที่และโอกาส ให้ผู้สูงอายุ ผู้ที่สนใจ เข้าร่วมกิจกรรม	ผู้สูงอายุในพื้นที่ ตำบลทุ่งหลวง	๓,๐๐๐,๐๐๐	๓,๐๐๐,๐๐๐	๓,๐๐๐,๐๐๐	๓,๐๐๐,๐๐๐	๓,๐๐๐,๐๐๐	เด็กมีพัฒนาการ ที่ดีและสุขภาพ แข็งแรง	เด็กมีพัฒนาการ ที่ดีและสุขภาพ แข็งแรง	กองช่าง
รวม	๑ โครงการ			๓,๐๐๐,๐๐๐	๓,๐๐๐,๐๐๐	๓,๐๐๐,๐๐๐	๓,๐๐๐,๐๐๐	๓,๐๐๐,๐๐๐			

รายละเอียดโครงการพัฒนา

แผนพัฒนาท้องถิ่น (พ.ศ.๒๕๖๖-๒๕๗๐)

แบบ ผ.๐๒/๒

สำหรับ โครงการที่เกี่วข้องกับขององค์กรปกครองส่วนท้องถิ่นที่ใช้สำหรับการประสานแผนพัฒนาท้องถิ่น

ก. ยุทธศาสตร์จังหวัดที่ ๔ การสร้างคนคุณภาพ การพัฒนาสังคมแห่งความสันติสุขฯ

ข. ยุทธศาสตร์การพัฒนาขององค์กรปกครองส่วนท้องถิ่นในเขตจังหวัด ที่ ๓ ด้านการจัดระเบียบชุมชน/สังคม

๓. ยุทธศาสตร์การพัฒนาทางการจัดระเบียบชุมชน/สังคม และการรักษาความสงบเรียบร้อย

๓.๑ แผนงานรักษาความสงบภายใน

ที่	โครงการ	วัตถุประสงค์	เป้าหมาย (ผลผลิตของโครงการ)	งบประมาณและที่ผ่านมา					ตัวชี้วัด (KPI)	ผลที่คาดว่าจะได้รับ	หน่วยงาน รับผิดชอบหลัก
				๒๕๖๖ (บาท)	๒๕๖๗ (บาท)	๒๕๖๘ (บาท)	๒๕๖๙ (บาท)	๒๕๗๐ (บาท)			
๑	โครงการรักษาความสงบ เรียบร้อยและความปลอดภัย ในชีวิตและทรัพย์สิน ด้วยระบบกล้องโทรทัศน์ วงจรปิด(CCTV System)	เพื่อดูแลความปลอดภัย ในชีวิตและทรัพย์สิน ของประชาชน	ติดตั้ง ระบบกล้องโทรทัศน์ วงจรปิด(CCTV System) พื้นที่ตำบลทุ่งหลวง	๑๐,๐๐๐,๐๐๐	๑๐,๐๐๐,๐๐๐	๑๐,๐๐๐,๐๐๐	๑๐,๐๐๐,๐๐๐	๑๐,๐๐๐,๐๐๐	คดีอาชญากรรม ลดลง	ประชาชนมี ความปลอดภัย ในชีวิตและ ทรัพย์สิน	กองช่าง
รวม	๑ โครงการ			๑๐,๐๐๐,๐๐๐	๑๐,๐๐๐,๐๐๐	๑๐,๐๐๐,๐๐๐	๑๐,๐๐๐,๐๐๐	๑๐,๐๐๐,๐๐๐			

รายละเอียดโครงการพัฒนา

แผนพัฒนาท้องถิ่น (พ.ศ.๒๕๖๖-๒๕๗๐)

แบบ ผ.๐๒/๒

สำหรับ โครงการที่เกี่วข้องกับขององค์กรปกครองส่วนท้องถิ่นที่ใช้สำหรับการประสานแผนพัฒนาท้องถิ่น

ก. ยุทธศาสตร์จังหวัดที่ ๓ การยกระดับอุตสาหกรรมการท่องเที่ยว เพื่อเป็นแหล่งท่องเที่ยวชั้นนำ

ข. ยุทธศาสตร์การพัฒนาขององค์กรปกครองส่วนท้องถิ่นในเขตจังหวัด ที่ ๓ ด้านการจัดระเบียบชุมชน/สังคม

๔. ยุทธศาสตร์การพัฒนาทางด้านการวางแผน การส่งเสริม การลงทุน พาณิชยกรรม และการท่องเที่ยว

๔.๑ แผนงานสร้างความเข้มแข็งของชุมชน

ที่	โครงการ	วัตถุประสงค์	เป้าหมาย (ผลผลิตของโครงการ)	งบประมาณและที่ผ่านมา					ตัวชี้วัด (KPI)	ผลที่คาดว่าจะได้รับ	หน่วยงาน รับผิดชอบหลัก
				๒๕๖๖ (บาท)	๒๕๖๗ (บาท)	๒๕๖๘ (บาท)	๒๕๖๙ (บาท)	๒๕๗๐ (บาท)			
๑	ปรับปรุงภูมิทัศน์สถานที่ท่องเที่ยว ถ้ำเขานาง หมู่ที่ ๖	เพื่อความร่วมมือของ สถานที่ท่องเที่ยว	ปรับปรุงภูมิทัศน์ สถานที่ท่องเที่ยว	๕๐๐,๐๐๐	๕๐๐,๐๐๐	๕๐๐,๐๐๐	๕๐๐,๐๐๐	๕๐๐,๐๐๐	ประชาชน มีส่วนร่วม ไม่น้อยกว่า ร้อยละ ๔๐	สร้างความร่วมมือ เหมาะสมแก่การ ท่องเที่ยว	สำนักปลัด
๒	ปรับปรุงภูมิทัศน์สถานที่ท่องเที่ยว เขาหลัก (วัดเขาหลวง) หมู่ที่ ๒	เพื่อความร่วมมือของ สถานที่ท่องเที่ยว	ปรับปรุงภูมิทัศน์ สถานที่ท่องเที่ยว	๕๐๐,๐๐๐	๕๐๐,๐๐๐	๕๐๐,๐๐๐	๕๐๐,๐๐๐	๕๐๐,๐๐๐	ประชาชน มีส่วนร่วม ไม่น้อยกว่า ร้อยละ ๔๐	สร้างความร่วมมือ เหมาะสมแก่การ ท่องเที่ยว	สำนักปลัด
รวม	๒ โครงการ			๑,๐๐๐,๐๐๐	๑,๐๐๐,๐๐๐	๑,๐๐๐,๐๐๐	๑,๐๐๐,๐๐๐	๑,๐๐๐,๐๐๐			

รายละเอียดโครงการพัฒนา

แผนพัฒนาท้องถิ่น (พ.ศ.๒๕๖๖-๒๕๗๐)

แบบ ผ.๐๒/๒

สำหรับ โครงการที่เกินศักยภาพขององค์กรปกครองส่วนท้องถิ่นที่ใช้สำหรับการประสานแผนพัฒนาท้องถิ่น

ก. ยุทธศาสตร์จังหวัดที่ ๕ การบริหารจัดการทรัพยากรธรรมชาติอย่างสมดุล รองรับการเติบโตของคุณภาพชีวิตที่เป็นมิตรกับสิ่งแวดล้อมอย่างยั่งยืน

ข. ยุทธศาสตร์การพัฒนาขององค์กรปกครองส่วนท้องถิ่นในเขตจังหวัด ที่ ๓ ด้านการจัดระเบียบชุมชน/สังคม

๕. ยุทธศาสตร์การพัฒนาด้านการบริหารจัดการและการอนุรักษ์ทรัพยากรธรรมชาติและสิ่งแวดล้อม

๕.๑ แผนงานสร้างความเข้มแข็งของชุมชน

ที่	โครงการ	วัตถุประสงค์	เป้าหมาย (ผลผลิตของโครงการ)	งบประมาณและที่ผ่านมา					ตัวชี้วัด (KPI)	ผลที่คาดว่าจะได้รับ	หน่วยงาน รับผิดชอบหลัก
				๒๕๖๖ (บาท)	๒๕๖๗ (บาท)	๒๕๖๘ (บาท)	๒๕๖๙ (บาท)	๒๕๗๐ (บาท)			
๑	โครงการจัดสร้างเตาเผาขยะที่ได้มาตรฐานและไม่มีมลพิษ	เพื่อมีที่ทำลายขยะของตำบล	จัดสร้างเตาเผาขยะ	๑๐,๐๐๐,๐๐๐	๑๐,๐๐๐,๐๐๐	๑๐,๐๐๐,๐๐๐	๑๐,๐๐๐,๐๐๐	๑๐,๐๐๐,๐๐๐	ประชาชนมีส่วนร่วมไม่น้อยกว่าร้อยละ ๔๐	สร้างความร่วมมือที่เหมาะสมแก่การท่องเที่ยว	สำนักปลัด
รวม	๑ โครงการ			๑๐,๐๐๐,๐๐๐	๑๐,๐๐๐,๐๐๐	๑๐,๐๐๐,๐๐๐	๑๐,๐๐๐,๐๐๐	๑๐,๐๐๐,๐๐๐			

ส่วนที่ ๔ การติดตามและประเมินผล

๔.๑ การติดตามและประเมินผลยุทธศาสตร์

แนวทางการพิจารณาการติดตามและประเมินผลแผนพัฒนาท้องถิ่นตามระเบียบกระทรวงมหาดไทยว่าด้วยการจัดทำแผนพัฒนาขององค์กรปกครองส่วนท้องถิ่น พ.ศ. ๒๕๔๘ (แก้ไขเพิ่มเติมถึง ฉบับที่ ๓ พ.ศ. ๒๕๖๑) เป็นแบบที่กำหนดให้คณะกรรมการติดตามและประเมินผลแผนพัฒนาท้องถิ่น ดำเนินการให้คะแนน ตามเกณฑ์ที่กำหนดไว้ ซึ่งเป็นส่วนหนึ่งของการติดตามและประเมินผลแผนพัฒนา โดยดำเนินการอย่างน้อยปีละครั้ง ภายในเดือนธันวาคม รายละเอียด ดังนี้

๑. แนวทางการพิจารณาการติดตามและประเมินผลยุทธศาสตร์เพื่อความสอดคล้องแผนพัฒนาท้องถิ่น ประกอบด้วย

- ๑.๑ ข้อมูลสภาพทั่วไปและข้อมูลพื้นฐานขององค์กรปกครองส่วนท้องถิ่น ๒๐ คะแนน
- ๑.๒ การวิเคราะห์สถานการณ์และศักยภาพ ๒๐ คะแนน
- ๑.๓ ยุทธศาสตร์ ๖๐ คะแนน ประกอบด้วย

- (๑) ยุทธศาสตร์ขององค์กรปกครองส่วนท้องถิ่น ๑๐ คะแนน
- (๒) ยุทธศาสตร์ขององค์กรปกครองส่วนท้องถิ่นในเขตจังหวัด ๑๐ คะแนน
- (๓) ยุทธศาสตร์จังหวัด ๑๐ คะแนน
- (๔) วิสัยทัศน์ ๕ คะแนน
- (๕) กลยุทธ์ ๕ คะแนน
- (๖) เป้าประสงค์ของแต่ละประเด็นกลยุทธ์ ๕ คะแนน
- (๗) จุดยืนทางยุทธศาสตร์ ๕ คะแนน
- (๘) แผนงาน ๕ คะแนน
- (๙) ความเชื่อมโยงของยุทธศาสตร์ในภาพรวม ๕ คะแนน

คะแนนรวม ๑๐๐ คะแนน เกณฑ์ที่ควรได้เพื่อให้เกิดความสอดคล้องและขับเคลื่อนการ พัฒนาท้องถิ่นขององค์กรปกครองส่วนท้องถิ่น ไม่ควรน้อยกว่าร้อยละ ๘๐ (๘๐ คะแนน)

๒. แนวทางการพิจารณาการติดตามและประเมินผลโครงการเพื่อความสอดคล้องแผนพัฒนาท้องถิ่น ประกอบด้วย

- ๒.๑ การสรุปสถานการณ์การพัฒนา ๑๐ คะแนน
- ๒.๒ การประเมินผลการนำแผนพัฒนาท้องถิ่นสี่ปีไปปฏิบัติในเชิงปริมาณ ๑๐ คะแนน
- ๒.๓ การประเมินผลการนำแผนพัฒนาท้องถิ่นสี่ปีไปปฏิบัติในเชิงคุณภาพ ๑๐ คะแนน
- ๒.๔ แผนงานและยุทธศาสตร์การพัฒนา ๑๐ คะแนน
- ๒.๕ โครงการพัฒนา ๖๐ คะแนน ประกอบด้วย
 - (๑) ความชัดเจนของชื่อโครงการ ๕ คะแนน
 - (๒) กำหนดวัตถุประสงค์สอดคล้องกับโครงการ ๕ คะแนน
 - (๓) เป้าหมาย (ผลผลิตของโครงการ) มีความชัดเจนนำไปสู่การตั้งงบประมาณได้ถูกต้อง ๕ คะแนน

- (๔) โครงการมีความสอดคล้องกับแผนยุทธศาสตร์ชาติ ๒๐ ปี ๕ คะแนน
 - (๕) เป้าหมาย (ผลผลิตของโครงการ) มีความสอดคล้องกับแผนพัฒนาเศรษฐกิจและสังคมแห่งชาติ ฉบับที่ ๑๒ ๕ คะแนน
 - (๖) โครงการมีความสอดคล้องกับ Thailand ๔.๐ ๕ คะแนน
 - (๗) โครงการสอดคล้องกับยุทธศาสตร์จังหวัด ๕ คะแนน
 - (๘) โครงการแก้ไขปัญหาความยากจนหรือการเสริมสร้างให้ประเทศชาติมั่นคง มั่งคั่ง ยั่งยืน ภายใต้หลักประชารัฐ ๕ คะแนน
 - (๙) งบประมาณ มีความสอดคล้องกับเป้าหมาย (ผลผลิตของโครงการ) ๕ คะแนน
 - (๑๐) มีการประมาณการราคาถูกต้องตามหลักวิธีการงบประมาณ ๕ คะแนน
 - (๑๑) มีการกำหนดตัวชี้วัด (KPI) และสอดคล้องกับวัตถุประสงค์และผลที่คาดว่าจะได้รับ ๕ คะแนน
 - (๑๒) ผลที่คาดว่าจะได้รับ สอดคล้องกับวัตถุประสงค์ ๕ คะแนน
- คะแนนรวม ๑๐๐ คะแนน เกณฑ์ที่ควรได้เพื่อให้เกิดความสอดคล้องและขับเคลื่อนการพัฒนาท้องถิ่นขององค์กรปกครองส่วนท้องถิ่น ไม่ควรน้อยกว่าร้อยละ ๘๐ (๘๐ คะแนน)

๓. แนวทางการพิจารณาการติดตามและประเมินผลยุทธศาสตร์เพื่อความสอดคล้องแผนพัฒนา ท้องถิ่นขององค์กรปกครองส่วนท้องถิ่น ประเด็นการพิจารณา

- ๑. ข้อมูลสภาพทั่วไปและข้อมูลพื้นฐานขององค์กรปกครองส่วนท้องถิ่น ๒๐
 - ๒. การวิเคราะห์สภาพการณ์และศักยภาพ ๑๕
 - ๓. ยุทธศาสตร์ ประกอบด้วย ๖๕
 - ๓.๑ ยุทธศาสตร์ขององค์กรปกครองส่วนท้องถิ่น (๑๐)
 - ๓.๒ ยุทธศาสตร์ขององค์กรปกครองส่วนท้องถิ่นในเขตจังหวัด (๑๐)
 - ๓.๓ ยุทธศาสตร์จังหวัด (๑๐)
 - ๓.๔ วิสัยทัศน์ (๕)
 - ๓.๕ กลยุทธ์ (๕)
 - ๓.๖ เป้าประสงค์ของแต่ละประเด็นกลยุทธ์ (๕)
 - ๓.๗ จุดยืนทางยุทธศาสตร์ (๕)
 - ๓.๘ แผนงาน (๕)
 - ๓.๙ ความเชื่อมโยงของยุทธศาสตร์ในภาพรวม (๕)
- รวมคะแนน ๑๐๐ คะแนน

๔.๒ การติดตามและประเมินผลโครงการ

องค์การบริหารส่วนตำบลทุ่งหลวงใช้การติดตามและประเมินผลโครงการ โดยใช้ตัวแบบวัดผลในเชิงปริมาณและคุณภาพ ตามที่จะกล่าวต่อไปในหัวข้อที่ ๓.๑ และมีหลักการประเมินผลโครงการที่สำคัญ คือ การติดตามและประเมินผลโครงการว่าบรรลุวัตถุประสงค์ที่กำหนดไว้ในโครงการทุกประการหรือไม่อย่างไร

๔.๓ สรุปผลการพัฒนาท้องถิ่น

๔.๓.๑ การวัดผลในเชิงปริมาณและเชิงคุณภาพ

ใช้แบบสำหรับติดตามและประเมินผลเชิงปริมาณและคุณภาพ

- (๑) แบบตัวบ่งชี้การปฏิบัติงาน (Performance Indicators)
- (๒) แบบบัตรคะแนน (Scorecard Model) หรือ Scorecard Model ของ Kaplan & Norton
- (๓) แบบมุ่งวัดผลสัมฤทธิ์ (Result Framework Model (RF))
- (๔) แบบเชิงเหตุผล (Logical Model)
- (๕) แบบวัดกระบวนการปฏิบัติงาน (Process Performance Measurement System (PPMS))
- (๖) แบบการประเมินโดยใช้วิธีการแก้ปัญหาหรือเรียนรู้จากปัญหาที่เกิดขึ้น หรือ Problem-Solving

Method

- (๗) แบบการประเมินแบบมีส่วนร่วม (Participatory Method)
- (๘) แบบการประเมินผลกระทบ (Impact Evaluation)
- (๙) แบบการประเมินความเสี่ยง (Risk Assessment Model)
- (๑๐) แบบประเมินตนเอง (Self-Assessment Model)
- (๑๑) แบบอื่นๆ ที่องค์กรปกครองส่วนท้องถิ่นกำหนดขึ้น ทั้งนี้ต้องอยู่ภายใต้กรอบข้อ (๑) –(๑๐) หรือเป็นแบบผสมก็ได้

เชิงปริมาณ (Quantity) เชิงคุณภาพ (Quality) ผลที่ได้จริงๆคืออะไร ค่าใช้จ่าย (Cost) เวลา (Time) เป็นไปตามที่กำหนดไว้หรือไม่

ประชาชนได้ประโยชน์อย่างไรหรือราชการได้ประโยชน์อย่างไร

วัดผลนั้นได้หรือไม่ หรือวัดได้เท่าไร (Key Performance Indicator : KPIs)

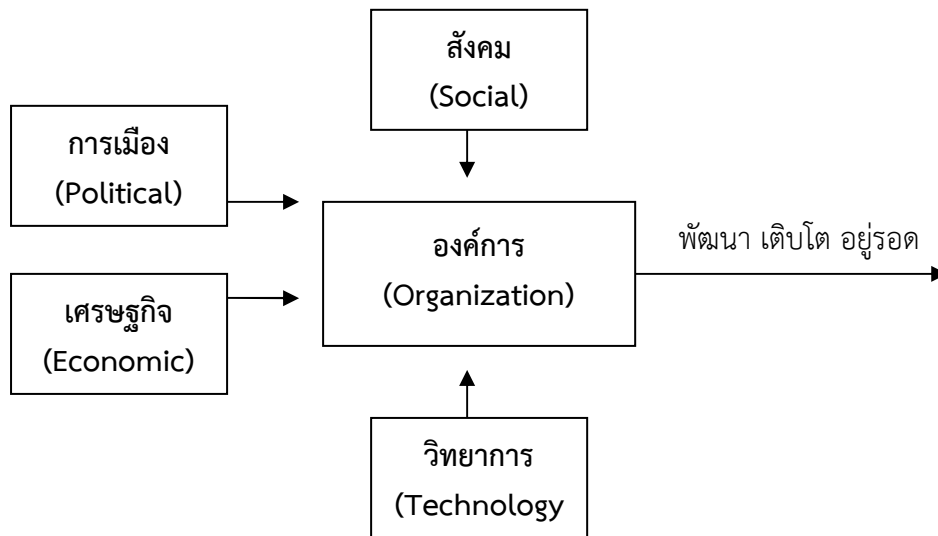
ผลกระทบ (Impact)

๔.๔ ข้อเสนอแนะในการจัดทำแผนพัฒนาท้องถิ่นในอนาคต

๔.๔.๑ ผลกระทบนำไปสู่อนาคต (เช่น จะทำ สนับสนุน ส่งเสริม ป้องกัน อย่างไร เป็นต้น)

ในทฤษฎีทางวิชาการการจัดการ ซึ่งว่า องค์กรต่างๆไม่ว่าจะเป็นองค์กรภาครัฐหรือองค์กรภาคเอกชน จะพัฒนา เติบโตและอยู่รอดได้ต้องมีการปรับตัวให้เข้ากับการเปลี่ยนแปลงของสภาพแวดล้อมภายนอก ๔ ประการ (PEST) ตลอดเวลา ซึ่งประกอบไปด้วย

- ๑) สิ่งแวดล้อมด้านการเมือง (Political Environment)
- ๒) สิ่งแวดล้อมด้านเศรษฐกิจ (Economic Environment)
- ๓) สิ่งแวดล้อมด้านสังคม (Social Environment) และ
- ๔) สิ่งแวดล้อมด้านวิทยาการใหม่ๆ (Technology)



จากแผนภาพ องค์กรการบริหารส่วนตำบล มีฐานะเป็นองค์กรภาครัฐองค์กรหนึ่ง จึงมีความจำเป็นที่จะต้องมีความสามารถในการปรับตัวให้เข้ากับการเปลี่ยนแปลงของสิ่งแวดล้อมต่างๆ ๔ ประการดังที่กล่าวมาแล้ว เพื่อให้องค์กรพัฒนา เติบโตและอยู่รอดต่อไปได้ วิธีทัศน์ในการปฏิบัติงานในองค์กรปกครองส่วนท้องถิ่นต้องวิเคราะห์ตามสิ่งแวดล้อมที่จะเปลี่ยนแปลงไปทั้ง ๔ ประการ ดังนี้

การปรับตัวให้เข้ากับการเมือง(Political Environment) ที่เปลี่ยนแปลง

หากกล่าวถึงการปกครองของไทยในปัจจุบัน อาจแบ่งระดับการเมืองออกได้เป็น ๒ ระดับ ได้แก่ การเมืองระดับชาติ และการเมืองระดับท้องถิ่น การเมืองระดับชาติ ได้แก่ การเมืองระดับรัฐบาลสมาชิกสภาผู้แทนราษฎร สมาชิกวุฒิสภา ในส่วนของการเมืองระดับท้องถิ่นนั้นยังสามารถแบ่งแยกย่อยออกได้เป็นหลายประเภท เช่น การเมืองของ อบจ. เทศบาล หรือ อบต. หรือแม้กระทั่งการเมืองในระดับหมู่บ้านที่จะต้องมีเลือกตั้งผู้ใหญ่บ้านโดยราษฎรในหมู่บ้านนั้นๆ เป็นต้น

ในสภาพข้อเท็จจริงปัจจุบันและผลงานวิจัยต่างๆที่เกี่ยวข้องต่างชี้ว่าการเมืองในระดับชาติ ยังมีอิทธิพลต่อการเมืองในระดับท้องถิ่นอยู่หลายประการ เช่น การเลือกตั้งในระดับท้องถิ่นต้องอาศัยภาพลักษณ์ของพรรคการเมืองระดับชาติเพื่อช่วยในการหาเสียง การให้เงินอุดหนุนเฉพาะกิจจากส่วนกลางมายังองค์กรปกครองส่วนท้องถิ่นโดยเลือกให้เฉพาะท้องถิ่นที่เป็นพรรคพวกเดียวกันกับราชการส่วนกลาง เป็นต้น

ในอนาคต อำนาจหน้าที่และบทบาทของนักการเมืองท้องถิ่นและข้าราชการท้องถิ่นจะเป็นอย่างไร นั้น ส่วนหนึ่งก็ขึ้นอยู่กับสิ่งแวดล้อมทางการเมืองโดยเฉพาะอย่างยิ่งอิทธิพลจากการเมืองระดับชาติซึ่งถ่ายทอดออกมาเป็นนโยบายของรัฐที่มีต่อ อบต. ซึ่งมักสลับสับเปลี่ยนกันเป็น ๒ กรณี กล่าวคือ การรวมอำนาจการปกครอง (Centralization) หรือ การกระจายอำนาจการปกครอง (Decentralization) ดังนั้น ผู้ที่จะปฏิบัติงานใน อบต. จึงจำเป็นที่จะต้องทราบความเคลื่อนไหวของนโยบายรัฐอยู่ตลอดเวลา เพื่อบริหารจัดการ อบต.ให้เข้ากับสภาพการณ์ดังกล่าวที่เปลี่ยนแปลงอยู่ตลอดเวลา

ในส่วนของปัจจัยการเมืองระดับท้องถิ่นด้วยกันเองนั้น ทุกฝ่ายที่เกี่ยวข้องจะต้องเข้าใจบทบาทหน้าที่ของตนเอง ซึ่งโดยหลักการแล้วการตัดสินใจกำหนดนโยบายควรเป็นหน้าที่ของฝ่ายการเมืองท้องถิ่น ทุกฝ่ายควรต้องรู้ความเคลื่อนไหวและการเปลี่ยนแปลงของการเมืองท้องถิ่นในทุกระดับทั้งระดับ อบจ. เทศบาล อบต.และระดับหมู่บ้าน เพราะการเมืองท้องถิ่นเหล่านี้มีความเชื่อมโยงสัมพันธ์กันและจะต้องมีผลกระทบต่อ อบต.ไม่ทางตรงก็ทางอ้อม ข้าราชการท้องถิ่นควรพยายามปรับข้อเท็จจริงในท้องถิ่นให้เข้ากับระเบียบกฎหมายของรัฐ ซึ่งในบางครั้ง

ระเบียบกฎหมายอาจไม่เหมาะสมกับสภาพปัญหาและความต้องการของคนในท้องถิ่นก็ต้องเป็นหน้าที่ของข้าราชการท้องถิ่น ที่จะประยุกต์ใช้กฎหมาย ให้สามารถใช้ได้จริงตามสภาพและบริบทแวดล้อมของท้องถิ่นนั้นๆ จึงจะได้ชื่อว่าเป็นนักบริหารการเปลี่ยนแปลง(Change Agent) อย่างแท้จริง

การปรับตัวเข้ากับเศรษฐกิจ (Economic Environment) ที่เปลี่ยนแปลง

เมื่อสภาพเศรษฐกิจโดยรวมของประเทศไม่ดี ทำให้ประชาชนยากจนเพิ่มขึ้นเป็นสาเหตุของปัญหาอื่นๆที่กระทบต่อ อปท.ตามมา ไม่ว่าจะเป็นปัญหายาเสพติด ปัญหาโสเภณีเด็ก ปัญหาประชาชนเรียกร้องในสิ่งที่สามารถแก้ไขปัญหาเฉพาะหน้ามากกว่าสิ่งที่แก้ไขปัญหายั่งยืน เช่น ต้องการผ้าห่มกันหนาวฟรี เสื้อกันหนาวฟรี และของฟรีอื่นๆจาก อปท. เป็นต้น ซึ่งสวนทางกับระเบียบกฎหมายและการตรวจสอบอย่างเข้มข้นของสำนักงานตรวจเงินแผ่นดิน ที่พยายามจำกัดขอบเขตการตัดสินใจขององค์กรปกครองส่วนท้องถิ่นในเรื่องของการแจกของให้แก่ราษฎร

อีกปัญหาหนึ่งประชาชนอาจขาดการมีส่วนร่วมทางการเมืองกับ อปท. เพราะต้องเอาเวลาไปทำงานหาเงินเพื่อปากท้องของตนเองก่อน หรือบางครั้งอาจมีส่วนร่วมแค่การรับเงินแล้วไปลงคะแนนเสียงเลือกตั้ง รวมตลอดถึงปัญหาความยากจนของประชาชนจะสร้างความเข้มแข็งให้กับนโยบายประชานิยมไปโดยปริยายซึ่งอาจส่งผลกระทบต่อในทางลบในระยะยาว โดยเฉพาะอย่างยิ่งเป็นการส่งเสริมลักษณะนิสัยการพึ่งพิงรัฐอยู่ตลอดเวลาของประชาชน เป็นต้น

ดังนั้น การสร้างกระบวนทัศน์ (Paradigm) ทางความคิดให้แก่ประชาชนตามหลัก “ตนเป็นที่พึ่งแห่งตน” และ “ปรัชญาเศรษฐกิจพอเพียง” ควรเป็นสิ่งสำคัญที่นักบริหารงาน อปท. ควรให้ความสนใจที่จะส่งเสริมและพัฒนาในประเด็นนี้

การปรับตัวเข้ากับสังคม (Social Environment) ที่เปลี่ยนแปลง

ชุมชนแต่ละชุมชนมีสภาพทางสังคมและวัฒนธรรมที่แตกต่างกัน ดังนั้น การปฏิบัติงานในแต่ละพื้นที่ก็ต้องเผชิญกับสภาพทางสังคมและวัฒนธรรมที่แตกต่างกัน เช่น บางพื้นที่อาจเป็นสังคมของคนพุทธ บางพื้นที่อาจเป็นสังคมของคนคริสต์หรืออิสลาม บางพื้นที่เป็นสังคมปทุมภูมิ (ชุมชนชนบท) บางพื้นที่เป็นสังคมทฤษฎีภูมิ (ชุมชนในเมือง) บางพื้นที่ประชาชนให้ความร่วมมือกับกิจกรรมของ อปท.เป็นอย่างดี บางพื้นที่ประชาชนขาดความร่วมมือ บางพื้นที่อาจเป็นสังคมที่ประกอบด้วยชนเผ่าต่างๆมากมาย เป็นต้น

สภาพของสังคมไทยมักเป็นสังคมอุปถัมภ์ ผู้บริหารท้องถิ่นอาจมีแนวโน้มที่จะตัดสินใจกำหนดนโยบายไปตอบสนองต่อกลุ่มญาติพี่น้องของตน กลุ่มอื่นที่แพ้การเลือกตั้งเมื่อไม่ได้รับการตอบสนองก็หาทางโจมตี ก่อให้เกิดความขัดแย้งที่รุนแรงขึ้นในสังคมท้องถิ่นมากกว่าในอดีต ดังนั้น บุคลากรใน อปท. จึงจำเป็นต้องเข้าใจผลกระทบที่มาจากสาเหตุการกระจายอำนาจสู่ท้องถิ่นที่ส่งผลโดยตรงต่อความสามัคคีในสังคมท้องถิ่นยุคปัจจุบัน ต้องมีความสามารถบริหารงานบนความขัดแย้งในสังคม เพราะคงไม่มีสังคมใดในประเทศไทยที่จะมีคนที่ชอบสิ่งๆ เหมือนๆกันได้หมด การปฏิบัติงานทุกอย่างย่อมมีการเห็นด้วย ไม่เห็นด้วย ต่อต้าน และไม่ต่อต้าน อยู่คู่กับสังคมประชาธิปไตยเสมอ สำคัญเพียงแต่ว่าจะสามารถลดระดับหรือแก้ไขความขัดแย้งที่รุนแรงนั้นได้อย่างไร

การปรับตัวเข้ากับวิทยาการใหม่ๆ (Technology) ที่เปลี่ยนแปลง

ในปัจจุบันกรมส่งเสริมการปกครองท้องถิ่นมีนโยบายส่งเสริมการพัฒนาบุคลากรโดยการฝึกอบรมอยู่เป็นประจำ เช่น การฝึกอบรมการใช้คอมพิวเตอร์โปรแกรมต่างๆ การฝึกอบรมการจัดทำเว็บไซต์องค์กร เป็นต้น ประกอบกับกรมส่งเสริมฯ มีเว็บไซต์เผยแพร่ข้อมูลข่าวสารต่างๆที่จำเป็นและเกี่ยวข้องกับการปฏิบัติงานของ อปท. ที่ปรับปรุงให้ทันสมัยอยู่ทุกวัน เช่น การเผยแพร่หนังสือสั่งการต่างๆผ่านช่องทางการสารบรรณอิเล็กทรอนิกส์ เป็นต้น หากพนักงานท้องถิ่นให้ความสำคัญในการอ่านหนังสือสั่งการของกรมส่งเสริมฯทางอินเทอร์เน็ตอยู่เป็นประจำ ก็จะนำมาซึ่งการบริหารงานที่มีประสิทธิภาพและไม่ขัดต่อระเบียบ กฎหมาย หนังสือสั่งการที่เปลี่ยนแปลงไปอยู่ตลอดเวลา

๔.๔.๒ ข้อสังเกต ข้อเสนอแนะ ผลจากการพัฒนา (รวมถึงองค์ประกอบสำคัญของข้อมูลเพื่อนำไปสู่ข้อเสนอแนะ เป็นต้น)

องค์การบริหารส่วนตำบลทุ่งหลวง มีข้อสังเกต ข้อเสนอแนะ ผลจากการพัฒนา โดยอิงการคาดการณ์การพัฒนาต่างๆอยู่ภายใต้สิ่งแวดล้อมภายนอกต่างๆ ดังต่อไปนี้

๑) การเปลี่ยนแปลงในประเทศที่จะส่งผลกระทบต่อ อบต.

- รัฐธรรมนูญฉบับใหม่จะส่งผลกระทบต่อองค์กรปกครองส่วนท้องถิ่นอย่างไร
- แนวโน้มการยกฐานะจาก อบต. เป็นเทศบาลทั่วประเทศ
- แนวโน้มการควบรวมองค์กรปกครองส่วนท้องถิ่น
- การเพิ่มขึ้นหรือลดลงของการจัดสรรเงินงบประมาณให้ อบต.

๒) การเปลี่ยนแปลงในระดับภูมิภาคที่จะส่งผลกระทบต่อ อบต.

AEC หรือ Asean Economics Community คือการรวมตัวของชาติในอาเซียน ๑๐ ประเทศ โดยมี ไทย พม่า ลาว เวียดนาม มาเลเซีย สิงคโปร์ อินโดนีเซีย ฟิลิปปินส์ กัมพูชา บรูไน เพื่อที่จะให้มีผลประโยชน์ทางเศรษฐกิจร่วมกัน จะมีรูปแบบคล้ายๆ กลุ่ม Euro Zone นั้นเอง จะทำให้มีผลประโยชน์ อำนาจต่อรองต่างๆ กับคู่ค้าได้มากขึ้น และการนำเข้า ส่งออกของชาติในอาเซียนก็จะเสรี ยกเว้นสินค้าบางชนิดที่แต่ละประเทศอาจจะขอไว้ไม่ลดภาษีนำเข้า (เรียกว่าสินค้าอ่อนไหว)

Asean จะรวมตัวเป็น ประชาคมเศรษฐกิจอาเซียนและมีผลเป็นรูปธรรม ณ วันที่ ๓๑ ธันวาคม ๒๕๕๘ ณ วันนั้นจะทำให้ภูมิภาคนี้เปลี่ยนแปลงไปอย่างมาก โดย AEC Blueprint (แบบพิมพ์เขียว) หรือแนวทางที่จะให้ AEC เป็นไปคือ

๑. การเป็นตลาดและฐานการผลิตเดียวกัน
๒. การเป็นภูมิภาคที่มีขีดความสามารถในการแข่งขันสูง
๓. การเป็นภูมิภาคที่มีการพัฒนาทางเศรษฐกิจที่เท่าเทียมกัน
๔. การเป็นภูมิภาคที่มีการบูรณาการเข้ากับเศรษฐกิจโลก

จากการที่องค์การบริหารส่วนตำบลทุ่งหลวงได้กำหนดยุทธศาสตร์การพัฒนา ไว้จำนวน ๗ ยุทธศาสตร์ ดังนั้นจึงวิเคราะห์การเปลี่ยนแปลงในระดับภูมิภาค หรือ การเข้าสู่ AEC ที่จะส่งผลกระทบต่อองค์การบริหารส่วนตำบลทุ่งหลวง ในยุทธศาสตร์ต่างๆ ดังนี้

๑. ยุทธศาสตร์การพัฒนาด้านโครงสร้างพื้นฐานและพัฒนาแหล่งน้ำ

การเข้าสู่ประชาคมเศรษฐกิจอาเซียน (AEC) ของไทย ทำให้องค์กรปกครองส่วนท้องถิ่นโดยเฉพาะอย่างยิ่งองค์การบริหารส่วนตำบลทุ่งหลวง ต้องให้ความสำคัญกับการพัฒนาโครงสร้างพื้นฐานเพื่อรองรับการหลั่งเข้ามาของประชากรประเทศเพื่อนบ้านไม่ว่าจะเข้ามาในฐานะนักท่องเที่ยว คนทำงาน หรือการอื่นใด การพัฒนาโครงสร้างพื้นฐานที่สำคัญ เช่น ถนน ป้ายจราจรที่มีภาษาอังกฤษและภาษาต่างประเทศที่จำเป็น เป็นต้น

๒. ยุทธศาสตร์การพัฒนาด้านส่งเสริมคุณภาพชีวิตและสังคม

ปัญหาสังคมจะรุนแรงถ้าไม่ได้รับการวางแผนที่ดี เนื่องจากจะมีขยะจำนวนมากมากขึ้น ปัญหาการแบ่งชนชั้น ถ้าคนไทยทำงานกับคนต่างชาติที่ด้อยกว่า อาจมีการแบ่งชนชั้นกันได้ จะมีชุมชนสลัมเกิดขึ้น และอาจมีพม่าทาว์น ลาวทาว์น กัมพูชาทาว์น ปัญหาอาชญากรรมจะรุนแรง สถิติการก่ออาชญากรรมจะเพิ่มขึ้นอย่างมากจากชนชั้นที่มีปัญหา คนจะทำผิดกฎหมายมากขึ้นเนื่องจากไม่รู้กฎหมาย

๓. ยุทธศาสตร์การพัฒนาด้านการจัดระเบียบชุมชนสังคมและความสงบเรียบร้อย

การเข้าสู่ประชาคมเศรษฐกิจอาเซียน (AEC) ของไทย ทำให้องค์กรปกครองส่วนท้องถิ่นโดยเฉพาะอย่างยิ่งองค์การบริหารส่วนตำบลทุ่งหลวงต้องให้ความสำคัญกับการจัดระเบียบชุมชนสังคมและความสงบเรียบร้อย

มากขึ้น เนื่องจากกฎหมายและวัฒนธรรมของแต่ละชนชาติอาจมีความแตกต่างกัน ดังนั้น อาจมีการฝ่าฝืนกฎหมาย จากชาวต่างประเทศในไทยมากขึ้นทั้งโดยตั้งใจและความไม่รู้กฎหมาย อีกทั้ง อาจเกิดปัญหาอาชญากรรม ยาเสพติด เพิ่มมากขึ้นจากการหลั่งไหลของแรงงานต่างด้าวที่เข้ามาทำงานในไทยมากขึ้น

๔. ยุทธศาสตร์การพัฒนาด้านการวางแผนการลงทุนพาณิชย์กรรมและการท่องเที่ยว

องค์การบริหารส่วนตำบลทุ่งหลวง ต้องเร่งบูรณาการร่วมกับแหล่งท่องเที่ยวในพื้นที่ ไม่ว่าจะเป็น ศูนย์วัฒนธรรมประจำตำบลทุ่งหลวง (หมู่ที่ ๓) และพัฒนาถ้าเขานางเป็นสถานที่ท่องเที่ยว

๕. ยุทธศาสตร์การพัฒนาด้านการบริหารจัดการและการอนุรักษ์ทรัพยากรธรรมชาติและสิ่งแวดล้อม

การบุกรุกพื้นที่ป่าอาจมีมากขึ้น ด้วยสาเหตุทั้งที่เกิดจากคนไทยและชาวต่างชาติ สาเหตุที่เกิดจากคนไทยคือการเพิ่มขึ้นของจำนวนประชากรทำให้ที่ทำกินไม่เพียงพอต่อความต้องการ หรือการขายที่ดินให้นายทุน ต่างๆชาติแล้วไม่มีที่ทำกินจึงต้องไปเปิดป่าใหม่ ส่วนสาเหตุจากชาวต่างชาติ อาจมีนายทุนเข้ามาทำลาย ทรัพยากรธรรมชาติและสิ่งแวดล้อม เช่น การตัดไม้เพื่อผลประโยชน์ทางเศรษฐกิจ การเข้าสัมปทานเหมืองแร่หรือ ทรัพยากรธรรมชาติที่สำคัญอื่นๆ มลพิษจากข้อเสียข้ามแดน เช่น อาจมีขยะข้ามแดน

๖. ยุทธศาสตร์การพัฒนาด้านการศึกษา ศาสนา และวัฒนธรรม

การศึกษา

ภาษาอังกฤษยังเป็นภาษาที่คนไทยมีความเชี่ยวชาญในการสื่อสารน้อยกว่าประเทศอื่นๆในอาเซียน ดังนั้น องค์การบริหารส่วนตำบลทุ่งหลวง จึงได้โครงการอบรมประชาคมอาเซียนที่มีครูเข้ามาสอนภาษาอังกฤษโดย การให้อยู่กินกับชาวบ้าน โรงเรียนในพื้นที่ เพื่อนำร่องไปสู่โครงการอื่นๆในการเร่งรัดพัฒนาให้ประชาชนในพื้นที่มี ทักษะในการสนทนาภาษาอังกฤษเพิ่มมากขึ้น

ศาสนา

อาจเกิดความขัดแย้งในการเผยแพร่ศาสนาของชาวต่างชาติที่เดินทางเข้ามาในไทยมากขึ้น เช่น อาจ มีการเผยแพร่ศาสนาคริสต์ ศาสนาอิสลาม อาจมีการกระทบกระทั่งกันระหว่างผู้นับถือศาสนาที่แตกต่างกัน เป็นต้น

วัฒนธรรม

ประชาสังคมและวัฒนธรรมอาเซียน (ASEAN SOCIO-CULTURAL COMMUNITY) มีแผนปฏิบัติการ ด้านสังคมและวัฒนธรรมอาเซียนระบุในแผนปฏิบัติการเวียงจันทน์ที่สำคัญ คือ การพัฒนามนุษย์และการสร้างอัต ลักษณ์อาเซียน ต้องสร้างความตระหนักรู้ถึงความแตกต่างในมรดกทางวัฒนธรรม เช่น มุสลิมมีอาหารที่เป็นข้อห้าม ตามธรรมเนียมบรูไนไม่มีการจับมือกับเพศตรงข้าม การใช้มือซ้ายในการส่งของหรือนามบัตรให้แก่ชาวมุสลิมถือเป็นสิ่ง ไม่สุภาพ เป็นต้น ปัญหาด้านสาธารณสุขที่สำคัญคงหนีไม่พ้น โรคติดต่อที่สำคัญ ไม่ว่าจะเป็น โรคเอดส์ ไข้เลือดออก SARs ไข้หวัดนกและโรคอื่น ๆ ที่มีผลมาจากการเคลื่อนย้ายแรงงานเข้ามาในไทย การค้ามนุษย์และการท่องเที่ยว มีความเสี่ยงต่อการปนเปื้อน การแพร่ระบาดของโรคคอตีบและโรคระบาดสัตว์

๗. ยุทธศาสตร์การพัฒนาด้านการเมืองและการบริหารจัดการ

ด้านการเมืองในระดับชาติอาจยังความขัดแย้งด้านการเมืองระหว่างรัฐสมาชิกด้วยกันเอง รวมทั้ง ปัญหาการก่อการร้ายที่เป็นผลมาจากการเมือง ซึ่งประเทศใดประเทศหนึ่งไม่สามารถแก้ไขได้โดยลำพัง

การบริหารภาครัฐต้องเร่งรัดพัฒนาให้ตอบสนองการให้บริการ โดยเฉพาะอย่างยิ่งการให้บริการใน ด้านการอนุญาต อนุมัติ ต่างๆ ซึ่งต้องมีคู่มือภาษาอังกฤษ จีน เป็นต้น เพื่อสื่อสารกับชาวต่างชาติที่ต้องการทำนิติ กรรมต่างๆซึ่งเกี่ยวกับรัฐ เช่น การเสียภาษีบำรุงท้องที่ การเสียภาษีป้าย เป็นต้น อีกทั้งเจ้าหน้าที่ภาครัฐจำต้อง พัฒนาการใช้ภาษาอังกฤษให้อยู่ในระดับที่สื่อสารกับผู้ใช้บริการที่เป็นชาวต่างชาติ